

أرضنا

جمال

س ١ : ضع علامة (✓) أمام العبارة الصحيحة وعلامة (×) أمام العبارة الخاطئة : -

- ١ - تلون خريطة مستويات ارتفاعات سطح مصر بلون واحد . ()
- ٢ - تلون هضبة الجلف الكبير علي الخريطة باللون البني . ()
- ٣ - السهول الفيضية تمتد علي طول البحر . ()
- ٤ - يلون البحر المتوسط علي الخريطة باللون البني . ()
- ٥ - تلون الأراضي الأكثر ارتفاعا علي الخريطة باللون الأزرق . ()
- ٦ - تقع هضبة الجلف الكبير بمصر في الركن الجنوبي الشرقي . ()
- ٧ - البحيرة مساحة صغيرة من اليابس تحيط بها المياه من جميع الجهات . ()
- ٨ - السهول الساحلية هي مساحة مستوية من الأرض تمتد علي طول الأنهار . ()
- ٩ - تلون بحيرة البرلس علي الخريطة باللون الأزرق . ()
- ١٠ - يشير اللون الأخضر إلي الأراضي الأكثر ارتفاعا علي الخريطة . ()
- ١١ - النهر مجري مائي عذب . ()
- ١٢ - تحيط المياه بشبه جزيرة سيناء من جميع الجهات . ()

س ٢ : اختر الإجابة الصحيحة مما بين القوسين :

- ١ - يشير اللون الأزرق علي الخريطة إلي.....
(البحر - المنخفض - الهضبة - الجبل) .
- ٢ - يلون المحيط الأطلنطي علي الخريطة باللون.....
(البني - الأزرق - الأصفر - الأخضر) .
- ٣ - إذا أردت تلوين بحيرة ناصر علي الخريطة فإنك تختار اللون.....
(البني - الأخضر - الأزرق - الأصفر) .
- ٤ - ظاهرة تضاريسية في محافظة جنوب سيناء يزيد ارتفاعها عن ١٠٠٠ متر هي.....
(جبل - تل - منخفض - هضبة) .
- ٥ - مساحة من الأرض مستوية تتكون من رواسب الأنهار هي السهول.....
(الصحراوية - الصخرية - الفيضية - الساحلية) .

- ٦ - إذا أردت تلوين السهل الفيضي علي خريطة مصر فإنك تختار اللون.....
(البني - الأزرق - الأصفر - الأخضر) .
- ٧ - إذا أردت تلوين بحيرة قارون علي الخريطة فإنك تختار اللون.....
(البني - الأخضر - الأزرق - الأصفر) .
- ٨ - مساحة من اليابس تحيط بها الماء من ثلاث جهات.....
(الجبل - البحيرة - شبه الجزيرة - الهضبة) .
- ٩ - جبل العوينات في مصر يعد من.....
(الهضاب - المرتفعات - المنخفضات - السهول) .
- ١٠ - يلون جبل سانت كاترين علي الخريطة باللون.....مراجعة + بنك أسئلة
(الأخضر - الأزرق - الأصفر - البني) .
- ١١ - تحيط الماء بسيناء من.....
(جهة واحدة - جهتين - ثلاث جهات - أربع جهات) .
- ١٢ - تحيط المياه بأرض سيناء من ثلاث جهات فهي بذلك تعد.....
(جزيرة - منخفضا - شبه جزيرة - هضبة - سهل ساحلي) .
- ١٣ - تقع أرض شدوان بكاملها داخل البحر الأحمر فهي.....
(شبه جزيرة - جزيرة - هضبة - سهل ساحلي) .
- ١٤ - أرض تحيط بها المياه من جميع الجهات.....
(الجزيرة - الجبل - البحر - المنخفض) .
- س٣ : حدد العنصر المختلف في المجموعة التالية :
(الجبل - التل - النهر - الهضبة)

س٤ : أكتب ما يدل علي :

١ - تنوع مظاهر السطح في مصر .

٢ - اكتب اختلافا واحدا بين الجبل والتل .

.....

.....

٣ - اكتب تفسير واحدا لتلوين منطقة جنوب غرب مصر باللون البني .

.....

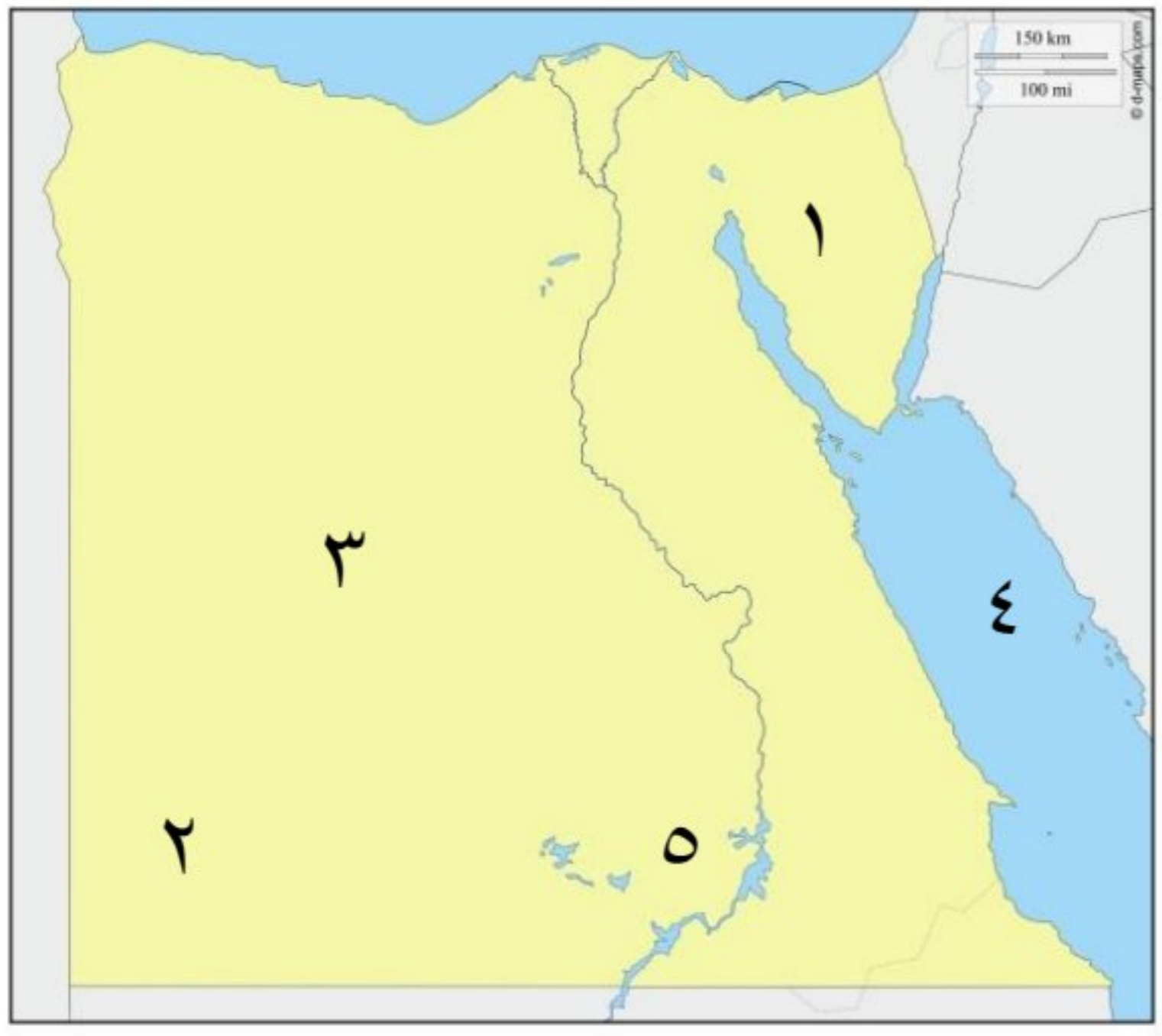
.....

٤ - قارن بين البحيرة والجزيرة من حيث التعريف .

.....

.....

مراجعة + بنك أسئلة



س ٥ : لاحظ الخريطة ثم أجب :

- ١ - يشير رقم (١) إلى شبه جزيرة.....
- ٢ - يشير رقم (٢) إلى هضبة.....
- ٣ - يشير رقم (٣) إلى.....
- ٤ - يشير رقم (٤) إلى البحر.....
- ٥ - يشير الرقم (٥) على الخريطة إلى بحيرة.....

س ٦ : أكمل العبارات الآتية :

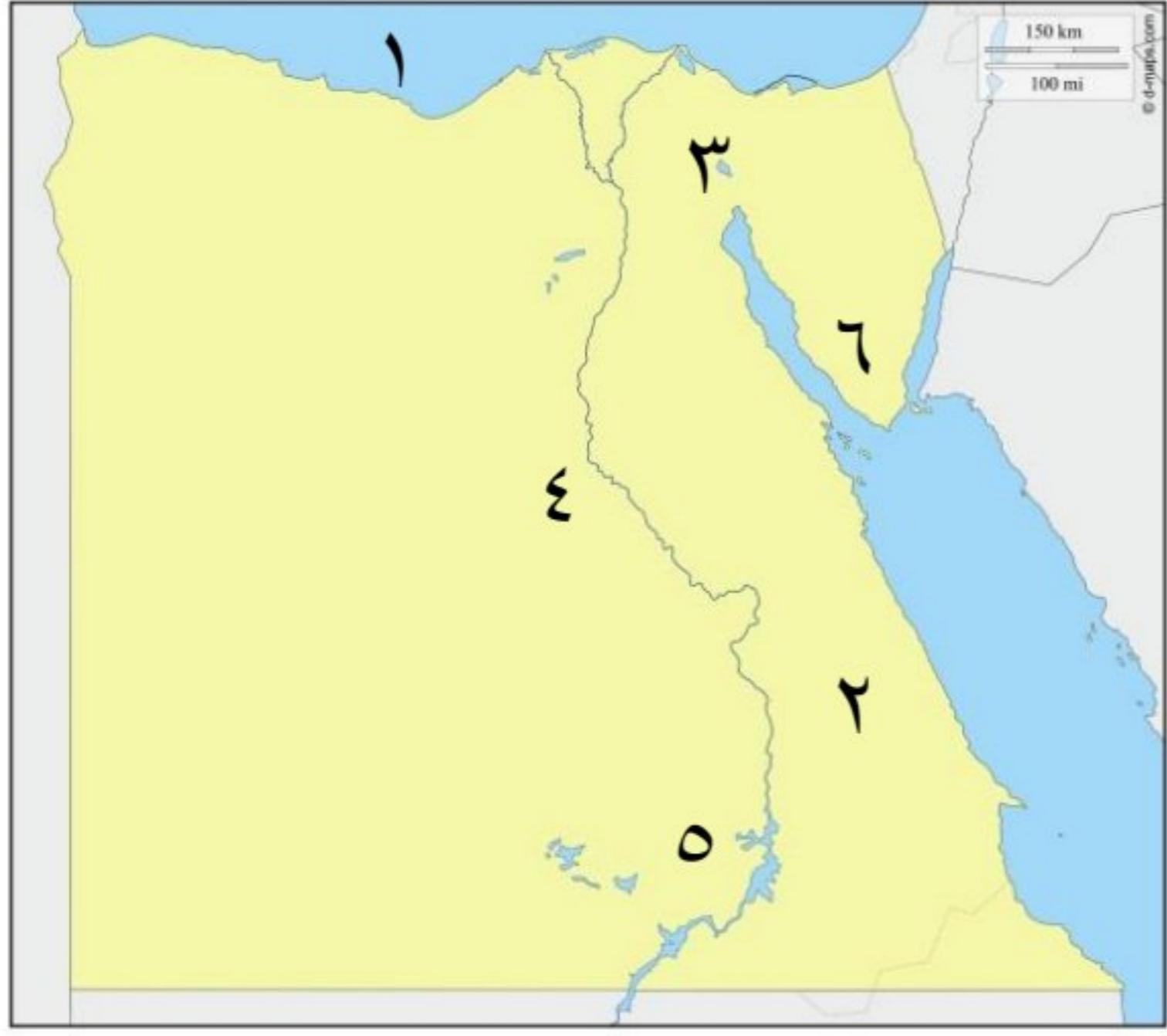
- ١ - يشير اللون البني على الخريطة إلى المناطق الأكثر ارتفاعا مثل.....
- ٢ - إذا أردت تلوين السهل الفيضي على الخريطة فإنك تختار اللون.....
- ٣ - من أمثل الجبال التي توجد في مصر.....
- ٤ - أرض شديدة الارتفاع ولها قمة وجوانبها شديدة الانحدار.....
- ٥ - بحيرة بها مياه عذبة.....

س ٧ : صنف الظاهرات الطبيعية في الجدول التالي :

(وادي النيل - الجلف الكبير - سانت كاترين - ساحل البحر المتوسط - العوينات)

سهول	هضاب	جبال

س ٨ : لاحظ الخريطة ثم أجب :



- ١ - يشير رقم (١) إلى البحر.....
- ٢ - يشير رقم (٢) إلى الصحراء.....
- ٣ - يشير رقم (٣) إلى قناة.....
- ٤ - يشير رقم (٤) إلى نهر.....
- ٥ - يشير رقم (٥) إلى بحيرة.....
- ٦ - يشير رقم (٦) إلى جبل.....

س ٩ : اكتب ما تشير إليه العبارة الآتية :-

- ١ - أرض شديدة الارتفاع ولها قمة وجوانبها شديدة الانحدار .
- ٢ - مساحة من الأرض مستوية قليلة الارتفاع وتتكون من رواسب الأنهار .
- ٣ - خريطة توضح مستوي ارتفاع كل منطقة تضاريسية بلون محدد .

س ١٠ : قارن بين السهل الساحلي ، السهل الفيضي : من حيث التعريف .

.....

.....

أرضنا

جمال

س ١ : ضع علامة (✓) أمام العبارة الصحيحة وعلامة (×) أمام العبارة الخاطئة : -

- ١- تلون خريطة مستويات ارتفاعات سطح مصر بلون واحد . **تختلف** (×) .
- ٢- تلون هضبة الجلف الكبير علي الخريطة باللون البني . (✓) .
- ٣- السهول **الفيضية** تمتد علي طول البحر . **الساحلية** (×) .
- ٤- يلون البحر المتوسط علي الخريطة باللون **البني** . **الأزرق** (×) .
- ٥- تلون الأراضي الأكثر ارتفاعا علي الخريطة باللون **الأزرق** . **البني** (×) .
- ٦- تقع هضبة الجلف الكبير بمصر في الركن الجنوبي **الشرقي** . **الغربي** راجعة + بنك أسئلة (×) .
- ٧- **البحيرة** مساحة صغيرة من اليابس تحيط بها المياه من جميع الجهات . **الجزيرة** (×) .
- ٨- السهول **الساحلية** هي مساحة مستوية من الأرض تمتد علي طول الأنهار . **الفيضية** (×) .
- ٩- تلون بحيرة البرلس علي الخريطة باللون الأزرق . (✓) .
- ١٠- يشير اللون **الأخضر** إلي الأراضي الأكثر ارتفاعا علي الخريطة . **البني** (×) .
- ١١- النهر مجري مائي عذب . (✓) .
- ١٢- تحيط المياه بشبه جزيرة سيناء من **جميع الجهات** . **ثلاث جهات** (×) .

س ٢ : اختر الاجابة الصحيحة مما بين القوسين :

- ١ - يشير اللون الأزرق علي الخريطة إلي.....
(**البحر** - المنخفض - الهضبة - الجبل) .
- ٢ - يلون المحيط الأطلنطي علي الخريطة باللون.....
(**البني** - الأزرق - الأصفر - الأخضر) .
- ٣ - إذا أردت تلوين بحيرة ناصر علي الخريطة فإنك تختار اللون.....
(**البني** - الأخضر - الأزرق - الأصفر) .
- ٤ - ظاهرة تضاريسية في محافظة جنوب سيناء يزيد ارتفاعها عن ١٠٠٠ متر هي.....
(**جبل** - تل - منخفض - هضبة) .
- ٥ - مساحة من الأرض مستوية تتكون من رواسب الأنهار هي السهول.....
(الصحراوية - الصخرية - **الفيضية** - الساحلية) .

- ٦ - إذا أردت تلوين السهل الفيضي علي خريطة مصر فإنك تختار اللون.....
(البني - الأزرق - الأصفر - الأخضر) .
- ٧ - إذا أردت تلوين بحيرة قارون علي الخريطة فإنك تختار اللون.....
(البني - الأخضر - الأزرق - الأصفر) .
- ٨ - مساحة من اليابس تحيط بها الماء من ثلاث جهات.....
(الجبل - البحيرة - شبه الجزيرة - الهضبة) .
- ٩ - جبل العوينات في مصر يعد من.....
(الهضاب - المرتفعات - المنخفضات - السهول) .
- ١٠ - يلون جبل سانت كاترين علي الخريطة باللون.....مراجعة + بنك أسئلة
(الأخضر - الأزرق - الأصفر - البني) .
- ١١ - تحيط الماء بسيناء من.....
(جهة واحدة - جهتين - ثلاث جهات - أربع جهات) .
- ١٢ - تحيط المياه بأرض سيناء من ثلاث جهات فهي بذلك تعد.....
(جزيرة - منخفضا - شبه جزيرة - هضبة - سهل ساحلي) .
- ١٣ - تقع أرض شدوان بكاملها داخل البحر الأحمر فهي.....
(شبه جزيرة - جزيرة - هضبة - سهل ساحلي) .
- ١٤ - أرض تحيط بها المياه من جميع الجهات.....
(الجزيرة - الجبل - البحر - المنخفض) .
- س٣ : حدد العنصر المختلف في المجموعة التالية ، مع ذكر السبب :
الجبل - التل - النهر - الهضبة : النهر ، لأن الباقي مرتفعات .
- ٢ - البحر - البحيرة - الجزيرة - النهر : الجزيرة ، لأنها ليست من المسطحات المائية .
- س٤ : أكتب ما يدل علي :
١ - تنوع مظاهر السطح في مصر .

حيث يوجد في مصر العديد من مظاهر السطح مثل : جبل سانت كاترين - شبه جزيرة سيناء - البحر الأحمر والمتوسط - منخفض القطارة - جزيرة شدوان - نهر النيل - هضبة الجلف الكبير .

٢ - اكتب اختلافا واحدا بين الجبل والتل .

☞ **الجبل : أرض شديدة الارتفاع .**

☞ **التل : أرض مرتفعة قليلا .**

٣ - اكتب تفسير واحدا لتلوين منطقة جنوب غرب مصر باللون البني .

☞ **لوجود جبل العوينات حيث تلون المرتفعات باللون البني .**

٤ - قارن بين البحيرة والجزيرة من حيث التعريف .

☞ **البحيرة : مساحة صغيرة من المياه يحيط بها اليابس من جميع الجهات .**

☞ **الجزيرة : أرض تحيط بها المياه من ثلاث جهات .**

مراجعة + بنك أسئلة

س ٥ : لاحظ الخريطة ثم أجب :

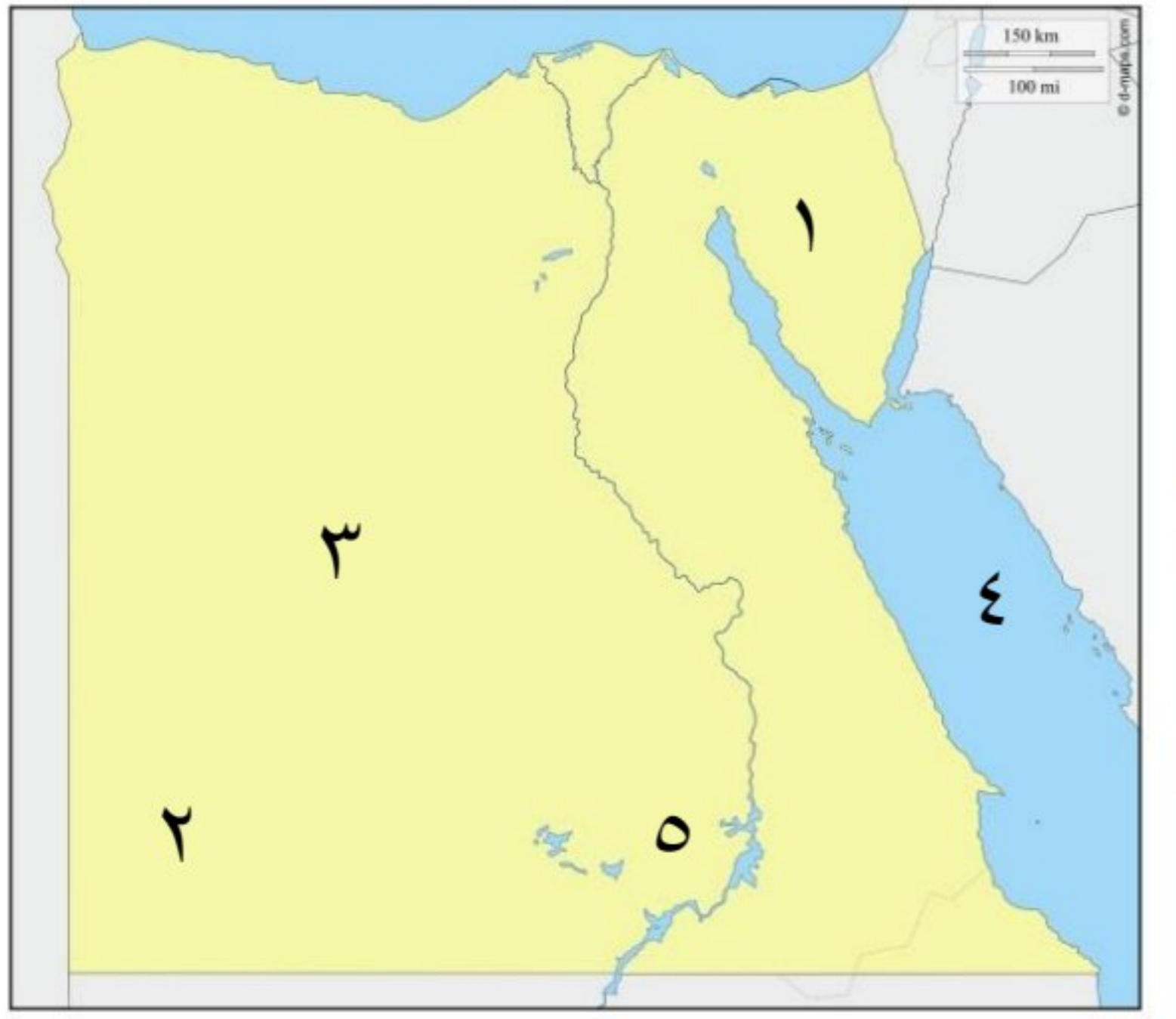
١ - يشير رقم (١) إلى شبه جزيرة **سيناء** .

٢ - يشير رقم (٢) إلى هضبة **الجلف الكبير** .

٣ - يشير رقم (٣) إلى **الصحراء الغربية** .

٤ - يشير رقم (٤) إلى **البحر الأحمر** .

٥ - يشير الرقم (٥) علي الخريطة إلى بحيرة **ناصر** .



س ٦ : أكمل العبارات الآتية :

١ - يشير اللون البني علي الخريطة إلي المناطق الأكثر ارتفاعا مثل **الجبال والهضاب** .

٢ - إذا أردت تلوين السهل الفيضي علي الخريطة فإنك تختار اللون **الأخضر** .

٣ - من أمثلة الجبال التي توجد في مصر **جبل سانت كاترين** .

٤ - أرض شديدة الارتفاع ولها قمة وجوانبها شديدة الانحدار **الجبل** .

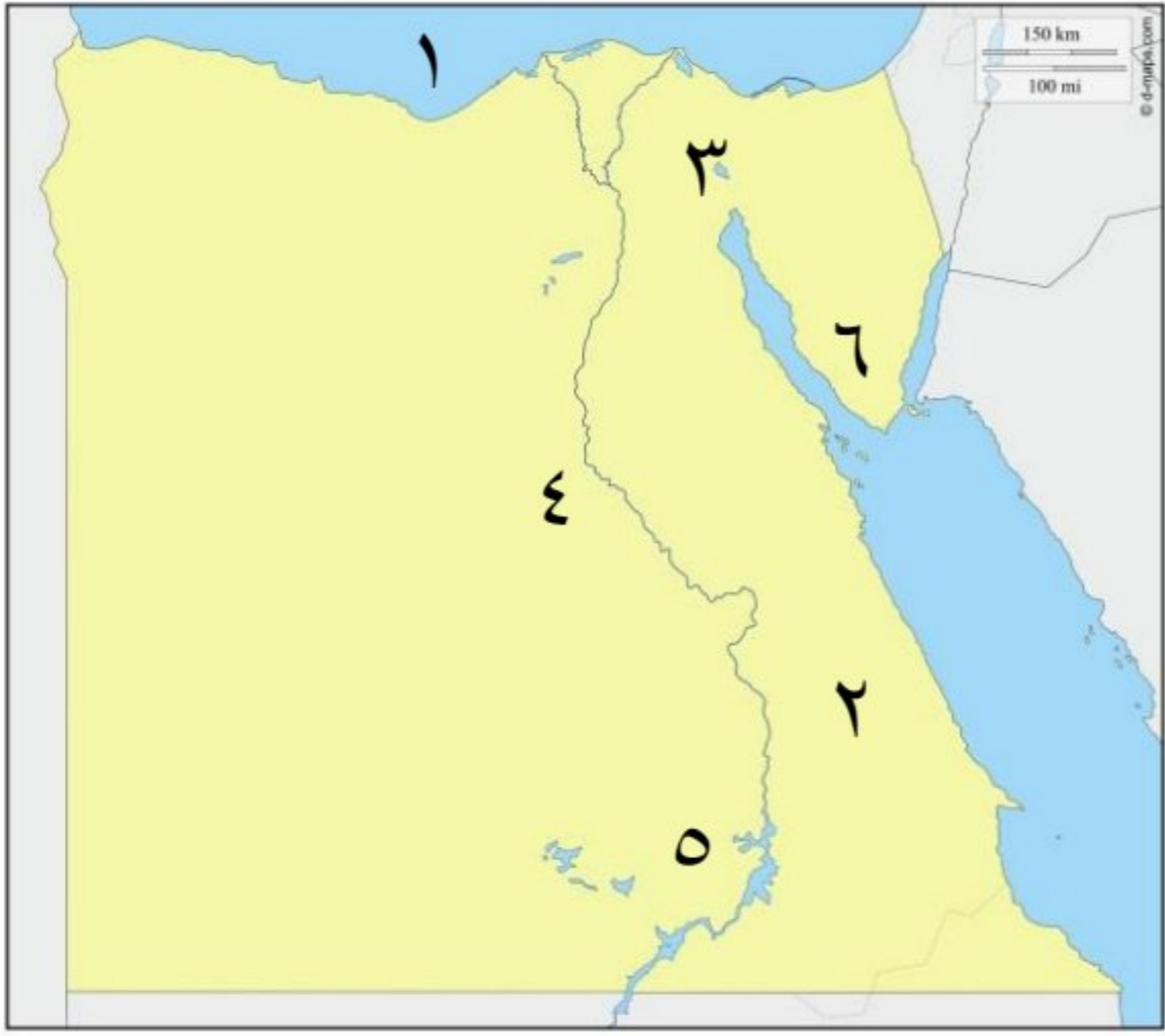
٥ - بحيرة بها مياه عذبة **بحيرة ناصر** .

س٧ : صنف الظاهرات الطبيعية في الجدول التالي :

(وادي النيل - الجلف الكبير - سانت كاترين - ساحل البحر المتوسط - العوينات)

سهول	هضاب	جبال
ساحل البحر المتوسط - وادي النيل	الجلف الكبير	سانت كاترين - العوينات

س٨ : لاحظ الخريطة ثم أجب :



١ - يشير رقم (١) إلى البحر المتوسط

٢ - يشير رقم (٢) إلى الصحراء الشرقية

٣ - يشير رقم (٣) إلى قناة السويس

٤ - يشير رقم (٤) إلى نهر النيل

٥ - يشير رقم (٥) إلى بحيرة ناصر

٦ - يشير رقم (٦) إلى جبل سانت كاترين

س٩ : اكتب ما تشير إليه العبارة الآتية :-

- ١ - أرض شديدة الارتفاع ولها قمة وجوانبها شديدة الانحدار . **الجبل**
- ٢ - مساحة من الأرض مستوية قليلة الارتفاع وتتكون من رواسب الأنهار . **السهول الفيضية**
- ٣ - خريطة توضح مستوي ارتفاع كل منطقة تضاريسية بلون محدد . **مستويات ارتفاع سطح مصر**

س١٠ : قارن بين السهل الساحلي ، السهل الفيضي : من حيث التعريف .

- السهل الفيضي : مساحة من الأرض مستوية قليلة الارتفاع وتتكون من رواسب الأنهار .**
- السهل الساحلي : مساحة من الأرض مستوية تمتد علي طول ساحل البحر .**