

20
25



الصف
الأول
الاعدادي

الدراسات الاجتماعية

الفصل الدراسي الأول

اعداد | مستر/حاتم عاطف



01066015065



المحتويات

الوحدة الأولى :- الملامح الطبيعية لقارة إفريقيا وحضاراتها القديمة

الدرس الأول :قارة إفريقيا (الموقع والكشوف الجغرافية).....3

الدرس الثاني :مظاهر سطح قارة إفريقيا.....10

الدرس الثالث :نهر النيل والحضارات القديمة في إفريقيا.....21

مراجعة الكتاب المدرسي علي الوحدة الاولي +مراجعة عامة29

الوحدة الثانية :- الحضارة المصرية القديمة وعلاقتها بحضارات إفريقيا

الدرس الأول :عصر الدولة القديمة (عصر بناء الأهرام).....36

الدرس الثاني :عصر الدولة الوسطى عصر الرخاء الاقتصادي).....44

الدرس الثالث :عصر الدولة الحديثة (عصر المجد الحربي).....53

مراجعة الكتاب المدرسي علي الوحدة الثانية +مراجعة عامة62

الوحدة الثالثة :- النظم البيئية في قارة إفريقيا

الدرس الأول: نظم الغابات في إفريقيا (الغابات المدارية المطيرة وغابات البحر المتوسط).....68

الدرس الثاني: (نظم الحشائش الحارة والمعتدلة) والصحاري الحارة في إفريقيا.....80

الدرس الثالث : النظم البيئية المائية في إفريقيا.....90

مراجعة الكتاب المدرسي علي الوحدة الاولي +مراجعة عامة100

الوحدة الرابعة :- علاقة مصر بإفريقيا خلال العصور الوسطى

الدرس الأول: انتشار الإسلام في إفريقيا.....106

الدرس الثاني: دور مصر الحضاري في قارة إفريقيا.....114

مراجعة الكتاب المدرسي علي الوحدة الاولي +مراجعة عامة119

قارة إفريقيا الموقع والكشوف الجغرافية

الدرس الأول

الوحدة الأولى

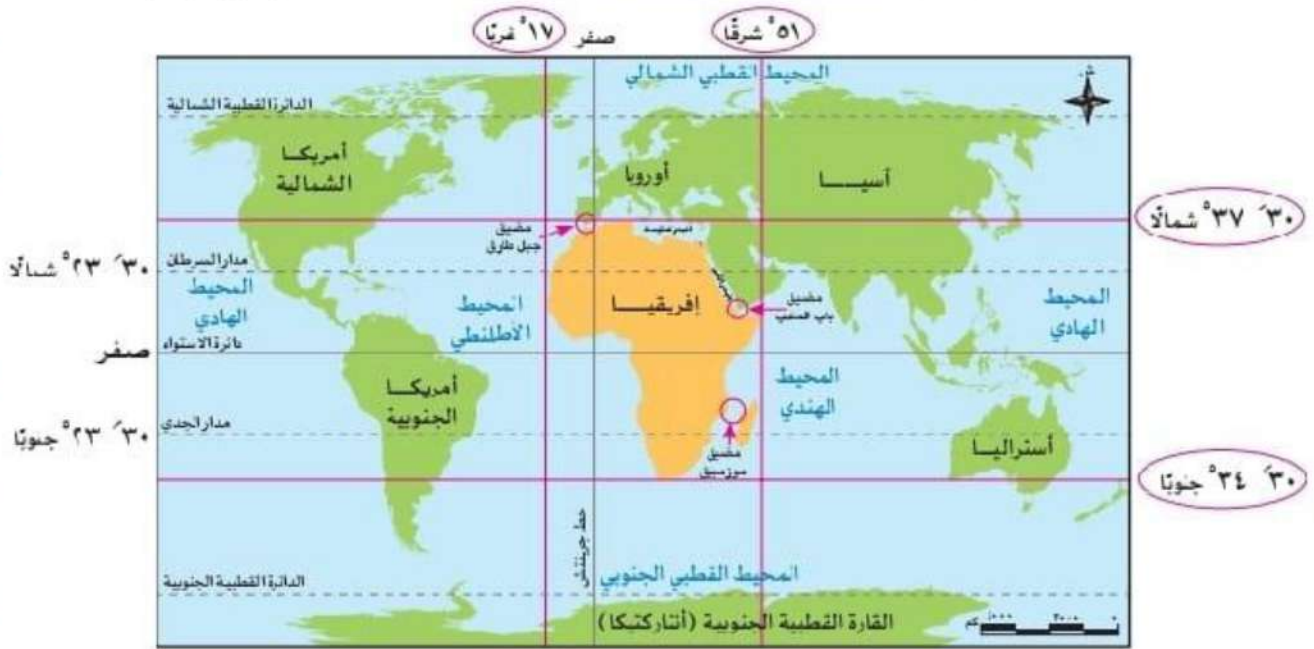
تأمل واكتشف:

تعرفنا في الأعوام السابقة أن مصرنا الحبيبة جزء من قارة إفريقيا التي تُعد إحدى قارات العالم القديم، وتتسم بموقع جغرافي متميز، وسوف نتجول معا خلال هذه الوحدة في قارتنا الإفريقية؛
فهل تعرف أين تقع قارة إفريقيا؟ وكيف تم استكشاف أجزائها وثوراتها؟
تعلم وشارك:

قارة أفريقيا بالنسبة للعالم

أولا

بالنظر للخريطة نجد ان



خريطة (١) الموقع الجغرافي والفلكي لقارة إفريقيا

1 مساحة قارة أفريقيا

1

تُعد قارة إفريقيا **ثاني** أكبر قارات العالم بعد قارة آسيا من حيث المساحة، إذ تبلغ مساحتها حوالي **30.4** مليون كم² وبهذا تمثل نحو **20%** من مساحة قارات العالم.

2 الموقع

2

الموقع الفلكي

هو موقع المكان بالنسبة لخطوط الطول ودوائر العرض

الموقع الجغرافي

هو الموقع بالنسبة للاماكن الأخرى من بحار ومحيطات وقارات ودول مجاورة

سوف ندرس

الموقع الجغرافي

أولا

قارة إفريقيا تقع في وسط قارات العالم، وتطل على مسطحات مائية مهمة

- ❖ حيث يحدها من الشمال البحر المتوسط (الذي يفصلها عن قارة أوروبا)
- ❖ ومن الشرق البحر الأحمر والمحيط الهندي (الذي يفصلانها عن قارة آسيا)
- ❖ ويحدها من الغرب المحيط الأطلنطي (الذي يفصلها عن قارتي أمريكا الشمالية وأمريكا الجنوبية).
- ❖ قارة إفريقيا تقترب من قارة أوروبا عند مضيق جبل طارق
- ❖ كما تقترب من قارة آسيا عند مضيق باب المندب، وتتصل بها عن طريق شبه جزيرة سيناء

بم تفسر : لشبه جزيرة سيناء أهمية حضارية واستراتيجية كبيرة عبر العصور ؟

- ❖ أهمية حضارية حيث انتقلت عن طريقها بعض الثقافات والحضارات من آسيا إلى إفريقيا، مثل الحضارة الإسلامية
- ❖ أهمية استراتيجية فمن خلالها تعرضت مصر للعديد من الحملات العسكرية، ولذلك فإن الحفاظ على أمن شبه جزيرة سيناء ضرورة للحفاظ على الأمن القومي المصري والإفريقي

الحضارة

المقصود

مجموع الإنتاج الثقافي مثل العادات والتقاليد والعلوم والفنون والقيم، والإنتاج المادي مثل القلاع والمباني والقصور، وهو ما يميز مجتمعا عن غيره

الموقع الفلكي

ثانيا

- ❖ تقع قارة إفريقيا بين دائرتي عرض 37° شمالاً و 34° جنوباً، وبين خطي طول 51° شرقاً و 17° غرباً.
- ❖ تمتد القارة بين أكثر من 70 دائرة عرضية، وتمر بها ثلاث دوائر عرض رئيسية هي دائرة

- الاستواء
- ومدار السرطان
- ومدار الجدي.

✓ خط الطول الرئيسي جرينتش في الغرب

- ❖ تمتد قارة إفريقيا بين نصفي الكرة الأرضية الشمالي والجنوبي، حيث يقع نحو ثلثي مساحتها في النصف الشمالي والثلث الآخر في النصف الجنوبي.

أهمية موقع قارة إفريقيا

تتمتع قارتنا الإفريقية بموقع متميز له أهمية كبيرة تتمثل في:

أهمية حضارية

- نشأت على أرض قارتنا الإفريقية العديد من أقدم الحضارات في العالم، مثل
- الحضارة المصرية القديمة في مصر
- وحضارة كوش في السودان
- وحضارة أكسوم في إريتريا واثيوبيا
- وحضارة قرطاج في تونس

أهمية اقتصادية

- أدى الموقع الجغرافي لقارة إفريقيا إلى تحكمها في أهم طرق الملاحة العالمية
- كما أدى موقعها الفلكي إلى تنوع المناخ وبالتالي تنوع النباتات الطبيعية والحيوانات والمحاصيل الزراعية.

أهمية استراتيجية

- تشرف قارة إفريقيا بحكم موقعها الجغرافي على ممرات مائية مهمة مثل مضيق جبل طارق ومضيق باب المنذب، وقناة السويس

فكر وأجب

أكمل العبارات الآتية بما يناسبها:

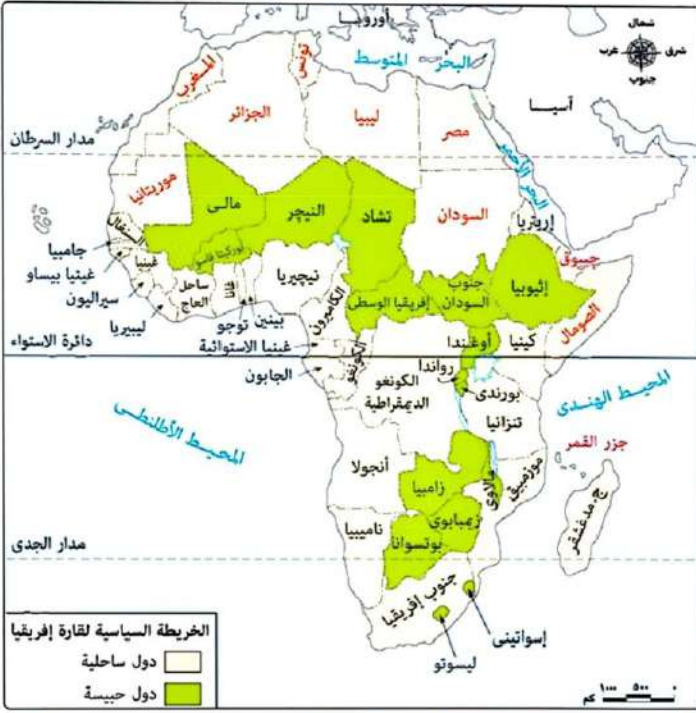
1. تشرف قارة إفريقيا على ممرات مائية هامة كمضيق جبل طارق و.....و.....
2. من أقدم الحضارات التي نشأت على أرض قارة إفريقيا حضارة كوش في.....
3. نشأت حضارة..... في إريتريا واثيوبيا.

ما العلاقة بين ...؟

- 1- شبه جزيرة سيناء والأمن القومي المصري والإفريقي.

بم تفسر

1. تحكم إفريقيا في أهم طرق الملاحة العالمية؟
-



الخريطة السياسية لقارة إفريقيا

ثالثا

- ❖ قارة إفريقيا تضم 54 دولة مختلفة في المساحة، وتعد **الجزائر** أكبر دول القارة الإفريقية من حيث المساحة
- ❖ مصر تقع في الركن **الشمالي الشرقي** لقارة إفريقيا، وهي واحدة من أكبر دول القارة وأهمها
- ❖ توجد في إفريقيا 10 دول عربية هي (**مصر - السودان - تونس - ليبيا - الجزائر - المغرب - موريتانيا - جيبوتي - الصومال - جزر القمر**)
- ❖ **تتنوع دول قارة إفريقيا الي**

دول ساحلية : تطل علي بحار ومحيطات

دول حبيسة : لا تطل علي مساحات مائية (بحار أو محيطات)

- ❖ ويرجع تقسيم القارة لهذا العدد الكبير من الدول إلى **تصارع الدول الاستعمارية على إفريقيا بم تفسر؟ لنهب خيراتها واستغلال ثرواتها** فأقامت هذه الدول مستعمرات لها في أنحاء إفريقيا وعملت على تقسيم القارة لدول متعددة لضمان سيطرتها عليها.
- ❖ وتبذل مصر جهودًا مكثفة لتعميق **العلاقات المصرية الإفريقية**، بما يسهم في تحقيق التنمية المستدامة، وقد كان انتخاب مصر لرئاسة الاتحاد الإفريقي عام 2019م فرصة قوية لتعميق دور مصر الريادي في قارة إفريقيا وتدعيم علاقاتها مع دول وشعوب القارة الإفريقية

الكشوف الجغرافية لقارة إفريقيا

رابعاً

1 **دور مصر في اكتشاف قارة إفريقيا:**

- ❖ كان لمصر دور مهم في اكتشاف إفريقيا منذ القدم، ففي عصر المصريين القدماء قام الرحالة **«حر - خوف»** بأربع رحلات نحو الجنوب، وكان من أوائل المصريين الذين اكتشفوا أجزاء من قارة إفريقيا، كما أرسل **الملك نخاو** الثاني بعثة للدوران حول إفريقيا بدأت من **البحر الأحمر** وعادت عبر مضيق **جبل طارق** واستمرت الرحلة **ثلاث سنوات**
- ❖ وقد وصل المصريون القدماء إلى **السودان والقرن الإفريقي** وامتد التأثير الحضاري المصري إلى غرب إفريقيا وأعلى منابع النيل الاستوائية
- ❖ وفي العصر الحديث أرسل **محمد علي باشا** رحلات لاكتشاف منابع النيل عام 1839م وانتهت باكتشاف النيل الأبيض، ورسم خريطة للنيل حتى جنوب السودان
- ❖ واهتم حفيده **الخديو إسماعيل** باكتشاف منابع النيل ووصل حكمه إلى جنوب دائرة الاستواء.

2 دور العرب في اكتشاف قارة إفريقيا:

- ❖ أسهم الجغرافيون والرحالة العرب من خلال رحلاتهم في الكشف عن أجزاء عديدة من القارة، مثل **ابن بطوطة** الذي قام برحلات مهمة في شمال وغرب إفريقيا، واستطاع أن يخترق الصحراء الكبرى من الشمال إلى الجنوب حتى وصل إلى مالي
- ❖ **والمسعودي** الذي كان من أوائل الرحالة العرب الذين زاروا إفريقيا وكتبوا عنها.
- ❖ وقد وصلت القوافل العربية إلى السودان وبلاد الحبشة وجزر القمر وغيرها، وتعددت الممالك الإسلامية على السواحل الشرقية للقارة وامتدت إلى هضبة البحيرات الاستوائية، كما تكونت بعض الممالك الإسلامية في غرب إفريقيا.

3 دور الأوروبيين في اكتشاف قارة إفريقيا:

- ❖ بدأ **البرتغاليون** محاولاتهم لاكتشاف إفريقيا في القرن 15 الميلادي في عهد الأمير (**هنري الملاح**) وقد استفادوا مما كتبه العرب عن إفريقيا في رحلاتهم الاستكشافية، وحاولوا الوصول إلى **الهند** عن طريق الدوران حول إفريقيا.
- ❖ وقد أسس البرتغاليون المواني والمراكز التجارية على طول طريق رأس الرجاء الصالح لتأمين الملاحة والتجارة، وكان للأوروبيين دور بارز في اكتشاف منابع نهر النيل في نهاية القرن 18 وخلال القرن 19 الميلادي
- ❖ وقد توالى الكشوف لإفريقيا من الإنجليز والفرنسيين والهولنديين وبدأت الدول الاستعمارية تتجه إلى تقسيم إفريقيا ونهب خيراتها وهذا ما جعل إفريقيا تعاني من الفقر رغم ما تملكه من ثروات طبيعية.

أكد فهمك

بم تفسر : اهتمام أوروبا بالكشوف الجغرافية لقارة إفريقيا ؟

- ✓ بهدف الوصول إلى الهند عن طريق الدوران حول إفريقيا.
- ✓ نهب خيرات إفريقيا واستغلال ثرواتها.

بم تفسر : تنقسم قارة إفريقيا إلى عدد كبير من الدول مختلفة المساحة ؟

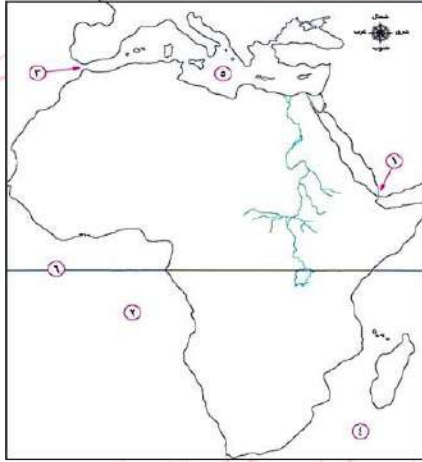
- ✓ بسبب تصارع الدول الاستعمارية عليها لنهب خيراتها واستغلال ثرواتها.

ما النتائج المترتبة على :

قيام الدول الاستعمارية بتقسيم إفريقيا ونهب خيراتها ؟

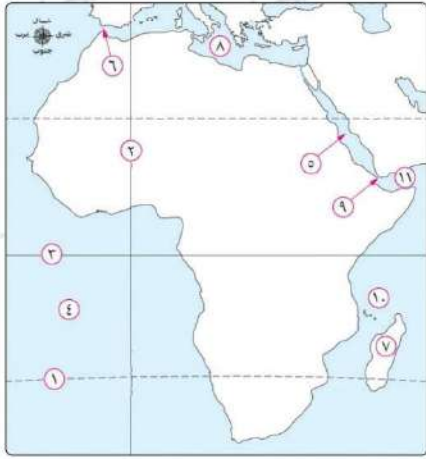
- ✓ جعل إفريقيا تعاني من الفقر رغم امتلاكها ثروات طبيعية متعددة.

تدريبات الدرس الاول



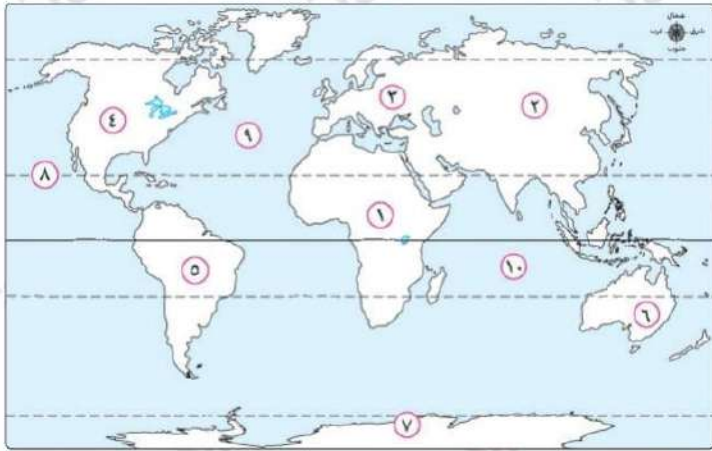
أمامك خريطة لقارة أفريقيا أكتب مدلول الأرقام عليها

- 1- مضيق
- 2- المحيط
- 3- مضيق
- 4- المحيط
- 5- البحر
- 6- دائرة



أمامك خريطة لقارة أفريقيا أكتب مدلول الأرقام عليها

- 1- مدار
- 2- خط طول
- 3- دائرة
- 4- المحيط
- 5- البحر
- 6- مضيق
- 7- جزيرة
- 8- البحر
- 9- مضيق
- 10- جزر
- 11- خليج



أمامك خريطة للعالم وضع مدلول الأرقام عليها

- 1- قارة
- 2- قارة
- 3- قارة
- 4- قارة
- 5- قارة
- 6- قارة
- 7- قارة
- 8- مدار
- 9- المحيط
- 10- المحيط

أكمل العبارات الآتية بما يناسبها :

1. يقع حوالي ثلثي مساحة قارة إفريقيا في نصف الكرة الأرضية
2. نشأت في السودان حضارة
3. اهتم الخديو إسماعيل باشا باكتشاف منابع النيل ووصل حكمه إلى جنوب
4. نشأت الممالك الإسلامية على السواحل الشرقية للقارة الإفريقية وامتدت إلى هضبة

اختر الإجابة الصحيحة مما بين القوسين

1. تقع قارة إفريقيا إلى الجنوب من (البحر الأحمر - المحيط الهندي - البحر المتوسط - المحيط الأطلنطي
2. يجد المحيط الأطلنطي قارة إفريقيا من جهة (الشمال - الجنوب - الشرق - الغرب)
3. المسطح المائي الذي يفصل بين قارتي إفريقيا وأوروبا هو.....(البحر الأحمر - البحر المتوسط - المحيط الأطلنطي - المحيط الهندي)
4. يصل مضيق جبل طارق بين البحر المتوسط و.....(المحيط الأطلنطي - خليج عدن - المحيط الهادي - البحر الأحمر)
5. يصل مضيق باب المندب بين البحر الأحمر و.....(المحيط الأطلنطي - البحر المتوسط - خليج عدن - المحيط الهادي)
6. يقترب يابس قارة إفريقيا مع يابس أصغر قارات العالم القديم من حيث المساحة عند..... (مضيق جبل طارق - مضيق باب المندب - رأس الرجاء الصالح - مضيق موزمبيق)
7. دخلت الحضارة الإسلامية إلى قارة إفريقيا عبر.....(مضيق جبل طارق - خليج غينيا - شبه جزيرة سيناء - مضيق موزمبيق)
8. نشأت حضارة قرطاج في..... (السودان - تونس - مصر - إثيوبيا)
9. بدأت بعثة الملك نحاو الثاني للدوران حول إفريقيا من البحر الأحمر وعادت إلى مصر عبر(مضيق جبل طارق - مضيق باب المندب - قناة السويس - مضيق موزمبيق)
10. في عهد محمد علي ثم رسم خريطة للنيل حتى جنوب (السودان - الصومال - النيجر - إثيوبيا)
11. استطاع ابن بطوطة خلال رحلاته بقرارة إفريقيا أن يخترق الصحراء الكبرى حتى وصل إلى..... (مالي - نيجيريا - جزر القمر - إنجولا)
12. من الدول العربية الإفريقية دولة(جيبوتي - نيجيريا - موزمبيق - تشاد)

اكتب كلمة (صواب أمام العبارة الصحيحة، وكلمة (خطأ) أمام العبارة غير الصحيحة، مع التصويب :

1. تعد قارة إفريقيا أولى قارات العالم من حيث المساحة.
2. تمثل قارة إفريقيا ٢٠% من مساحة اليابس في العالم.
3. تمر دائرة الاستواء في القسم الجنوبي من قارة إفريقيا ..
4. يمر خط جرينتش بأكبر الدول العربية الإفريقية من حيث المساحة.
5. تقع ثلث مساحة قارة إفريقيا في نصف الكرة الأرضية الجنوبي .
6. تقع قارة إفريقيا وسط قارات العالم وتطل على مسطحات مائية مهمة.
7. يفصل كل من البحر المتوسط والمحيط الهندي قارة إفريقيا عن قارة آسيا .
8. يفصل المحيط الهادي قارة إفريقيا عن الأمريكتين.

9. تقع مصر في الركن الشمالي الغربي من قارة إفريقيا.
10. تم الدوران حول إفريقيا لأول مرة خلال عصر المصريين القدماء.
11. استمرت بعثة الملك تخاو الثاني التي أرسلها للدوران حول إفريقيا ثلاث سنوات.
12. امتد التأثير الحضارى المصرى إلى غرب إفريقيا وأعلى منابع النيل الاستوائية.
13. المسعودي من أوائل الرحالة العرب الذين زاروا قارة إفريقيا.
14. وصلت القوافل العربية في العصور الوسطى إلى السودان وبلاد الحبشة وجزر القمر.
15. بدأت محاولات الإنجليز لاكتشاف إفريقيا في القرن الـ ١٥ م خلال عهد الأمير هنري الملاح .
16. تم انتخاب دولة المغرب عام ٢٠١٩ م لرئاسة الاتحاد الإفريقي.

لمن تنسب الأعمال الآتية

1. أحد الرحالة في عصر المصريين القدماء قام بأربع رحلات نحو الجنوب في إفريقيا.
2. حاكم مصر الذي وصلت الرحلات الاستكشافية لإفريقيا في عهده إلى اكتشاف النيل الأبيض.
3. وصلت في عهده الدولة المصرية لأقصى اتساع لها من جهة الجنوب خلال العصر الحديث

بم تفسر ...؟

1. مثلت شبه جزيرة سيناء أهمية استراتيجية لمصر.
2. الأهمية الاستراتيجية لموقع قارة إفريقيا.
3. الأهمية الاقتصادية الموقع قارة إفريقيا.
4. تأسيس البرتغاليين الموانئ والمراكز التجارية على السواحل الإفريقية..
5. تقسيم الدول الاستعمارية قارة إفريقيا إلى عدد كبير من الدول.

ما النتائج التي ترتبت على ...؟

1. إرسال محمد على رحلات لاكتشاف منابع النيل عام ١٥٠٠ م.
2. محاولات البرتغاليين لاكتشاف قارة إفريقيا أواخر القرن الـ ١٥ م.
3. الاستعمار الأوروبى القارة إفريقيا.

دلل جغرافيا على صحة كل عبارة من العبارات الآتية :

1. لشبه جزيرة سيناء أهمية حضارية إفريقيا.
2. لم يكن للبرتغاليين السبق في الدوران حول إفريقيا .
3. الأهمية الحضارية الموقع قارة إفريقيا.

ما المقصود بـ : الحضارة ؟

تتنوع مظاهر سطح قارة إفريقيا طبقا لما تعرضت له من عوامل تشكيل السطح سواء كانت :

عوامل باطنية



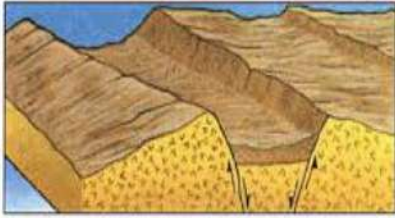
(تحدث في باطن الأرض)، وتتمثل في :

الحركات الالتوائية :

عبارة عن حدوث ضغط على أجزاء من القشرة الأرضية يؤدي إلى ارتفاع بعض الأجزاء وانخفاض أخرى **وقد أدت** إلى تكوين سلاسل جبلية مرتفعة مثل : **جبال أطلس**.

الحركات الانكسارية :

حركات أصابت الصخور الصلبة، أدت إلى



❖ ارتفاع بعضها مكونة جبالا مثل : جبال البحر الأحمر

❖ وانخفاض بعضها مكونة بحارا مثل : البحر الأحمر.

الثورات البركانية :

أدت إلى ظهور : الجبال مثل جبل كلمنجارو

الهضاب البركانية مثل : هضبة الحبشة.



في الدراسات الاجتماعية

عوامل خارجية

(تحدث على سطح الأرض)، وتتمثل في :

التعرية المائية (نهرية - بحرية)

تتمثل في تحت الماء للصخور ونقلها وإرسابها

وينتج عنها أشكال سطح متعددة، مثل :

❖ السهول الفيضية على جانبي الأنهار.

❖ السهول الساحلية على سواحل البحار والمحيطات.



التعرية الهوائية :

تتمثل في تحت الرياح للصخور ونقلها وإرسابها وينتج عنها أشكال سطح متعددة.

مثل : الكثبان الرملية بالصحراء الكبرى.



مظاهر سطح قارة إفريقيا

وهب الله - سبحانه وتعالى - قارة إفريقيا مظاهر سطح متنوعة غنية بمواردها وثرواتها الطبيعية، والتي تتمثل في :

الهضاب

مثل هضبة شمال إفريقيا - هضبة الحبشة (اثيوبيا) -
الهضبة الجنوبية)

الجبال

تتنوع حسن تكوينها إلى

❖ الجبال البركانية (جبل كينيا - دراكنزبرج -

كلمنجارو)

❖ الجبال الالتوائية (جبال الكاب - جبال أطلس)

❖ الجبال الانكسارية (جبال البحر الأحمر)

السهول

تنقسم إلى

❖ السهول الفيضية (سهول نهر - سهول نهر النيجر - سهول نهر الكونغو)

❖ السهول الساحلية (سهول البحر المتوسط - سهول البحر الأحمر - سهول المحيط الهندي - سهول المحيط

الأطلسي)

وفيما يلي نتعرف عليها بشيء من التفصيل :

أولا الهضاب يسود سطح قارة إفريقيا الهضاب الواسعة، والتي تتمثل في :

1- هضبة شمال إفريقيا

موقعها : تقع في شمال القارة وتمتد من :

○ جبال البحر الأحمر شرقا إلى ساحل المحيط الأطلسي غربا.

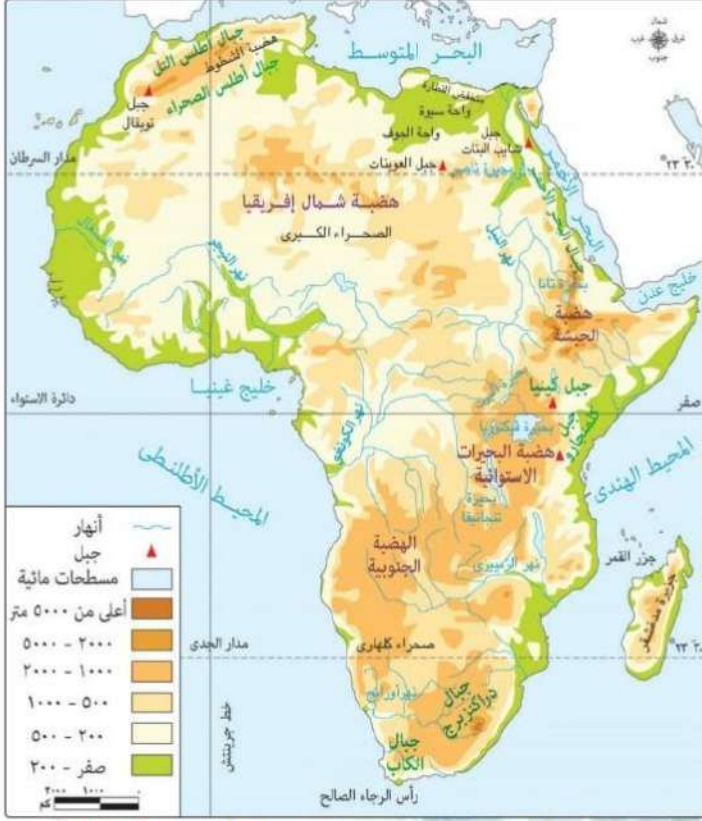
○ ساحل البحر المتوسط شمالاً إلى وسط إفريقيا جنوباً.

تتميز ب : . الاتساع الكبير - قلة الارتفاع - الانحدار تدريجياً نحو الشمال حتى تلتقي بسواحل البحر المتوسط.

أهم مظاهر السطح فوق الهضبة .

➤ الصحراء الكبرى (أكبر صحارى العالم).

➤ العديد من الواحات مثل :- واحة سيوة بمصر - واحة الجوف بلبيبا



➤ جبال مثل : جبل العوينات على الحدود بين مصر وليبيا والسودان .

➤ منخفضات مثل : منخفض القطارة

2- هضبة الحبشة (الهضبة الإثيوبية)

موقعها : تقع في الجزء الشرقي من القارة.

تتميز ب : شدة ارتفاعها فهي أعلى هضاب القارة خصوبة

التربة - **بم تفسر ؟** بسبب الطفوح البركانية.

ما النتائج و ترتب على ذلك :

✓ قيام حرفة الزراعة.

✓ نشأة الحضارات القديمة في إثيوبيا.

تعد المنبع الموسمي لنهر النيل **بم تفسر ؟** بسبب الأمطار التي

تسقط عليها في فصل (موسم) الصيف.

3- هضبة البحيرات الاستوائية

موقعها : تقع في وسط القارة وتمر بها دائرة الاستواء.

تتميز ب :

• الانحدار من الجنوب إلى الشمال.

• وجود القمم الجبلية البركانية بها.

• كثرة البحيرات العذبة ، بها مثل : بحيرة فيكتوريا. تعد المنبع الدائم لنهر النيل **بم تفسر ؟** بسبب سقوط الأمطار

طوال العام.

4- الهضبة الجنوبية

موقعها : تقع في جنوب القارة.

تتميز ب : الانحدار بشدة نحو السواحل الشرقية للقارة

يوجد بالجزء الشرقي منها الأخدود الإفريقي العظيم.

الأخدود الإفريقي العظيم

عبارة عن مجموعة انكسارات طولية تتجه بشكل عام من الجنوب إلى

الشمال. يمتد شرق القارة المسافة ٥٦٠٠ كم تقريبا.

يعد البحر الأحمر وخليج عدن والعقبة أجزاء منه .



الهضاب في إفريقيا



مسار الأخدود الإفريقي

اكتب اسم الهضبة التي تدل عليها كل عبارة مما يأتي :

1. تنحدر تدريجيا نحو الشمال حتى تلتقي بسواحل البحر المتوسط.
 2. تعد أعلى هضاب قارة إفريقيا .
 3. تعد المنبع الدائم لنهر النيل.
 4. تقع جنوب قارة إفريقيا وتنحدر بشدة نحو السواحل الشرقية.
- ما النتائج المترتبة على : الطفوح البركانية في هضبة الحبشة ؟

ثانيا الجبال

تتنوع الجبال بقارة إفريقيا (حسب تكوينها) كما يلي :

- 1- **الجبال الالتوائية** جبال نشأت نتيجة حدوث حركات باطنية تعرضت لها طبقات القشرة الأرضية، مثل :
✓ جبال الكاب جنوب القارة.

✓ جبال أطلس

موقعها تمتد على طول الساحل الشمالي الغربي للقارة من جنوب المغرب حتى تونس أي تمتد في ثلاث دول هي :

المغرب الجزائر تونس

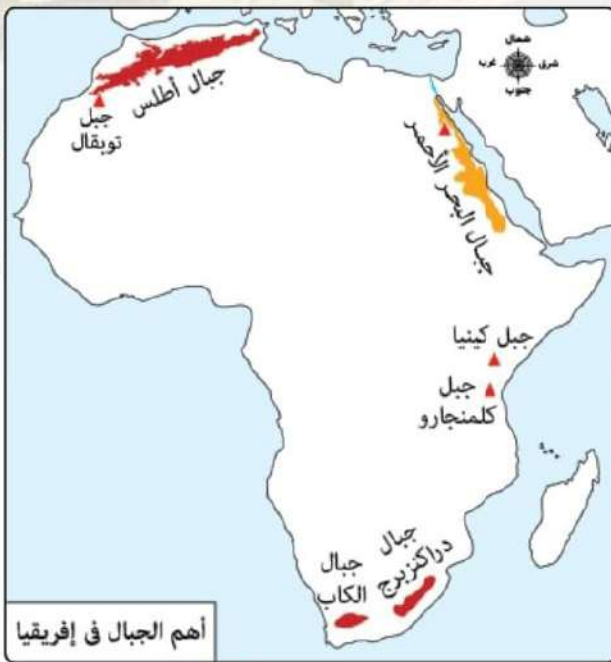
تتكون من سلاسل جبلية منها سلسلتين متوازيتين هما :

○ سلسلة جبال أطلس **التل** في الشمال في الدراسات الاجتهاد

○ سلسلة جبال أطلس **الصحراء** في الجنوب

○ تحصران بينهما هضبة (**الشطوط** بالجزائر)

يوجد بها ، جبل **توبقال** بالمغرب (أعلى قمة جبلية في سلسلة جبال أطلس).



أهم الجبال في إفريقيا

- 2- **الجبال الانكسارية** جبال نشأت نتيجة حركات باطنية أدت إلى حدوث انكسار في طبقات القشرة الأرضية مثل :

جبال البحر الأحمر

موقعها ، تمتد في شرق القارة على طول ساحل البحر الأحمر

في ثلاث دول هي : **مصر- السودان - إريتريا** .

يوجد بها

○ جبل **شايب** البنات بمصر (أعلى قمة جبلية في سلسلة جبال البحر الأحمر).

○ تعد جزءا من الأخدود الإفريقي العظيم.

3- **الجبال البركانية** جبال نشأت نتيجة الثورات البركانية مثل :



❖ جبل **كينيا** (وسط القارة)

❖ جبال **دراكنزبرج** (جنوب القارة).

❖ جبل **كلمنجارو** (وسط القارة) **الذي يعد أعلى قمة**

جبلية بإفريقيا ما النتائج ؟ ترتب على ذلك تكون

الجليد فوق قمته رغم وقوعه بالمنطقة الاستوائية الحارة.

الأهمية الاقتصادية لجبال قارة إفريقيا

تساهم المناطق الجبلية بإفريقيا في دعم العديد من الأنشطة الاقتصادية، مثل :

السياحة

لأنها تتميز بـ

مناظر طبيعية خلابة تجذب السياح الذين يمارسون العديد من الأنشطة السياحية بالمناطق الجبلية.

التعدين والصناعة

لأنها غنية بـ : الثروات المعدنية المتنوعة التي تدخل في صناعات عديدة، مثل : الحديد والذهب والفضة والنحاس والفوسفات.

فكر واجب

اختر الإجابة الصحيحة مما بين القوسين :

1. من الجبال الالآتوائية في جنوب قارة إفريقيا..... (جبال أطلس - جبل كينيا - جبال الكاب - جبال البحر الأحمر)
2. تقع هضبة الشطوط في دولة (المغرب - السودان - الجزائر - تونس)
3. أعلى قمة بسلاسل جبال أطلس..... (جبل العوينات - جبل توبقال - جبل شايب البنات - جبل كينيا)
4. تمتد جبال البحر الأحمر في مصر والسودان و.....(الجزائر - كينيا - إريتريا - المغرب)

بم تفسر : أهمية جبال قارة إفريقيا بالنسبة للنشاط الصناعي ؟

ثالثا السهول تمتلك قارة إفريقيا سهولا متنوعة، ومنها :

1- السهول الفيضية

يجرى في قارة إفريقيا عدد من الأنهار، مثل : **نهر النيل، ونهر النيجر، ونهر الكونغو.**

وقد ساعدت تلك الأنهار على تكوين السهول الفيضية، مثل :

سهول وادى النيل في مصر والسودان **والتي تتميز بخصوبة تربتها بم تفسر ؟**
لأنها تكونت من الطمي الذي نقلته مياه نهر النيل من هضبة **الحبشة** البركانية .

2- السهول الساحلية

يختلف اتساع السهول الساحلية بإفريقيا من منطقة الأخرى **بم تفسر ؟**
بسبب اقتراب أو ابتعاد المرتفعات من السواحل.

تتمثل السهول الساحلية بإفريقيا في :

❖ سهول البحر المتوسط

موقعها تقع في شمال قارة إفريقيا.

تتميز ب : .

✓ **الاتساع** في شمال مصر لعدم وجود جبال أو مرتفعات).

✓ **الضيقة** في بلاد المغرب العربي **بم تفسر ؟** بسبب اقتراب جبال أطلس من الساحل.

✓ وجود النباتات الطبيعية والمحاصيل الزراعية التي تعتمد في زراعتها على الأمطار الشتوية.

❖ سهول البحر الأحمر

موقعها تقع في شرق قارة إفريقيا في مصر والسودان وإريتريا.

تتميز بأنها : -

✓ سهول ضيقة **بم تفسر ؟** بسبب اقتراب جبال البحر الأحمر من الساحل .

✓ غنية بالثروات المعدنية ومصادر الطاقة . **دراسات الاجتماعية**

❖ سهول المحيط الهندي.

موقعها تقع في شرق قارة إفريقيا.

تتميز بأنها ، تختلف من حيث الاتساع ، فمثلا في : **مستتر حاتم عاطف**

✓ دولة **تنزانيا** : تتميز السهول الساحلية باتساعها.

✓ دولة **كينيا** : تكون عبارة عن شريط ضيق ينحصر بين الساحل وهضبة البحيرات الاستوائية.

❖ سهول المحيط الأطلنطي

موقعها ، تقع في غرب قارة إفريقيا. تتميز بأنها سهول واسعة غنية بحقولها الزراعية .

مما سبق نجد أن :

القارة الإفريقية تطل على بحار ومحيطات واسعة (تحتوى على العديد من الثروات الطبيعية وتحرص الدول الإفريقية على استثمارها بشكل مستدام بما يحقق أهداف **الاقتصاد الأزرق** .

ما المقصود من الاقتصاد الأزرق ؟

استثمار الموارد المائية (البحار والمحيطات) بشكل مستدام لتحقيق التنمية المستدامة والقضاء على الفقر وتحقيق الاكتفاء الذاتي من الغذاء مع المحافظة على النظام البيئي.

بالإضافة إلى المظاهر التضاريسية السابقة (الجال - الهضاب - السهول) فإن قارة إفريقيا تتضمن عددا من الجزر مثل :

- ❖ **جزيرة مدغشقر** (أكبر جزر القارة) وتقع في المحيط الهندي ويفصلها عن الساحل الشرقي للقارة مضيق موزمبيق .
- ❖ **جزر القمر** التي تقع شمال غرب جزيرة مدغشقر .

تدريبات الدرس الثاني

أكمل العبارات الآتية بما يناسبها من كلمات

1. يقع جبل على الحدود بين مصر وليبيا والسودان.
2. تقع هضبة الحبشة في الجانب من قارة إفريقيا.
3. نتيجة الثورات البركانية أصبحت أرض هضبة الحبشة صالحة لحرفة
4. تكثر البحيرات العذبة في هضبة البحيرات الاستوائية مثل بحيرة
5. يعتبر جبل بالمغرب أعلى قمة جبلية في سلسلة الجبال الالتوائية.
6. من الجبال البركانية في وسط إفريقيا
7. يعتبر جبل بمصر أعلى قمة جبلية في سلسلة الجبال الانكسارية.
8. تساهم المنطقة الجبلية في قارة إفريقيا في العديد من الأنشطة الاقتصادية مثل
9. تكونت السهول الفيضية في وادي النيل بمصر والسودان من الطمي المنقول من هضبة
10. الاقتصاد الأزرق يعنى استثمار الموارد المائية بشكل مستدام لتحقيق
11. تقسم سهول البحر الأحمر بالضيق نتيجة اقتراب من الساحل.
12. تضم قارة إفريقيا عدداً من الجزر أكبرها جزيرة

السؤال الثاني صوب ما تحته خط في العبارات التالية:

1. تتميز هضبة شمال إفريقيا بالمنخفضات كمنخفض عين صالح بمصر.
2. تعتبر هضبة الحبشة المنبع الدائم لنهر النيل.
3. تعد الهضبة الاستوائية هي المنبع الموسمي لنهر النيل.
4. الطفوح البركانية في هضبة الحبشة سبب قيام الحضارات القديمة في تونس.
5. البحيرات الاستوائية تعلوها القمم الجبلية الجليدية.
6. من الجبال الالتوائية بقارة إفريقيا جبال أطلس التي تمتد في سلسلتين متقاطعتين على طول الساحل.
7. هناك أهمية اقتصادية لجبال قارة إفريقيا لتوفيرها مصادر الطاقة اللازمة للصناعة.

8. تمتد سهول كينيا بين الساحل الشرقي لإفريقيا و هضبة شمال إفريقيا.

السؤال الثالث اكتب المفهوم المناسب للمعبارات التالية.

1. جبال تكونت نتيجة الثورات البركانية.
2. استثمار الموارد المائية بشكل مستدام لتحقيق التنمية المستدامة والقضاء على الفقر وتحقيق الاكتفاء الذاتي.
3. هضبة عظيمة الاتساع وقليلة الارتفاع وتتحدر تدريجيا نحو الشمال حتى تلتقي بسواحل البحر المتوسط.

السؤال الرابع اكتب كلمة (صواب) أمام العبارة الصحيحة، وكلمة (خطأ) أمام العبارة غير الصحيحة مع التصويب

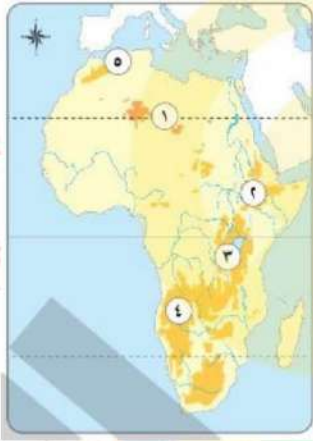
1. تتميز هضبة شمال إفريقيا بفقر في مظاهر سطحها. ()
2. تقع أكبر صحارى العالم في الناحية الجنوبية لقارة إفريقيا. ()
3. أصبحت هضبة الحبشة الإثيوبية صالحة للزراعة بسبب الطفوح البركانية. ()
4. تعد جبال الكاب أعلى قمة جبلية في سلسلة جبال أطلس. ()
5. يقع جبل شايب البنات في قارة إفريقيا ناحية الغرب. ()
6. اتجه حركة المياه من الجنوب إلى الشمال جعل سهول وادى النيل بمصر أرضا صالحة للزراعة. ()
7. يعتبر الاقتصاد الأزرق الداعم الأساسي لتحقيق الاكتفاء الذاتي من الغذاء بإفريقيا. ()
8. تعد جبال أطلس السبب الرئيسي في ضيق سهول البحر المتوسط في بلاد المغرب العربي. ()
9. ارتفاع جبل كلمنجارو هو السبب الرئيسي في جعل قمته منخفضة الحرارة. ()

السؤال الخامس اختر الإجابة الصحيحة مما بين الأقواس

1. ساعدت الطفوح البركانية في هضبة الحبشة على قيام حرفة.....(التجارة - الزراعة - الصناعة - الرعي)
2. من خلال دراستك الجبال البحر الأحمر الانكسارية أعلى قمة جبلية لتلك السلسلة هي.....(جبل سانت كاترين - جبل شايب البنات - جبل المقطم - جبل علية)
3. أي من الدول التالية لا تمتد فيها جبال البحر الأحمر؟.....(مصر - السودان - إريتريا - ليبيا)
4. تتأثر خصوبة تربة وادى النيل بمصر بالطمي المنقول من ناحية.....(الجنوب - الشمال - الشرق - الغرب)
5. أي من سهول إفريقيا الساحلية تتميز بحقولها الزراعية الغنية؟ سهول.....(البحر الأحمر - البحر العربي - وادى النيل - المحيط الأطلنطى)
6. تقع دولة..... شمال جزيرة مدغشقر . (جزر القمر- جزر كنارى - جزر مورشويس - جزر الرأس الأخضر)
7. تتميز سهول دولة.....المطلية على المحيط الهندي باتساعها.(الصومال - مصر - إريتريا - تنزانيا)
8. من أمثلة الجبال البركانية التي توجد في جنوب القارة الإفريقية(البحر الأحمر - شايب البنات - كلمنجارو - دراكنزبرج)
9. تقع واحة..... في ليبيا.(سيوة - القطارة - الجوف - عين صالح)

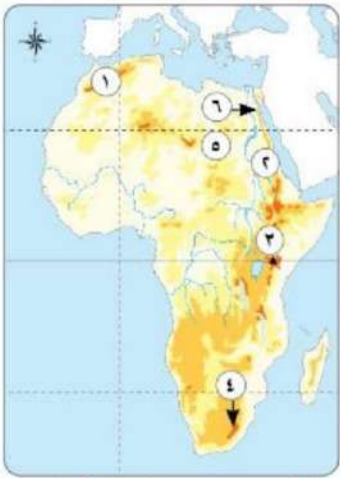
10. يفصل مضيق.....جزيرة مدغشقر عن الساحل الشرقي للقارة.(جبل طارق - موزمبيق - باب المنذب - هرمز)

السؤال السادس أمامك خرائط صماء المظاهر سطح قارة إفريقيا، اكتب ما تدل عليه الأرقام الموقعة عليها.



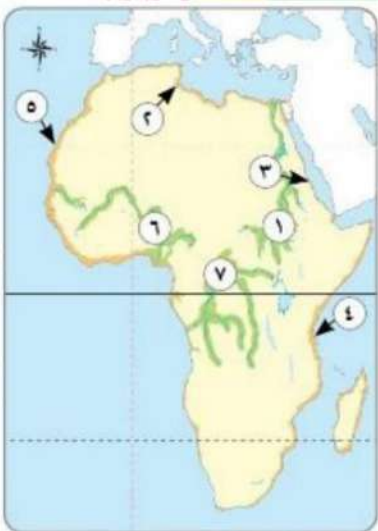
1. هضبة.....
2. هضبة.....
3. هضبة.....
4. الهضبة.....
5. هضبة.....

أمامك خرائط صماء المظاهر سطح قارة إفريقيا، اكتب ما تدل عليه الأرقام الموقعة عليها.



1. جبل.....
2. جبل.....
3. جبل.....
4. جبل.....
5. جبل.....
6. جبل.....

أمامك خرائط صماء المظاهر سطح قارة إفريقيا، اكتب ما تدل عليه الأرقام الموقعة عليها.



1. سهول.....
2. سهول.....
3. سهول.....
4. سهول.....
5. سهول.....
6. سهول.....
7. سهول.....

السؤال السابع بم تفسر ...؟

1. تتميز هضبة الحبشة بخصوبة تربتها.
2. تعد هضبة الحبشة المنبع الموسمي لنهر النيل.
3. تعتبر هضبة البحيرات الاستوائية المنبع الدائم لنهر النيل..
4. تكون الجليد فوق قمة جبل كلمنجارو
5. تتميز سهول وادي النيل بخصوبة تربتها.
6. تضيق سهول البحر المتوسط في بلاد المغرب العربي.
7. تكون الأخدود الإفريقي العظيم.

السؤال الثامن ما النتائج المترتبة على..؟

1. حدوث طفوح بركانية بهضبة الحبشة.
2. امتداد العديد من الأنهار بقارة إفريقيا.
3. اقتراب جبال أطلس من ساحل البحر المتوسط.
4. حدوث الثورات البركانية في وسط قارة إفريقيا.
5. تمتع جبال القارة الإفريقية بالمناظر الطبيعية الخلابة.

السؤال التاسع (قارن بين)

1. سهول البحر المتوسط وسهول البحر الأحمر من حيث الموقع والخصائص لكل منهما.
2. سهول المحيط الهندي وسهول المحيط الأطلنطي من حيث الموقع والخصائص لكل منهما.

السؤال العاشر ماذا يحدث إذا لم ...؟

1. تتساقط الأمطار على هضبة البحيرات الاستوائية بشكل دائم.
2. تقترب جبال أطلس من البحر المتوسط.
3. يتم نقل الطمي من هضبة الحبشة (الإثيوبية) إلى مصر والسودان.

السؤال الحادي عشر دلل على صحة العبارات الآتية.

1. تنوع مظاهر السطح في هضبة شمال إفريقيا ..
2. تضم قارة إفريقيا مجموعة متنوعة من الجبال ..
3. للمناطق الجبلية بإفريقيا دور مهم في دعم السياحة.
4. تساهم المناطق الجبلية بإفريقيا في النشاط الصناعي.
5. تختلف سهول المحيط الهندي من حيث الاتساع.
6. تضم قارة إفريقيا العديد من الجزر

نهر النيل والحضارات القديمة في أفريقيا

الدرس الثالث

أولا : منابع نهر النيل

بملاحظة خريطة حوض النيل نستنتج أن

❖ نهر النيل نهر دولي **بم تفسر** ؟ لامتداد مجراه

وروافده داخل أراضي **إحدى عشرة** دولة هي:

(مصر – السودان - جنوب السودان – إريتريا – رواندا –

بوروندي – أوغندا – كينيا – إثيوبيا - الكونغو الديمقراطية -

تنزانيا)

❖ تشغل مساحة حوض نهر النيل نحو 10% من

مساحة قارة إفريقيا.

ما المقصود بحوض النهر؟

■ **المساحة التي يجرى بها النهر وروافده.**



تعلم

النهر الدولي : النهر الذي يجرى مع روافده وفروعه في منطقة تخضع لسلطة دولتين أو أكثر.

النهر المحلي : النهر الذي يجرى من منبعه إلى مصبه في منطقة تخضع لسلطة دولة واحدة.

تجمع الأنودجو

اقترحت مصر على دول حوض النيل إنشاء تجمع إقليمي لدول الحوض ، وقد تم إنشاؤه عام ١٩٨٣م باسم **(الأنودجو)**.

ويهدف تجمع الأنودجو إلى:

التشاور والتنسيق ودعم التعاون بين دول الحوض.

الحفاظ على المصالح المشتركة بينها.

ما المقصود بالأنودجو؟ تعنى الإخاء باللغة السواحلية.

أشار جمال حمدان إلى أن نهر النيل ثنائي المنبع ، مما أدى إلى استدامته و وصوله إلى مصر ، وتقسّم منابع نهر النيل إلى:

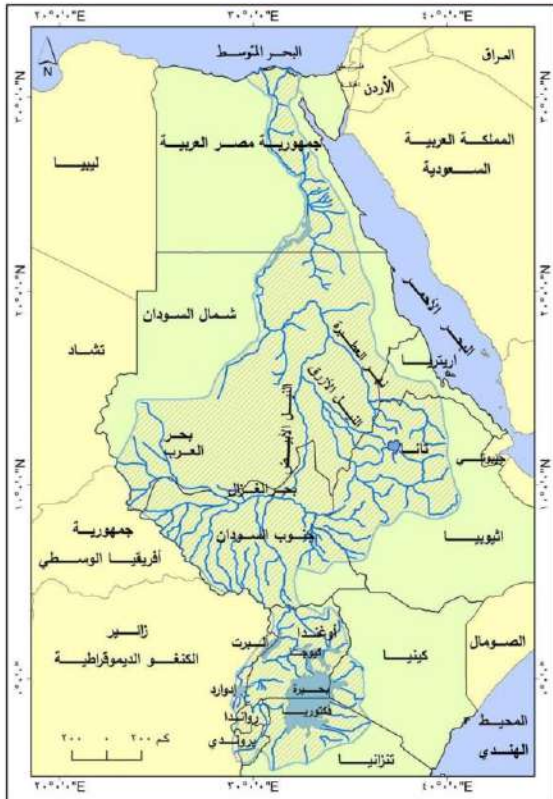
منابع نهر النيل

منابع إثيوبيا (موسمية)

- تقع في هضبة **الحبشة**.
- تعد منبعاً **موسمياً** لنهر النيل **بم تفسر؟**
لأن : أمطارها موسمية غزيرة تسقط صيفاً.
- تتضمن مجموعة من الروافد مثل:
- نهر **السوبات** الذي يلتقي ببحر الجبل ويمده بمياهه فيسترد النيل قوته.
- **النيل الأزرق ونهر عطبرة** وكلاهما يمد النيل بمياهه ويساعده على الجريان تجاه الشمال حتى المصب (البحر المتوسط).

منابع استوائية (دائمة)

- تقع في هضبة **البحيرات الاستوائية**.
- تعد المنبع **الدائم** لنهر النيل **بم تفسر؟** لأن أمطارها غزيرة دائمة، فتندفق مياهها طوال العام
- بالرغم من ذلك فإنه لا يصل منها سوى كميات قليلة إلى مصر **بم تفسر؟** - بسبب المستنقعات وزيادة البحر
- تتضمن مجموعة من البحيرات، أهمها:
- بحيرة **فيكتوريا** ثاني أكبر البحيرات الطبيعية العذبة في العالم التي يصب فيها نهر **كاجيرا** من جهة الغرب الذي يعد المنبع الحقيقي لنهر النيل.
- ومن أهم مصادر مياه بحيرة فيكتوريا.



ثانياً: دور مصر في تحقيق التنمية المستدامة المائية حوض النيل

تسعى مصر منذ القدم إلى تنمية واستثمار الموارد المائية لنهر النيل بشكل مستدام ، يحافظ على البيئة ويراعي حقوق الأجيال القادمة تحقيقاً لمبادئ **الاقتصاد الأخضر**، ومن الجهود التي قامت بها مصر

في دول حوض النيل ما قامت به في: **السودان**

- إنشاء **خزان سنار** على النيل الأزرق.
- دفع تكاليف إنشاء **خزان جبل الأولياء** لتوليد الطاقة الكهربائية
- ❖ **أوغندا** : إنشاء سد (أوين) .
- ❖ **كينيا** : حفر عشرات الآبار.
- ❖ **تنزانيا** : إنشاء مركز للبحوث المائية.
- ❖ تطهير بحيرة **فيكتوريا وكيوجا** من الحشائش والنباتات.

ما المقصود بالاقتصاد الأخضر ؟

الاقتصاد الصديق للبيئة الذي يستهدف تحقيق نمو اقتصادي مستدام مع الحفاظ على البيئة وتحقيق العدالة الاجتماعية والحد من الفقر والبطالة

فكر وأحب

اكتب كلمة (صواب) أمام العبارة الصحيحة، وكلمة (خطأ) أمام العبارة غير الصحيحة

1. أقامت مصر سد أوين لصالح دولة أوغندا.

2. يعد نهر السوبات من المنابع الدائمة لنهر النيل.

دلل على صحة العبارة : المصر دور تنموى كبير في دول حوض النيل

قارن بين المنابع الموسمية والمنابع الاستوائية لنهر النيل، من حيث الموقع وخصائص كل منهما.

الاتفاقيات الدولية والإقليمية للمياه الدولية

تهتم الدول المشتركة في نهر واحد بوضع اتفاقيات تنظم عمليات استخدام مياه النهر ومنها:

اتفاقيات إقليمية

- وضعتها مصر ودول حوض النيل لتنظيم وإدارة المياه ، مثل:
- اتفاقية ١٩٢٩ م نصت على التزام دول حوضالنيل بعدم القيام بأى مشروعات على نهر النيل بغير اتفاق مسبق مع مصر.
- اتفاقية ٢٠١٥ م اتفقت مصر واثيوبيا والسودان على عدة مبادئ، منها التعاون والتنمية، وعدم التسبب في أي ضرر، والاستخدام المنصف والمناسب لمياه نهر النيل.

اتفاقيات دولية

- وضعتها الأمم المتحدة، مثل:
- اتفاقية قانون تنظيم استخدام المجاري المائية في الأغراض غير الملاحية.
- وتهدف إلى:
- تنظيم استخدام مياه الأنهار وتنميتها وإدارتها وحمايتها.
- العمل على تحقيق الانتفاع الأمثل والمستدام بها للأجيال الحالية والمقبلة.

رابعاً : الحضارات القديمة في إفريقيا

- وهب الله سبحانه وتعالى قارتنا الإفريقية موقعا متميزا، كما منحها ثروات طبيعية متعددة من مياه عذبة ونباتات طبيعية وثروة حيوانية ومعادن ومصادر طاقة.
- وقد استطاع سكانها استثمار تلك الثروات الطبيعية في إنشاء حضارات عريقة منذ آلاف السنين خاصة على نهر النيل الذي ساعد في استقرار السكان على ضفافه، وكان هناك تواصل بين هذه الحضارات منذ القدم.
- كان لكل حضارة من حضارات إفريقيا تراث ثقافي يميزها عن غيرها، يتمثل في الفنون والحرف التراثية والعادات والتقاليد والملابس والأكلات الشعبية.. وغيرها.

الحضارات القديمة
في إفريقيا

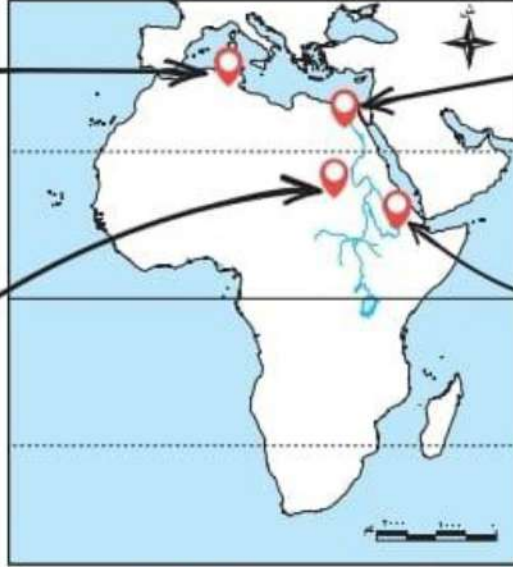
حضارة قرطاج

حضارة أكسوم

حضارة كوش

الحضارة المصرية
القديمة

حضارة قرطاج



الحضارة
المصرية القديمة

حضارة أكسوم

حضارة كوش

1- الحضارة المصرية القديمة

أقام المصريون القدماء حضارة عريقة (على ضفاف النيل : حيث استقر المصري القديم، وعرف حرفة الزراعة، واستأنس الحيوانات، وأنشأ القرى ثم المدن والأقاليم، واستطاع توحيد البلاد وتكوين الأسرات الحاكمة. شهدت مصر العديد من مراحل النهضة والتقدم في شتى المجالات.


اهتم المصريون القدماء بـ :



أهرامات الجيزة

- التعليم والفنون
- العمارة والآداب والعلوم.
- إقامة العديد من المشروعات الاقتصادية.
- حرص المصريون القدماء على توطيد العلاقات التجارية مع الحضارات
- المجاورة لهم كحضارة كوش وبلاد بونت
- كان للحضارة المصرية القديمة تأثير على بعض الحضارات الإفريقية في المجالات المختلفة.
- كما ترك المصريون القدماء تراثا حضاريا يدل على قيام حضارة عظيمة في شمال شرق إفريقيا .

2- حضارة كوش



- الكوشيون دولة عظيمة امتدت في **شمال السودان** حول نهر النيل، وكانت في بدايتها متمركزة في نبتة ثم انتقلت إلى **مروى**.
- كانت مملكة كوش مركزا للتجارة، وأقامت علاقات تجارية مع مصر شمالا، ومملكة أكسوم شرقا.
- اشتهرت بتجارة العاج والبخور والحديد والذهب، إلى جانب حرفتي الزراعة والتعدين
- برعوا في الرسم والنحت والعمارة.

تأثر الكوشيون بمظاهر الحضارة المصرية القديمة حيث ظهر ذلك

في:دليل

- بناء الأهرامات مثل **أهرامات مروى** (أعلنتها اليونسكو موقعا للتراث العالمي في عام ٢٠١١م)
- بناء المعابد ونحت التماثيل.
- عبدوا بعض المعبودات المصرية القديمة، مثل: رع وأمون رع

3- حضارة أكسوم

وأوزوريس وإيزيس

ظهرت في شرق إفريقيا في إريتريا وإثيوبيا (حاليا).

كان للنشاط التجاري دور بارز في نشأة هذه الحضارة دليل. حيث:



آثار حضارة أكسوم

- كانت بمثابة مركز تجارى قوى وملتقى للعديد من الطرق التجارية.
- كان أبرز صادراتها وأعلىها قيمة الذهب والعاج والعمور والتوابل.
- كما اهتمت بالزراعة وتربية الحيوانات، واشتهرت أكسوم
- أيضا بصناعة الفخار وزخرفته، وكذلك صناعة الزجاج.

4. حضارة قرطاج



آثار قرطاج

- ظهرت على الساحل الشمالي الإفريقيًا تونس (حاليًا)، وهي تختلف عن الحضارات السابقة (حضارات وادى النيل) **دليل** بحيث لم ترتبط بنهر النيل وإنما قامت على التجارة.
- يرجع الفضل إلى الفينيقيين في تأسيس مدينة قرطاج على البحر المتوسط **بم تفسر** لتأمين رحلاتهم التجارية من فينيقيا إلى إسبانيا.
- مع مرور الزمن قويت مدينة قرطاج واستقلت عن فينيقيا وكونت مملكة مستقلة قوية حكمت معظم ساحل شمال إفريقيا وبعض جزر البحر المتوسط **بم تفسر** وذلك بسبب موقعها الاستراتيجي في منتصف طريق التجارة بين مدن شرق وغرب البحر المتوسط.

تدريبات الدرس الثالث

السؤال الأول أكمل العبارات الآتية بما يناسبها من كلمات

- 1- تنقسم منابع نهر النيل إلى منابع و منابع
- 2- يعد نهر النيل نهرا
- 3- يطلق على المساحة التي يجرى بها النهر وروافده
- 4- يعد نهر المنبع الحقيقي لنهر النيل.
- 5- تقع المنابع الموسمية لنهر النيل في هضبة
- 6- قامت حضارة كوش في
- 7- كان من أشهر صادرات حضارة أكسوم معدن
- 8- قامت مصر بإنشاء خزان على النيل الأزرق.
- 9- من الحضارات التي قامت في إفريقيا

السؤال الثاني اكتب المفهوم الجغرافي المناسب للعبارة الآتية

- 1- أحد منابع نهر النيل وتتسم بقله مياهها مقارنة بالمنابع الإثيوبية.
- 2- حضارة إفريقية أثرت في تاريخ القارة ولكنها لم ترتبط بنهر النيل.
- 3- اتفاقية نصت على التزام حوض النيل بعدم القيام بأى مشروعات على نهر النيل بغير اتفاق مسبق مع مصر.
- 4- تجمع إقليمي لدول حوض النيل ، أنشئ عام ١٩٨٣م ويهدف إلى التشاور والتنسيق والتعاون بين دول الحوض.
- 5- المساحة التي يجرى فيها النهر وروافده.

السؤال الثالث ما المقصود بالمصطلح التالية ؟

- 1- الاقتصاد الأخضر

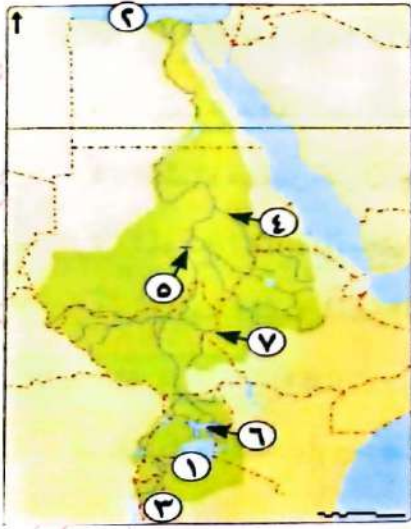
السؤال الرابع اختر الإجابة الصحيحة مما بين الأقواس .

- 2- تقع منابع النيل الاستوائية في إفريقيا. (شمال - جنوب - وسط - غرب)
- 3- قامت حضارة في تونس حاليا. (كوش - قرطاج - أكسوم - النوبة)
- 4- الهدف الرئيسي من «اتفاقية قانون تنظيم استخدام المجاري المائية في الأغراض غير الملاحية» (تنظيم الملاحة البحرية - حماية حقوق الصيد - الانتفاع الأمثل للمياه - تطوير السياحة النهرية)
- 5- من المشروعات التي قامت مصر بإنشائها في أوغندا لتحقيق التنمية المستدامة المالية نهر النيل مشروع إنشاء..... (خزان ستار - خزان أسوان - سد جبل الأولياء - سد أوين)
- 6- يعتبر نهر.....منبعا موسميا لنهر النيل.(كاجيرا - عطبرة - الزمبيري - النيجر)

السؤال الخامس اكتب كلمة (صواب) أمام العبارة الصحيحة، وكلمة (خطأ) أمام العبارة غير الصحيحة، مع تصويب**الخطأ**

- 1- تقسم منابع الدائمة لنهر النيل بالفيضان وزيادة البحر بسبب موقعها الفلكي.
- 2- ترجع فكرة إنشاء تجمع الأندوجو لدول حوض النيل إلى إحدى الدول الواقعة على البحر المتوسط جنوب قارة إفريقيا.
- 3- تتحدر مياه نهر النيل من شمال إفريقيا إلى جنوبها حتى المصب في البحر المتوسط.
- 4- قامت مصر بإنشاء مركز للبحوث المائية في تنزانيا تحقيقا لمفهوم الاقتصاد الأخضر.
- 5- أخذ الكوشيون من الحضارة المصرية القديمة بعض المعبودات مثل رع وأمون رع.
- 6- تعد هضبة الحبشة المنبع الموسمي لنهر النيل.
- 7- أقام الفينيقيون مدينة قرطاج في إفريقيا من أجل تأمين تجارتهم إلى أوروبا.
- 8- هناك علاقة بين استقرار حياة المصري القديم ونهر النيل.
- 9- سيطرت حضارة أكسوم بحكم موقعها الجغرافي على منابع النيل الموسمية.
- 10- عقدت اتفاقية ٢٠١٥م بين مصر وإثيوبيا والسودان الإدارة وتنمية مياه نهر النيل والاستخدام المنصف لها.

السؤال السادس أمامك خريطة لدول حوض نهر النيل، اكتب مدلول الأرقام الموضحة عليها.



- 1- بحيرة
- 2- البحر
- 3- نهر
- 4- نهر
- 5- خزان
- 6- بحيرة
- 7- نهر

أمامك خريطة صماء الحوض نهر النيل، تأملها جيدا ثم أجبه .



- 1- يشير رقم .. إلى المنبع الذي يبدأ منه نهر النيل.
- 2- يشير رقم .. إلى آخر نقطة ينتهي عندها نهر النيل.
- 3- يشير رقم .. إلى الرافد الذي يلتقى ببحر الجبل ويمد النيل بقوته.
- 4- يشير رقم .. إلى آخر روافد نهر النيل.

السؤال السابع - بم تفسر ؟

في الدراسات الاجتماعية

- 1- يعد نهر النيل نهرا دوليا
- 2- قلة مياه المنابع الاستوائية لنهر النيل طوال العام .
- 3- عقد اتفاقية قانون تنظيم استخدام المجاري المائية في الأغراض غير الملاحية .
- 4- تأسيس الفينيقيين مدينة قرطاج على البحر المتوسط.
- 5- عقد كل من مصر وإثيوبيا والسودان اتفاقية ٢٠١٥

السؤال الثامن دلل جغرافيا على صحة العبارات الاتية.

- 1- المصر دور في تحقيق التنمية المستدامة المائية حوض النيل.
- 2- تأثرت حضارة كوش بالحضارة المصرية القديمة من الناحية الفنية والمعمارية..
- 3- حضارة أكسوم حضارة تجارية من الدرجة الأولى..
- 4- تأثرت حضارة كوش بالحضارة المصرية القديمة من الناحية الدينية .
- 5- اختلفت حضارة قرطاج عن حضارات وادي النيل.
- 6- أسهم الموقع الجغرافي الحضارة كوش في تميزها بالعالمية من خلال نشاطها التجاري

السؤال التاسع ما النتائج المترتبة على ..؟

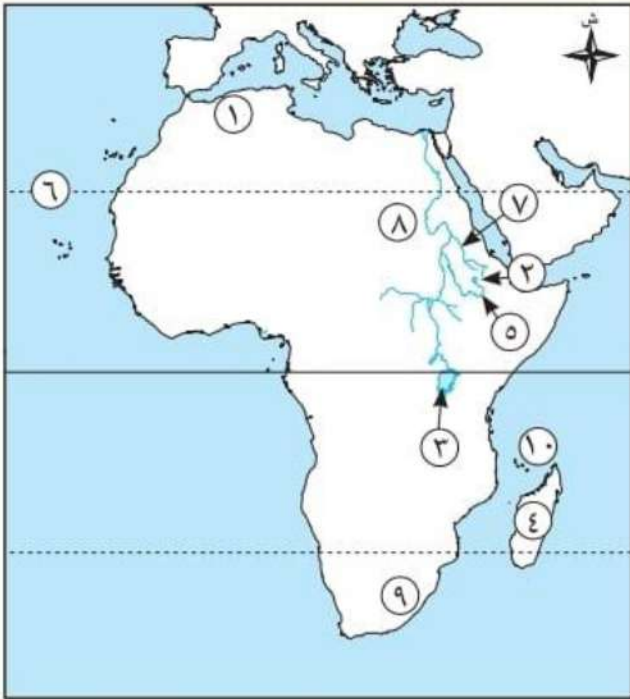
- 1- ارتفاع معدلات البحر في البحيرات الاستوائية..
- 2- إنشاء مصر خزان جبل الأولياء في السودان ..
- 3- الموقع الاستراتيجي لقرطاج بين مدن شرق وغرب البحر المتوسط.
- 4- ثنائية المنبع لنهر النيل..

السؤال العاشر قارن بين

حضارة أكسوم وحضارة قرطاج من حيث الموقع والملاحم العامة

تدريبات الوحدة الاولى : تدريبات الكتاب المدرسي

السؤال الأول اكتب ما يشير إليه مدلول الأرقام التالية على الخريطة.



- 1- جبال
- 2- هضبة
- 3- بحيرة
- 4- جزيرة
- 5- النيل
- 6- مدار
- 7- نهر
- 8- حضارة
- 9- جبال
- 10- جزر

السؤال الثاني اكتب كلمة (صواب) أمام العبارة الصحيحة، وكلمة (خطأ) أمام العبارة غير الصحيحة.

- 1- قامت مصر بإنشاء خزان جبل الأولياء في أوغندا لتوليد الكهرباء. ()
- 2- تقترب قارة إفريقيا من قارة أوروبا عند مضيق موزمبيق. ()
- 3- يسترد النيل قوته بعد التقاء نهر السوبات ببحر الجبل. ()
- 4- ظهرت حضارة أكسوم في غرب إفريقيا. ()
- 5- تعد هضبة الحبشة أكثر هضاب قارة إفريقيا ارتفاعا. ()
- 6- يكثر وجود المنخفضات فوق هضبة شمال إفريقيا. ()

السؤال الثالث اختر الإجابة الصحيحة مما بين الأقواس

- 1- نشأت حضارة قرطاج في.....(حاليا). (السودان - تونس - مصر - إثيوبيا)
- 2- يمثل أعلى قمة جبلية في سلسلة جبال أطلس جبل (العوينات - شايب البنات - توبقال - كينيا)
- 3- يعد من أهم مصادر مياه بحيرة فيكتوريا نهر (كاجيرا - السوياط - عطبرة - بحر الجبل)
- 4- يُطلق على دول حوض النيل اسم الأندوجو ويعنى (المحبة - الصدق - الإخاء - العهد)

السؤال الرابع بم تفسر ..؟

- 1- اهتمام أوروبا بالكشوف الجغرافية لقارة إفريقيا..
- 2- أهمية النيل الأزرق لمصر..
- 3- الأهمية الاقتصادية لجبل كلمنجارو

السؤال الخامس دلل على كل عبارة مما يلي:

- 1- الأهمية الحضارية الموقع قارة إفريقيا ..
- 2- دور مصر في تنمية مائة حوض النيل ..
- 3- الأهمية الاقتصادية للسهول الفيضية بقارة إفريقيا..

السؤال السادس - ما النتائج المترتبة على ما يلي ؟

- 1- عدم وجود جبال على سواحل البحر المتوسط في مصر..
- 2- سقوط أمطار غزيرة دائمة على هضبة البحيرات الاستوائية..
- 3- الموقع الجغرافي لقارة إفريقيا.. في الدراسات الاجتماعية

السؤال السابع ما العلاقة بين كل من ..؟

- 1- مصر وتجمع الأندوجو...
- 2- هضبة الحبشة وقيام الزراعة في مصر...

سلسلة
المتفوق

اعداد /

مستتر حاتم عاطف

تدريبات عامة علي الوحدة الاولى

السؤال الأول أكمل العبارات الآتية بكلمات مناسبة:

- 1- تقع قارة إفريقيا جنوب البحر
- 2- تقترب قارة إفريقيا من قارة آسيا عند مضيق
- 3- تقع واحة سيوة في دولة
- 4- أكبر دول قارة إفريقيا مساحة هي دولة
- 5- تتحدر هضبة البحيرات الاستوائية تجاه
- 6- تسقط الأمطار طوال العام على هضبة
- 7- تقع أعلى قمة جبلية في سلسلة جبال البحر الأحمر بدولة
- 8- تقع أعلى قمة جبلية في سلسلة جبال البحر الأحمر بدولة
- 9- انتهت جهود الحملات الاستكشافية التي أرسلها محمد على إفريقيا بالوصول إلى

السؤال الثاني صوب ما تحته خط

- 1- يعد جبل توبقال أعلى قمة جبلية في جبال البحر الأحمر.
- 2- يقع جبل أطلس وسط قارة إفريقيا.
- 3- امتد حكم الخديو إسماعيل حتى جنوب مدار الجدي.
- 4- تقع واحة الجوف بدولة الجزائر.
- 5- يجري نهر النيجر في شرق إفريقيا. في الدراسات الاجتماعية
- 6- تعد جزر القمر أكبر جزر قارة إفريقيا.
- 7- اكتشف البريطانيون طريق رأس الرجاء الصالح بجنوب إفريقيا.

السؤال الثالث - اكتب ما تشير إليه كل عبارة من العبارات التالية:

- 1- مجموعة انكسارات طولية تمتد شرق قارة إفريقيا.
- 2- حضارة إفريقية قديمة امتدت في شمال السودان.
- 3- الجبال التي تكونت نتيجة الثورات البركانية.
- 4- إحدى جزر إفريقيا تقع شمال غرب جزيرة مدغشقر.
- 5- مدينة بدأت فيها حضارة كوش قبل الانتقال إلى مروى .
- 6- سهول كونتها الأنهار عن طريق ترسيب المواد العالقة بمياهها.
- 7- استثمار الموارد المائية بشكل يحقق التنمية المستدامة والاكتفاء الذاتي ويقضى على الفقر.
- 8- إحدى دول حوض النيل وساهمت مصر في حفر عشرات الآبار بأراضيها.

السؤال الرابع اختر الإجابة الصحيحة مما بين الأقواس

- 1- أحد الممرات المائية الإفريقية وتشرف عليه دولة واحدة (مضيق باب المندب - مضيق هرمز - مضيق جبل طارق - قناة السويس)
- 2- تولت دولة رئاسة الاتحاد الإفريقي عام ٢٠١٩م. (كينيا - الجزائر - تنزانيا - مصر)
- 3- أي من الجبال الآتية يمتد في مصر وليبيا والسودان؟ (تويقال - العوينات - علبه - كينيا)
- 4- أكبر دول إفريقيا مساحة هي (الجزائر - تونس - موريتانيا - جيبوتي)
- 5- تمتد في أقصى جنوب شرق قارة إفريقيا جبال (أطلس - كينيا - كلمنجارو - دراكنزبرج)
- 6- أحد المسطحات المائية الذي يعد جزءا من الحدود الإفريقي العظيم..... (خليج العقبة - البحر المتوسط - خليج عمان - المحيط الأطلسي)
- 7- تقطع دائرة الاستواء في إفريقيا هضبة (البحيرات الاستوائية - الحبشة - شمال إفريقيا - الهضبة الجنوبية)
- 8- يقع نحو من مساحة إفريقيا في النصف الشمالي للكروية الأرضية. (الثلثين - الربع - النصف - الثلث)
- 9- أرسل الملك بعثة للدوران حول إفريقيا. (تحتمس الثالث - نخاو الثاني - أسامتك الأول - سقن رع)
- 10- تنحصر بين سلسلتي جبال أطلس هضبة (الصحراء الكبرى - الحبشة - البحيرات الاستوائية - الشطوط)
- 11- من روافد المنابع الموسمية لنهر النيل (نهر كاجيرا - نهر السوبات - بحيرة فيكتوريا - بحيرة البرت)

السؤال الخامس - اكتب ما تشير إليه كل عبارة من العبارات التالية.

- 1- مجموعة انكسارات طولية تمتد شرق قارة إفريقيا.
- 2- حضارة إفريقية قديمة امتدت في شمال السودان.
- 3- الجبال التي تكونت نتيجة الثورات البركانية.
- 4- إحدى جزر إفريقيا تقع شمال غرب جزيرة مدغشقر.
- 5- مدينة بدأت فيها حضارة كوش قبل الانتقال إلى مروى .
- 6- سهول كونتها الأنهار عن طريق ترسيب المواد العالقة بمياهها.
- 7- استثمار الموارد المائية بشكل يحقق التنمية المستدامة والاكتفاء الذاتي ويقضى على الفقر.
- 8- إحدى دول حوض النيل وساهمت مصر في حفر عشرات الآبار بأراضيها.

السؤال السادس اكتب كلمة (صواب) أمام العبارة الصحيحة، وكلمة (خطأ) أمام العبارة غير الصحيحة، مع التصويب

- 1- قام الرحالة حر - خوف « بثلاث رحلات نحو الجنوب واكتشف أجزاء من قارة إفريقيا ()
- 2- تنسم سهول البحر الأحمر بالضيق بسبب اقتراب الجبال. ()
- 3- جميع الدول العربية الإفريقية تمتلك سواحل على مسطحات مائية. ()
- 4- تعد جبال الكاب من الجبال الالتوائية بجنوب إفريقيا. ()
- 5- تعد هضبة البحيرات الاستوائية المنبع الموسمي لنهر النيل. ()
- 6- تتحدر هضبة شمال إفريقيا تدريجيا جهة الجنوب. ()

- 7- تعد حضارة أكسوم من الحضارات الإفريقية القديمة التي قامت في تونس. ()
- 8- يفصل جزيرة مدغشقر عن الساحل الشرقى للقارة إفريقيا مضيق موزمبيق. ()
- 9- يعد جبل كلمنجارو أعلى قمة جبلية في سلسلة جبال أطلس. ()
- 10- أعلنت هيئة اليونسكو أهرامات مروى ياريتريا أحد مواقع التراث العالمي. ()
- 11- نصت اتفاقية حوض النيل عام ٢٠١٥م على الاستخدام المنصف والمناسب لمياه النيل. ()
- 12- نصت اتفاقية حوض النيل عام ٢٠١٥م على الاستخدام المنصف والمناسب لمياه النيل. ()
- 13- ساهمت الطفوح البركانية في ارتفاع خصوبة التربة بهضبة الصحراء الكبرى. ()

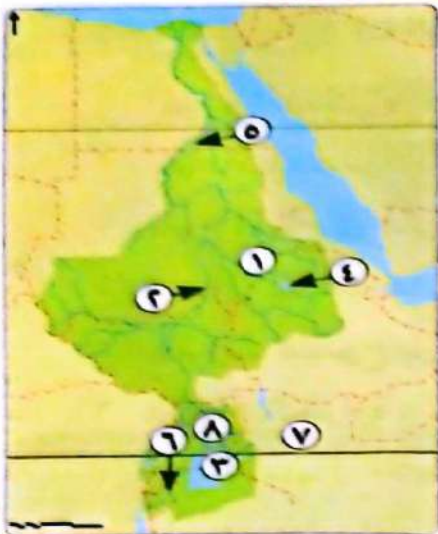
السؤال السابع أجب عما يأتي:

أمامك خريطة صماء لقارة إفريقيا ، اكتب مدلول الأرقام التي عليها :



- 1- البحر.....
- 2- البحر.....
- 3- المحيط.....
- 4- المحيط.....
- 5- جبال.....
- 6- جبال.....
- 7- هضبة.....
- 8- جبال.....
- 9- جزيرة.....
- 10- سهول.....
- 11- سهول.....
- 12- نهر.....
- 13- نهر.....

(ب) أمامك خريطة لحوض نهر النيل ، اكتب مدلول الأرقام التي عليها:



- 1- نهر.....
- 2- بحيرة.....
- 3- بحيرة.....
- 4- نهر.....
- 5- بحيرة.....
- 6- نهر.....
- 7- دولة أقامت بها مصر العديد من الآبار.....

8- دولة أقامت لصالحها مصر سد أوين.

السؤال الثامن إلى أي الأقسام التضاريسية تنتمي الظواهر الجغرافية الآتية ..؟

1- حوض النيجر

2- فيكتوريا

3- كلمنجارو

4- مدغشقر

5- توبقال

6- الشطوط

7- شايب البنات

8- كاجيرا

السؤال التاسع بم تفسر؟

1- الأهمية الاستراتيجية لموقع قارة إفريقيا.

2- الأهمية الحضارية لقارة إفريقيا.

3- تنوع النباتات والحيوانات والمحاصيل الزراعية في قارة إفريقيا.

4- اهتمام أوربا بالكشوف الجغرافية بقارة إفريقيا..

5- أهمية النيل الأزرق لمصر...

6- أسس البرتغاليون الموانئ والمراكز التجارية على طريق رأس الرجاء الصالح ..

7- زيادة دور مصر الريادي في قارة إفريقيا عام ٢٠١٩م..

8- تتميز هضبة الحبشة بخصوبة تربتها.

9- تعتبر هضبة البحيرات الاستوائية المنبع الدائم لنهر النيل.

10- تكون الجليد فوق قمة جبل كلمنجارو

11- الأهمية الاقتصادية لجبل كلمنجارو

12- تتميز سهول وادي النيل بخصوبة تربتها.

13- تضيق سهول البحر المتوسط في بلاد المغرب العربي..

14- قلة مياه المنابع الاستوائية لنهر النيل طوال العام...

15- أهمية اتفاقية قانون تنظيم استخدام المجاري المائية في الأغراض غير الملاحية..

16- عقد كل من مصر وإثيوبيا والسودان اتفاقية ٢٠١٥..

السؤال العاشر ما النتائج المترتبة على؟

- 1- الموقع الفلكي والجغرافي لقارة إفريقيا .
- 2- انتخاب مصر لرئاسة الاتحاد الإفريقي عام ٢٠١٩م
- 3- تنوع المناخ في قارة إفريقيا .
- 4- إرسال محمد على باشا رحلات لاكتشاف منابع النيل عام ١٨٣٩م..
- 5- حدوث طفوح بركانية بهضبة الحبشة .
- 6- ارتفاع الحرارة وسقوط الأمطار الدائمة في حوض الكونغو..
- 7- امتداد جبال الأطلس في سلسلتين متوازيتين.
- 8- حدوث النورانات البركانية في وسط قارة إفريقيا ..
- 9- مساهمة المناطق الجبلية في قارة إفريقيا في دعم الأنشطة الاقتصادية.
- 10- الموقع الاستراتيجي لقرطاج بين مدن شرق وغرب البحر المتوسط.

السؤال الحادي عشر دال على صحة العبارات الآتية:

- 1- لموقع قارة إفريقيا أهمية استراتيجية واقتصادية كبرى.
- 2- كان للعرب دور كبير في حركة الكشوف الجغرافية بقارة إفريقيا.
- 3- تتنوع مظاهر السطح على هضبة شمال إفريقيا.
- 4- الجبال قارة إفريقيا أهمية اقتصادية كبرى ..
- 5- تختلف أجزاء سهول المحيط الهندي في الاتساع ..

السؤال الثاني عشر قارن بين

- 1- سهول البحر المتوسط وسهول البحر الأحمر ..
- 2- المنابع الموسمية والمنابع الاستوائية لنهر النيل..
- 3- اتفاقية ١٩٢٩م واتفاقية ٢٠١٥م من حيث الأطراف والنصوص .
- 4- إسهامات مصر في الكشوف الجغرافية في قارة إفريقيا في العصر القديم والعصر الحديث.
- 5- جبال أطلس وجبال البحر الأحمر وجبال كلمنجارو، من حيث الموقع ونوع الجبل..
- 6- حضارة قرطاجة والحضارة المصرية القديمة، من حيث الموقع والأنشطة الاقتصادية السائدة..

السؤال الثالث عشر أجب عما يأتي:

(أ) ما العلاقة بين ...؟

- 1- الظروف المناخية في شرق ووسط إفريقيا ومائية نهر النيل في مصر.
 - 2- هضبة الحبشة والتربة في مصر ..
 - 3- نهر النيل وقيام الحضارات في قارة إفريقيا.
- (ب) حدد الفرق بين النهر المحلى والنهر الدولي.

الوحدة الثانية : (الدرس الأول)

عصر الدولة القديمة (عصر بناء الأهرام)

قسم المؤرخون التاريخ المصري القديم إلى عدة عصور تاريخية ازدهرت فيها الحضارة المصرية القديمة إلا أنه قد تخللها فترات ضعف واضمحلال

أولاً: العصر العتيق بداية الأسرات)

■ يضم الأسرتين (الأولى - الثانية).

■ سمى بعصر البناء والتأسيس **بم تفسر؟** لأن هذا العصر بدأ بتوحيد الملك نعرمر (مينا) لمملكتي (الشمال والجنوب) وتأسيس عاصمة مصر الموحدة وهي مدينة من - نفر».

خصائص العصر العتيق

تميز هذا العصر بـ

- الاستقرار وتحقيق الأمن **بم تفسر؟** لأن ملوكه اهتموا بتأمين حدود مصر وبناء الحصون.
- الاهتمام بالأنشطة الاقتصادية **دلل؟** حيث اهتم الملوك بالطرق الصحراوية لتأمين التجارة المارة بها، وسيطروا على المنطقة الواقعة جنوب الجندل الأول من أجل التجارة واستغلال المناجم كما اهتموا باستغلال محاجر سيناء.
- الاهتمام بالعمارة خاصة بناء مقابر الملوك **دلل** بحيث تحولت المقابر من مجرد حفرة في الأرض إلى حجرة دفن من الحجر الجيري يعلوها جزء من الطوب اللبن يشبه المصطبة.

تعلم

كانت مصر قبل الوحدة على يد الملك مينا مقسمة إلى مملكتين مملكة في الشمال عاصمتها بوتو وشعارها نبات البردي وتاجها لونه أحمر، وأخرى في الجنوب ما سميتها نخب وشعارها زهرة اللوتس وتاجها لونه أبيض

ثانياً: عصر الدولة القديمة (عصر بناء الأهرام)

يضم الأسرات من (الثالثة حتى نهاية السادسة).

سمى عصر الدولة القديمة بعصر بناء الأهرام **بم تفسر؟** لاهتمام ملوكه ببناء مقابرهم على شكل أهرامات.

خصائص عصر الدولة القديمة

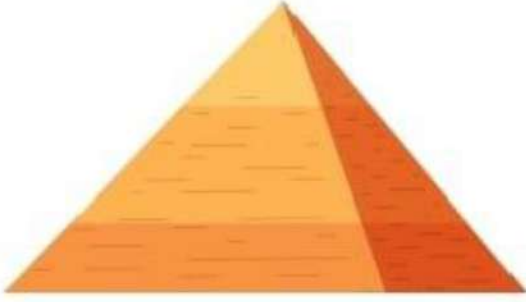
1. الاستقرار
2. تطور فن العمارة

ظهر ذلك في الاهتمام ببناء

- الأهرامات (مقابر الملوك).
- معابد الآلهة والمعابد الجنائزية

تطور شكل المقبرة في عصر الدولة القديمة :

- ❖ بدء بناء المقابر في شكل مصطبة.
 - ❖ ثم تطور إلى عدة مصاطب أخذت شكل هرم مدرج مثل هرم زوسر
 - ❖ ثم وصلت إلى شكل الهرم الكامل في عهد الملك خوفو
- وهذا يدل على تقدم المصريين القدماء في فن العمارة والهندسة والفلك.



الهرم الكامل



هرم مدرج



مصطبة



تمثال الكاتب المصري القديم

البراعة في فن النحت

برع الفنان المصري القديم خلال هذا العصر في فن النحت **دلل** بحيث:

- ❖ استخدم المصري القديم المواد المختلفة كالحجر والعاج والخشب وغيرها.
 - ❖ اهتم بنحت التماثيل الملكية **بم تفسر**؟ بسبب الاعتقاد في قدسية الملك.
- فقام بـ:
- نحت تماثيل للنبلاء مثل النيل (كاعبر) ويعرف حاليا بتمثال شيخ البلد ونحت تماثيل في وضعية جديدة.

نحت تماثيل في وضعية جديدة مثل: الكاتب المصري الجالس الذي يظهر دقة ومهارة الفنان المصري ومدى مكانة الكاتب في المجتمع.

كما ظهرت براعة الفنان المصري القديم في النقوش البارزة " على الأسطح الصلبة.

استخدام الألوان في تصميم الصور الجدارية على جدران المعابد.

تعلم

معابد الآلهة: معابد كانت تقام فيها الطقوس اليومية للآلهة

المعابد الجنائزية : معابد تقام فيها طقوس الجنائز للملك.

النقوش البارزة، تشمل كل الرسوم والكتابات البارزة المدونة على مواد صلبة، مثل الحجر - الرخام - المعادن - الخشب - السلسال.

أكمل العبارات التاليه

1. يعد العصر..... هو عصر التأسيس والبناء عند المصريين القدماء.
 2. أسس الملك تعمر (مينا) عاصمة مصر الموحدة وهي مدينة.....
 3. بدأ عصر الدولة القديمة بحكم الأسرة الفرعونية.....
 4. تطور شكل بناء الأهرامات في عصر الدولة القديمة من الهرم.....إلى الهرم.....
- بم تفسر سمي عصر الدولة القديمة بعصر بناء الأهرام؟

التراث الأدبي

ازدهر الأدب في عصر الدولة القديمة خاصة الأدب الديني مثل نصوص الأهرام.

ما المقصود بنصوص الأهرام (متون الأهرام)؟

مجموعة نصوص دينية نقشت بالخط الهيروغليفي على جدران الحجرات الداخلية للأهرام.

أشهر ملوك عصر الدولة القديمة

قام ملوك هذا العصر بدور مهم في تاريخ مصر، ومن أشهرهم

اشهر ملوك عصر
الدولة القديمة

أوناس

أوسر كاف

خفرع

خوفو

سنفرو

زوسر



هرم زوسر المدرج بسقارة

الملك زوسر

(مؤسس الأسرة الثالثة)

صاحب الهرم المدرج بسقارة، الذي يتكون من ست مصاطب مختلفة الحجم (مدرجة) وقد شيده وزيره ايمحوتب»، ويعد هذا الهرم أول بناء حجري ضخم في التاريخ.

الملك سنفرو

(مؤسس الأسرة الرابعة)

- كان ملكا عظيماً عادلا في رعيته، ما النتائج (لقب بالملك المحسن المحبوب.
- ازدهرت مصر في عهده اجتماعيا وتجاريا وفنيا وعمرانيا.
- أرسل أسطولا بحريا مكونا من أربعين سفينة إلى فينقيا بم تفسر - الإحضار أخشاب شجر الأرز.

أرسل حملة (عسكرية) إلى بلاد النوبة **بم تفسر** ليعيد الأمن إلى حدود مصر الجنوبية.

الملك خوفو

(ثاني ملوك الأسرة الرابعة)



هرم خوفو (الهرم الأكبر)

شيد الهرم الأكبر على هضبة الجيزة.

يعد عملاً معمارياً رائعاً يدل على عبقرية المصري القديم.

ازدهرت في عهده التجارة الخارجية لمصر خاصة مع فينيقيا.

الملك خفرع

(صاحب الهرم الأوسط)

أمر بنحت تمثال «أبو الهول»، الذي يظهر بجسم أسد يم تقشر ليدل

على القوة ورأس إنسان **بم تفسر**؟ ليدل على العقل والحكمة.

وقد وصل فن النحت إلى قمته في عهد الملك خفرع **دلل**؟ حيث

استطاع الفنان المصري استخدام أصلب أنواع الحجر في نحت



تمثال أبو الهول

الملك منكاورع

التمثال، مثل حجر الديوريت.

هو صاحب الهرم الثالث (الهرم الأصغر بين أهرامات الجيزة الثلاثة وهو ابن الملك خفرع وأحد ملوك الأسرة الرابعة.

مؤسس الأسرة **الخامسة**)

في الدراسات الاجتماعية

الملك أوسر كاف

مع نهاية الأسرة الرابعة ازداد نفوذ كهنة إله الشمس (رع) **ما النتائج**؟ استطاع كبيرهم (أوسر كاف الوصول إلى

الحكم وأسس الأسرة الخامسة.

شيد المسلات الضخمة.

شيد معابد الشمس المكشوفة في أبي صير بالجيزة.

الملك أوناس

(آخر ملوك الأسرة الخامسة).

أول من كتب نصوص الأهرام (متون الأهرام)، على جدران حجرة

الدفن داخل الهرم بم تقشر (بهدف حماية الملك في الحياة الآخرة ثم

انتشرت تلك العادة بين الملوك والملكات.

أهمية نصوص الأهرامات بم تفسر؟ إلى أنها أمدتنا بالكثير من

المعلومات المهمة عن المعتقدات الدينية للمصريين القدماء.



متون هرم الملك أوناس

اكتب كلمة (صواب) أمام العبارة الصحيحة، وكلمة (خطأ) أمام العبارة غير الصحيحة

1. ظهرت متون الأهرام للمرة الأولى في بداية الأسرة الرابعة.. ()
2. برع المصري القديم في نحت الصخور الصلبة مثل صخور الديوريت. ()
3. شهد الملك أوسركاف المعابد المكشوفة في أبي صير. ()

ما النتائج التي ترتبت على؟ زيادة نفوذ الكهنة في أواخر الأسرة الرابعة.

ثالثاً: عصر الاضمحلال الأول عصر الضعف الأول.

يضم الأسرات (السابعة إلى العاشرة).

تدهورت أحوال مصر الاقتصادية والاجتماعية والسياسية في نهاية عصر الأسرة السادسة، وعمت الفوضى البلاد خاصة في عهد الملك بيبي الثاني **بم تفسر؟** ، بسبب:

- ضعف السلطة المركزية ازدياد نفوذ حكام الأقاليم.
- توقف الحكومة عن تنفيذ المشروعات الاقتصادية.
- زيادة الأعباء والمظالم على كاهل الفلاح المصري.
- مما دفع المصريين للقيام بثورة عارمة، وبذلك انتهى عصر الدولة القديمة **ما النتائج** ..
- تعرضت للانقسام والغارات الخارجية.

توقفت خلال تلك الفترة عجلة البناء والتطور الحضاري. استمرت الأحوال كما هي إلى أن ظهرت الأسرة الحادية عشرة **ما النتائج**؟ أدى ذلك إلى عودة مصر لوحدها وبذلك بدأ عصر جديد من النهضة والتقدم وهو عصر الدولة الوسطى.

رابعاً: علاقة مصر بإفريقيا خلال عصر الدولة القديمة

- زاد اهتمام ملوك مصر في عصر الدولة القديمة باكتشاف القارة الإفريقية، وتأمين الحدود الجنوبية وفتح طرق للتجارة مع شعوب القارة **دلل** بحيث:
- أرسل ملوك الأسرتين الخامسة والسادسة الرحلات التجارية والاستكشافية إلى إفريقيا مثل رحلات الرحالة (حر - خوف) نحو الجنوب في إفريقيا.
- سادت الصداقة والتعاون والتبادل الثقافي علاقة مصر بإفريقيا **دلل** ، حيث انتشرت:
- بعض المعبودات المصرية في أنحاء إفريقيا مثل الصقر الذي يمثل المعبود (**حورس**) ، وكان شعاراً الملوك مصر، وتجده عند ملوك **أو غندا**.
- انتشار بعض العادات المصرية بين الشعوب الإفريقية مثل تحنيط جثث ملوك وأمراء الكونغو وإن لم يعرفوا أسرار التحنيط كاملة.
- الآلات الموسيقية المصرية في غرب إفريقيا.



(حورس)

تدريبات الدرس الأول

السؤال الأول أكمل العبارات الآتية بما يناسبها من كلمات

1. يعد العصر..... هو عصر التأسيس والبناء عند المصريين القدماء.
2. أسس الملك تعمرمر (مينا) عاصمة مصر الموحدة وهي مدينة
3. بدأ عصر الدولة القديمة بحكم الأسرة الفرعونية
4. تطور شكل بناء الأهرامات في عصر الدولة القديمة من الهرم إلى الهرم.....
5. اهتم المصريون القدماء ببناء المعابد مثل : معابد والمعابد.....
6. اهتم المصريون القدماء بنحت التماثيل مثل التماثيل وتماثيل.....
7. قام الملك خوفو بتشييد الهرم الأكبر على هضبة
8. شيّد الملك أوسر كاف معابد. في أبي صير بالجيزة.
9. يظهر تمثال " أبو الهول « رأسه على شكل وجسمه على شكل
10. انتشرت الفوضى في نهاية عصر الدولة القديمة خاصة في عهد الملك
11. يبدأ عصر الاضمحلال الأول من الأسرة حتى الأسرة

السؤال الثاني ما المقصود ب؟

1. نصوص الأهرام
2. عصر بناء الأهرام.

السؤال الثالث - اكتب كلمة (صواب) أمام العبارة الصحيحة، وكلمة (خطأ) أمام العبارة غير الصحيحة

1. يشمل العصر العتيق الأسرتين الثانية والثالثة. ()
2. اهتم ملوك العصر العتيق بالطرق الصحراوية لتأمين التجارة المارة بها. ()
3. استخدم المصريون القدماء الألوان لتصميم صور جدارية على جدران المعابد. ()
4. تغير أسلوب العمارة للمقابر الملكية في عهد الدولة القديمة. ()
5. بعد الملك خوفو صاحب الهرم المدرج بسقارة. ()
6. ازدهرت مصر في عهد الملك سنfro اجتماعيا وتجاريا وفنيا وعمرانيا. ()
7. أرسل الملك سنfro أربعين سفينة إلى بلاد النوبة. ()
8. شيّد الملك أوسر كاف هرما في سقارة. ()
9. سادت الصداقة والتعاون والتبادل الثقافي بين مصر وإفريقيا في عصر الدولة القديمة. ()

السؤال الرابع اختر الإجابة الصحيحة ما بين الأقواس

1. يشمل عصر الدولة القديمة الأسرات من الأسرة الثالثة حتى نهاية الأسرة(الرابعة - الخامسة - السادسة - السابعة)

2. اهتم المصريون القدماء ببناء الأهرامات بداية من الأسرة.....(الثالثة - الرابعة - الخامسة - السادسة)
3. أقام الملك زوسر هرمه المدرج في(منف - بوتو - نخب - سقارة)
4. قام الملك زوسر ببناء هرم مدرج يتكون من مصاطب (خمس - ست - سبع - ثماني)
5. اعتمد الملك سنفرو على جلب خشب الأرز من.....(النوبة - سيناء - بون - فينيقيا)
6. صاحب الهرم الأوسط ووصل فن النحت في عصره إلى قمته.....(سنفرو - خوفو - خفرع - أوسر كاف)
7. ازداد نفوذ كهنة الإله..... في نهاية الأسرة الفرعونية (رع - أمون - أوزوريس - إيزيس)
8. شيد الملك أوسر كاف المعابد المكشوفة في (الجيزة - الفيوم - سوهاج - الأقصر)
9. أحد ملوك عصر الدولة القديمة، وهو أول من كتب نصوص الأهرام (خوفو - خفرع - سنفرو - أوناس)
10. انتهى عصر الاضمحلال الأول وتوحدت البلاد مرة أخرى على يد ملوك الأسرة ... (السادسة - السابعة - العاشرة - الحادية عشرة)
11. انتشرت الآت الموسيقية المصرية القديمة في إفريقيا (شرق - غرب - شمال - جنوب).

السؤال الخامس - اكتب ما تشير إليه العبارات الآتية.

1. عصر البناء والتأسيس عند المصريين القدماء.
2. مقبرة أحد الملوك في عصر الدولة القديمة أخذت شكل هرم مدرج
3. أول بناء حجري ضخم في التاريخ.
4. أرسل إليها الملك سنفرو حملات لاستخراج النحاس والفيروز
5. دولة ازدهرت التجارة الخارجية المصير معها في عهد الملك خوفو
6. أحد الفنون وصل إلى قمته في عصر الملك خفرع.
7. أصلب أنواع الحجر الذي استخدمه الفنان المصري القديم في تحت التماثيل ...
8. شعار ملوك مصر في عصر الدولة القديمة واقتبسه ملوك أوغندا قديما.
9. الكتابة التي استخدمها المصري القديم في تدوين متون الأهرام .

السؤال السادس لمن تنسب الأعمال الآتية ...

1. قام بتوحيد مملكتي الشمال والجنوب وتميز عصره بالاستقرار والأمن.
2. أسس الأسرة الثالثة الفرعونية وصاحب الهرم المدرج بسقارة.
3. أشرف على تشييد هرم الملك زوسر بسقارة.
4. أسس الأسرة الفرعونية الرابعة.
5. أمر بنحت تمثال أبو الهول.
6. أسس الأسرة الفرعونية الخامسة.
7. قام بتشبيد المسلات الضخمة والمعابد في عصر الدول القديمة.
8. قام بتشبيد معابد الشمس المكشوف في أبي صير.

9. رحالة مصرى قديم قام بعدة كشوف جغرافية الإفريقية في عصر الدولة القديمة .

السؤال السابع إلى أى أسرة فرعونية ينتمى كل عمل مما يلي ؟

1. بناء هرم سقارة المدرج ..

2. أرسل أسطولا بحريا لفينيقيا.

3. تحت تمثال أبو الهول.

4. تشييد معابد الشمس المكشوفة في أبي صير..

5. تدوين نصوص الأهرام في المقابر الملكية..

6. إعادة توحيد البلاد والقضاء على الضعف والفوضى.

السؤال الثامن بم تفسر ؟

1. سمي عصر الدولة القديمة بعصر بناء الأهرام.

2. اهتمام المصريين في عصر الدولة القديمة بنحت التماثيل الملكية ..

3. يعد هرما خوفو وخفرع دليلا على تقدم المصريين القدماء..

4. إرسال الملك سنfro أسطولا بحريا إلى فينيقيا..

5. إرسال الملك سنfro حملة إلى بلاد النوبة.

6. أهمية نصوص الأهرام..

7. قيام المصريين بثورة عارمة نهاية عصر الدولة القديمة ..

السؤال التاسع ما النتائج المترتبة على..؟ في الدراسات الاجتماعية

1. توحيد الملك تعمر (مينا) للبلاد.

2. تقدم المصريين القدماء في فن العمارة والهندسة والفلك..

3. قيام الملك أوناس بكتابة نصوص الأهرام.

4. تدهور أحوال مصر الاقتصادية والاجتماعية في نهاية عصر الأسرة السادسة الفرعونية..

السؤال العاشر دلل على صحة العبارات الآتية.

1. تطور شكل مقابر الملوك في عصر الملك تعمر (مينا).

2. تطور شكل المقابر في عصر الدولة القديمة..

3. تقدم المصريين القدماء في فن العمارة والهندسة..

4. برع المصريون في عصر الدولة القديمة في فن النحت.

5. اهتم ملوك عصر الدولة القديمة باكتشاف القارة الإفريقية.

6. كان لمصر في عصر الدولة القديمة تأثير ثقافي كبير على القارة الإفريقية ..

الدرس الثاني

عصر الدولة الوسطى (عصر الرخاء الاقتصادي)

عندما ضعفت الحكومة المركزية في «من - نفر» منذ نهاية الأسرة السادسة ظهرت أسرة حاكمة قوية في طيبة، استطاعت توحيد البلاد بعد فترة من الاضطرابات والانقسامات، وتأسيس الأسرة الحادية عشر، وقد تحققت نهضة كبيرة لمصر في تلك الفترة يعد عصر الدولة الوسطى من أزهى فترات التاريخ المصري القديم وظهر ذلك من خلال خصائصه التي جعلته عصر رخاء اقتصادي

أولاً: خصائص عصر الدولة الوسطى

شهد عصر الدولة الوسطى العديد من الإنجازات التي جعلته عصر رخاء اقتصادي **دلل**؛ بحيث اهتم ملوك هذا العصر بـ

توسيع حدود مصر الجنوبية، وبناء الحصون **بم تفسر**؛ لتأمين حدود مصر الشرقية والجنوبية وحمايتها من الأعداء.

استقرار الحكم، وزيادة قوة السلطة المركزية والتنظيم الإداري الجيد للبلاد.

النشاط المعماري الكبير والذي تمثل في بناء المعابد والقصور والأهرامات.

الاستغلال الواسع للمحاجر والمناجم.

زيادة النشاط التجاري مع الدول المجاورة مثل فينيقيا وبلاد العراق القديمة وبلاد النوبة وبلاد بونت.

الامتداد بتوسيع الرقعة الزراعية واقامة السدود **بم تفسر**؛ لتخزين مياه الفيضان للاستفادة منها في اوقات الجفاف.

زيادة الإنتاج الأدبي، والتقدم في الفنون مثل فن الرسم والنحت.

ثانياً: أهم ملوك عصر الدولة الوسطى

قام ملوك هذا العصر بدور مهم في تاريخ مصر، ومن أشهرهم

أهم ملوك عصر الدولة الوسطى

سبك نفر

أمنمحات الثالث

سنوسرت الثالث

أمنمحات الأول

منتوحب الثاني

الملك منتوحب الثاني (مؤسس الأسرة الحادية عشرة)



تعد فترة حكمه بداية لمجد الأسرة الحادية عشرة **بم تفسر**؟ لأنه قام بعدة أعمال،

وهي : أهم أعماله على **المستوى الداخلي**

سياسيا:

- بعد أن نجح في الانتصار على ملوك أهناسيا في الشمال (ملوك الوجه البحرى).
- حاول إعادة السلطة المركزية القوية وإصلاح النظام الإداري في الدولة، والحد من نفوذ حكام الأقاليم.

▪ ولذلك يعد أول حاكم فى طيبة بعد عصر الدولة القديمة يسيطر على الوجهين البحرى والقبلى).

عمرانيا:

اهتم منتوحب الثاني بتجميل طيبة وإنشاء المعابد فيها.

أهم أعماله على المستوى الخارجي:

توسع جنوبا وأرسل بعثة تجارية إلى بلاد بونت عبر الصحراء.



الملك أمنمحات الأول (مؤسس الأسرة الثانية عشرة)

يرجع له الفضل في نهضة البلاد الله.

حيث أصبحت مصر فى عهده دولة قوية تميزت بالاستقرار

وتقدمت فى المجالات الاقتصادية والفنية والأدبية.

أهم أعماله :

نقل عاصمة البلاد من **طيبة إلى أثيت تاوى** (قرية اللشت حاليا بمحافظة الجيزة) ، (لتكون فى مكان وسط بين الوجهين البحرى والقبلى) **بم تفسر** ؟ لكي يسيطر على كل أنحاء البلاد.

حاول إخضاع حكام الأقاليم لسيطرته بمنحهم الألقاب الرفيعة وتقريبهم منه.

طرد القبائل الآسيوية التي دخلت مصر عن طريق الشرق.

أقام سلسلة حصون على الحدود الغربية للدلتا بم تفسر الحماية مصر من الغارات الليبية .

اهتم بالجنوب ووصلت حدود مصر في عهده إلى الجندل الثاني.

أثيت تاوي تعني (القابضة على الأرضين الوجه البحرى والوجه القبلى).

الملك سنوسرت الثالث : (من ملوك الأسرة الثانية عشرة).



يعد من أعظم الملوك الذين قاموا بحملات عسكرية ناجحة لتأمين حدود مصر والدفاع عنها من جهة الشمال والجنوب

وأهم أعماله الحربية :

- اهتم اهتماما خاصا بالحدود الجنوبية.
- قام ببناء الحصون مثل حصني « **سمنة وقمنة** » عند الجندل الثاني، وكتب على لوحة أقامها هناك أنه برىء من ابن يأتي بعده ولا يحافظ على تلك الحدود.

أهم أعماله الاقتصادية :

- قناة سيزوستريس، حيث أمر بحفر قناة مائية تربط بين البحر الأحمر والبحر المتوسط عن طريق نهر النيل عرفت باسم قناة سيزوستريس **ما النتائج** زيادة حركة التجارة بين مصر وجيرانها.



أكد فهمك

- الفرق بين قناة سيزوسترس وقناة السويس يتمثل في أن قناة سيزوستريس تربط البحر الأحمر بالبحر المتوسط من خلال نهر النيل
- في حين أن قناة السويس تربط البحر الأحمر بالبحر المتوسط مباشرة

فكر وأجب

(أ) صوب ما تحته خط

1. نجح منتوحتب الثاني في الانتصار على ملوك أسوان في الشمال.
2. قام الملك أمنمحات الثالث بنقل عاصمة مصر من طيبة إلى أثيت تاوى.
3. قام الملك سنوسرت الثالث بحفر قناة السويس.

(ب) دلل على صحة العبارة التالية :

- 1- شهد عصر الدولة الوسطى العديد من الإنجازات التي جعلته عصر رخاء اقتصادي.



الملك أمنمحات الثالث (من ملوك الأسرة الثانية عشرة)

امتاز عهده بالسلام والتنمية الاقتصادية **دلل**؟ حيث اهتم باستثمار موارد مصر، وظهر ذلك من خلال أعماله:

أهم أعماله:

❖ أرسل أربعة وعشرين بعثة لاستخراج المعادن وقطع الأحجار في شبه جزيرة سيناء.

❖ اهتم بالزراعة وشتون الري **دلل**؟ حيث أقام سد اللاهون عند مدخل بحيرة مورييس (قارون حاليا) **بم تفسر**؟

✓ لتخزين مياه الفيضان

✓ حماية البلاد من المجاعة التي قد تصيبها نتيجة انخفاض منسوب مياه نهر النيل

✓ التوسع في مساحات الأراضي الزراعية.

❖ أقام مقاييس على النيل **بم تفسر**؟ لمراقبة ارتفاع منسوب مياه النيل عند الجندل الثاني

الملكة سبك نفرو» (آخر حكام الأسرة الثانية عشرة)

❖ ابنة الملك أمنمحات الثالث.

❖ تولت حكم مصر عقب وفاة أمنمحات الرابع.

❖ استمر حكمها قرابة الأربع سنوات.

❖ كانت أول حاكمة يتم تسميتها على اسم الإله سبك، رمز القوة لحكام مصر.

أهم أعمالها:

أسست العديد من المعابد

استكملت بناء هرم والدها في منطقة «هواره».

أنشأت هرما خاصا بها بالقرب من منطقة دهشور

فكر وأجب

(أ) أكمل العبارات الآتية بما يناسبها من كلمات

1. أقام الملك أمنمحات الثالث مقاييس المراقبة ارتفاع مياه النيل عند
2. استمر حكم الملكة سبك نفرو نحو
3. استكملت سبك نفر و بناء هرم والدها في منطقة ..

(ب) **بم تفسر** إنشاء أمنمحات الثالث سد اللاهون؟

عصر الاضمحلال الثاني (عصر الضعف الثاني)

بدأت الدولة الوسطى في الضعف وتعرضت للأطماع الخارجية حتى سقطت فريسة في يد الهكسوس **بم تفسر؟** بسبب :

1. ضعف الملوك بعد أمنمحات الثالث.

2. زيادة الصراعات بين حكام الأقاليم على السلطة.

ما المقصود بالهكسوس؟

مجموعة من القبائل جاءت من آسيا احتلت مصر واستقروا في شرق الدلتا.

الهكسوس

بعد مجيء الهكسوس إلى مصر قاموا بـ:

الاستيلاء على مدينة «من - نفر» بالقوة.

تدمير المعابد.

سلب ممتلكات المصريين.

فرض الضرائب على المصريين.

■ ثم استقروا في شرق الدلتا واتخذوا (أواريس) عاصمة لهم.

■ بذلك كان الهكسوس يحكمون **الدلتا والوجه البحري**

■ أما الوجه القبلي فكان يحكمه أمراء وطنيون اكتفى الهكسوس بقبول دفعهم الضرائب دون التدخل في شئونهم.

كفاح المصريين ضد الهكسوس

بدأ كفاح المصريين ضد الهكسوس في عصر الأسرة **السابعة عشرة** (عصر الانتقضة) **دلل**؟ حيث عمل ملوك هذه

الأسرة على تنظيم أمور مملكتهم الصغيرة في طيبة، وبث الشعور الوطني وروح المقاومة لدى المصريين لمواجهة

كفاح ملوك الأسرة السابعة عشرة ضد الهكسوس:

■ **سقن رع** بدأ النضال الحقيقي لتحرير البلاد من الهكسوس وسانده زوجته «إياح حتب»، ولكنه قتل

■ ثم حمل من بعده ابنه «كامس» لواء الكفاح، وقاد المصريين في حروبهم ضد الهكسوس.

■ عمل على تأمين الحدود الجنوبية **دلل** حيث قام بحملة مفاجئة على أرض «كوش» وأجبر أميرها

على قطع الإمدادات التي كانت تصل إلى الهكسوس عن طريق النيل

■ ثم انطلق بجيشه نحو الشمال محققا انتصارًا عظيمًا استطاع من خلاله تخليص أجزاء كبيرة من

مصر الوسطى من نفوذ الهكسوس ولكنه قتل في حرب التحرير.

كامس

أحمس الأول

- قاد الجيش المصري بعد أخيه « كامس » وأكمل الكفاح الذي بدأه والده «سقنن رع» **دلل**
- حيث اتجه بجيشه إلى الشمال وحاصر مدينة أو اريس، حتى دخلها وفر الهكسوس إلى فلسطين فتعقبهم هناك وحاربهم حتى قضى على خطرهم.
- وبعد أن اطمأن أحمس تماما إلى انتهاء خطر أعدائه، وجه اهتمامه إلى إعادة تنظيم البلاد وتأسيس الدولة الحديثة.

إياح حتب

- والدة أحمس الأول وقامت بدور مهم في تحرير البلاد من الهكسوس **دلل** حيث شجعت ابنها كامس وأحمس على الاستمرار في الكفاح بعد مقتل أبيهما سقنن رع الثاني
- كما تولت نيابة عنهم شئون الحكم إلى حين عودتهم منتصرين.

رابعا علاقة مصر بإفريقيا في الدولة الوسطي

توطدت علاقة مصر بإفريقيا خلال عصر الازدهار والرخاء الاقتصادي بالدولة الوسطي. **دلل** حيث أقيمت العلاقات بينهما في عدة جوانب كالتالي:

اقتصاديا

- حرص المصريون على إقامة علاقات تجارية مع العديد من مناطق إفريقيا مثل كوش حيث تم تبادل الحلي والمجوهرات والعمود والمعادن والعاج والتوابل والزيتون والخبث، كما أقاموا مراكز ومحطات تجارية على طول نهر النيل جنوبا والتي كانت تستخدم التخزين وتوزيع السلع المستوردة والمصدرة.
- أرسل المصريون البعثات لاستخراج المعادن، مما كان له أثره في تبادل الثقافات
- وللدلالة على عمق العلاقة بين مصر وإفريقيا أشار الملك أمنمحات الأول إلى أنه ابن لسيدة من الجنوب وتحدث عن عظمتها ومكانتها.

عسكريا

- اهتم المصريون القدماء بتأمين الحدود الجنوبية وإقامة الحصون بداية من الجندل الأول، حتى الجندل الثالث

تدريبات الدرس الثاني

السؤال الأول أكمل العبارات الآتية بما يناسبها من كلمات

1. سمي عصر الدولة الوسطى بعصر
2. استطاع الملك .. أن يسيطر على الوجه البحري والقبلي بعد عصر الدولة الوسطى.
3. يعتبر الملك أمنمحات الأول مؤسس الأسرة
4. من مظاهر اهتمام الملك أمنمحات الثالث بالزراعة إقامة سد
5. أنشأ الملك سنوسرت الثالث حصوناً في جنوب مصر عند
6. كانت مدينة .. عاصمة مصر في فترة حكم الملك منتوحتب الثاني.
7. استطاع الهكسوس احتلال مصر في عصر
8. استطاع الملك .. إصلاح النظام الإداري للدولة.
9. ثم طرد الهكسوس من مصر على يد

السؤال الثاني اكتب كلمة (صواب) أمام العبارة الصحيحة، وكلمة (خطأ) أمام العبارة غير الصحيحة.

1. تولت الملكة سبك نفر و بعد وفاة أمنمحات الثالث. ()
2. استطاع الهكسوس أن يستولوا على الوجه البحري والقبلي لمصر. ()
3. عمل كامس على تأمين الحدود الجنوبية لمصر. ()
4. استطاع أممس أن يحرر مصر من الهكسوس. ()
5. أنشأ الملك منتوحتب الثاني عاصمة جديدة للبلاد سميت بـ «إثيت تاوى». ()
6. استكملت الملكة سبك نفر و هرم أخيها في منطقة هواره. ()
7. يسمى عصر الأسرة الـ ١٧ الفرعونية عصر الشهداء. ()
8. كان بداية النضال الحقيقي ضد الهكسوس على يد سقن رع الثاني. ()
9. كانت بلاد بونت ترسل الإمدادات للهكسوس في مصر. ()
10. للمرأة المصرية قديما دور عسكري مشرف مثل إياح حتب. ()

السؤال الثالث ما المقصود بكل من...؟

1. الهكسوس
2. قناة سيزوستريس

السؤال الرابع صوب ما تحته خط

1. أقام الملك أمنمحات الثالث مقياساً للنيل عند الجنبدل الأول.
2. استطاع الملك أمنمحات الأول بناء حصن قمنة وسمنة.
3. اتخذ الهكسوس مدينة طيبة عاصمة لهم.
4. ساندت سبك نفر زوجها في الكفاح ضد الهكسوس.

5. بعد سقوط مدينة أواريس فر الهكسوس إلى العراق.
6. كان يستخرج المصريون القدماء المعادن من الفيوم.
7. نجح الملك منتوحتب الثاني في الانتصار على ملوك منف في الشمال.

السؤال الخامس - اختر الإجابة الصحيحة مما بين الأقواس:

1. وجه التشابه بين أعمال الملك مينا والملك منتوحتب الثاني هو (توحيد البلاد - إنشاء عاصمة جديدة - مقاومة المحتل - تحصين البلاد)
2. كانت أرض كوش تزود الهكسوس بالإمدادات حتى جاء . فحرم الهكسوس منها (سقنن رع الأول - سقنن رع الثاني - كامس - أممس)
3. تشابهت أعمال الملك أمنمحات الأول مع الملك منتوحتب الثاني في (إنشاء عاصمة جديدة - بناء الأهرامات - الحد من نفوذ حكام الأقاليم - مؤسس أسرة جديدة)
4. يرمز اسم الإله (سبك) عند المصريين القدماء إلى (الخصوبة - القوة - الموت - العدالة)
5. بدء الضعف في عصر الرخاء الاقتصادي بعد وفاة الملك (أمنمحات الثالث - أمنمحات الرابع - سبك نفرو - سنوسرت الثالث)

السؤال السادس لمن تنسب الأعمال التالية

1. قام بطرد القبائل الآسيوية التي دخلت مصر عن طريق الشام.
2. أنشأ سلسلة من الحصون على الحدود الغربية للدلتا.
3. أقام سد اللاهون.
4. حفر قناة تربط بين البحر الأحمر والبحر المتوسط عن طريق نهر النيل.
5. قام بإنشاء حصون قمنة وسمنة عند الجندل الثاني.
6. أهد ملوك الدولة الوسطى وقام بالتوسع جنوبا وإرسال بعثة إلى بلاد بونت عبر الصحراء.
7. تولت الحكم عقب وفاة أمنمحات الرابع.

السؤال السابع - اكتب ما تشير إليه العبارات الآتية.

1. دولة قامت بإمداد الهكسوس بالمؤن فترة احتلالهم لمصر.
2. عاصمة مصر فترة حكم الملك أمنمحات الأول.
3. سد أنشئ عند مدخل بحيرة مورييس.

السؤال الثامن بم تفسر ...؟

1. تعد فترة حكم الملك منتوحتب الثاني بداية لمجد الأسرة الحادية عشرة.
2. إنشاء مدينة إثيت تاوى في عصر الدولة الوسطى.
3. منح الملك أمنمحات الأول الألقاب الرفيعة لحكام الأقاليم والتقرب منهم.
4. إنشاء الملك أمنمحات الثالث سد اللاهون

5. قيام الأمير كامس بشن حملة مفاجئة على أرض كوش..
6. إنشاء الملك أمنمحات الثالث مقياس النيل عند الجندل الثاني.
7. إنشاء الملك أمنمحات الأول حصوناً على الحدود الغربية للدلتا..

السؤال التاسع ما النتائج المترتبة على ...

1. ضعف ملوك الدولة الوسطى بعد عصر الملك أمنمحات الثالث.
2. نجاح أحمس من طرد الهكسوس
3. إنشاء سد اللاهون..
4. حفر قناة سيزوستريس.
5. اهتمام الملك سنوسرت الثالث بالحد الجنوبي المصري ..

السؤال العاشر - دلل على صحة العبارات الآتية:

1. يرجع الفضل للملك أمنمحات الأول في نهضة البلاد.
2. أصبحت مصر تمتلك طريق تجارة دوليا في عهد الملك سنوسرت الثالث.
3. امتاز عهد الملك أمنمحات الثالث بالتنمية الاقتصادية.
4. أنهت الملكة سبك نفرو ما بدأه الملك أمنمحات الثالث.
5. استطاع الأمير كامس فرض حصار اقتصادي على الهكسوس بمصر..
6. كان لإياح حنتب دور هام في تحرير البلاد من الهكسوس ..
7. كان للمرأة المصرية مكانة متميزة في الحضارة المصرية.

السؤال الحادي عشر وضح أوجه الشبه والاختلاف بين كل من:

1. كامس، منتوحتب الثاني.
2. الملك منتوحتب الثاني، والملك أمنمحات الأول..

السؤال الثاني عشر قارن بين

- الملك منتوحتب الثاني والملك أمنمحات الأول من حيث عاصمة دولتهم والأخطار التي تصدوا لها.

الدرس الثالث

عصر الدولة الحديثة (عصر المجد الحربي)

بدأت مصر عصرًا جديدًا عرف بعصر المجد الحربي وعصر بناء الإمبراطورية، بعد أن استطاع الملك أحمس الأول القضاء على الهكسوس وطردهم خارج حدود مصر الشمالية الشرقية وعودة الأمن والاستقرار إلى أرجاء البلاد.

أولاً: خصائص عصر الدولة الحديثة

(من الأسرة الثامنة عشرة حتى الأسرة العشرين)

تميز عصر الدولة الحديثة بعدة خصائص تمثلت في:

■ وجود جيش قوى

تم تطوير الجيش؛ مما حافظ على النظام والاستقرار الداخلي لمصر، وحماها من الأخطار والتهديدات الخارجية.

■ تكوين إمبراطورية عظيمة

امتدت تلك الإمبراطورية بين قارتي آسيا وإفريقيا من نهر الفرات في الشمال الشرقي إلى الجندل الرابع جنوباً.

■ الاتجاه نحو الجنوب

تم إرسال العديد من الحملات العسكرية والرحلات التجارية إلى إفريقيا.

■ الازدهار الحضاري

حققت مصر تقدماً ملحوظاً في كافة المجالات.

أصبحت مصر مركزاً حضارياً متقدماً **ما النتائج**، مما أدى إلى وجود تأثير متبادل بينها وبين الحضارات الأخرى.

الثورة الدينية

التي قام بها الملك **إخناتون** «أمنحتب الرابع» الذي دعا إلى عبادة إله واحد هو **(أتون)**، ورمز له بقرص الشمس.

ما المقصود بالإمبراطورية؟

دولة كبيرة تسيطر على مناطق

وشعوب مختلفة تحت قيادة

مركزية قوية تتشكل عبر

الفتوحات أو التحالفات وتضم

ثقافات متعددة



ثانياً أهم ملوك عصر الدولة الحديثة

قام ملوك عصر الدولة الحديثة بدور مهم في تاريخ مصر، ومن أهم ملوكها ما يلي:

أهم ملوك عصر الدولة الحديثة

رئيس الثالث

رئيس الثاني

توت عنخ امون


تحتس الثالث

تحتس الاول

حتشبسوت

أحمس الأول

الملك أحمس الأول



■ مؤسس الدولة الحديثة، كانت فترة حكمه بداية تاريخ جديد لمصر **دلل**؟ حيث أصبحت فيه بلدا حرا قويا عاشت البلاد فترة من الاستقلال والرخاء، واتخذ من **طيبة** عاصمة لمصر.

■ اهتم أحمس بتأمين الحدود الجنوبية لمصر **دلل** فبعد طرد الهكسوس من مصر توجه نحو الجنوب بحملة إلى بلاد النوبة للقضاء على حركات التمرد وإعادة الأمن.

■ قام بحملة على فينيقيا وبسط نفوذه عليها، وبذلك مهد أحمس لظهور الإمبراطورية المصرية.

لم يكن عهد أحمس كفاحا مسلحا فقط **دلل**؟ فقد تخلل حكمه فترات سلم وهدوء، حيث:

✓ وجه نشاطه إلى البناء والتعمير.

✓ اهتم بإصلاح ما تهدم من معابد أثناء فترة احتلال الهكسوس.

فكر وأجب

(1) لمن تنسب الأعمال التالية ...؟

1. نجح في طرد الهكسوس من مصر وأعاد السيطرة على البلاد بالكامل.

2. دعا لعبادة الإله أتون.

(ب) **دلل**: تميز عصر الدولة الحديثة بعدة سمات.

الملك تحتمس الأول

عندما تولى الحكم كانت مصر مستقرة داخليا فقام بـ :

الاتجاه إلى الجنوب حيث

توسع حتى أصبحت مدينة نبتة ضمن حدود مصر.

أعاد تنظيم أمور الجنوب فجعل المنطقة الممتدة من مدينة **نبتة** إلى شمال ادفو وحدة واحدة يحكمها موظف أطلق عليه «الابن الملكي لكوش».

وترتب على ذلك : أن انتشرت بهذه البلاد الثقافة المصرية.

الاتجاه إلى آسيا حيث:

وصل إلى نهر الفرات، وبذلك بسط نفوذه في الجنوب والشرق.

بدأ في تعمير البلاد، وساد الرخاء في عهده.

اهتم بالعمران وتشييد المباني، فعمل على تطوير معبد الكرنك **بم تفسر**، ليكون المعبد الرئيسي المدينة طيبة

وقبل أن يدفن في مكان خفي، فاختر له مهندسه «إيني» وادى الملوك ليدفن فيه.

الملكة حتشبسوت

اعداد /
مستتر حاتم عاطف

تعتبر من أشهر الملكات في مصر القديمة **بم تفسر** ؟

لما قامت به من أعمال في عصر الدولة الحديثة، حيث:

تميزت بإنجازاتها السياسية والثقافية والعمرانية خلال فترة حكمها.

أكد فهمك

يقصد بالبعثة التجارية:

مجموعة ترسل من أجل القيام بعمل تجاري يساعد على توطيد العلاقات الاقتصادية بين الدول.

(1) أكمل العبارتين التاليتين بالكلمات المناسبة

1. أصبحت مدينة في السودان ضمن حدود مصر في عهد تحتمس الأول.
 2. تعد الملكة حتشبسوت أحد ملوك مصر في عصر
- (ب) قارن بين :** الملكة حتشبسوت و الملك تحتمس الأول من حيث أعمال كل منهما.

الملك تحتمس الثالث

يعد من أعظم ملوك مصر في مجالى الحرب والإدارة دلال حيث:

قاد ١٦ حملة عسكرية في آسيا.

بنى أسطولاً حربيًا قويًا ما النتائج استطاع أن ييسط به

سيطرته على الكثير من جزر البحر المتوسط وساحل فينيقيا.

اهتم بإفريقيا فشن حملته الـ ١٧ على بلاد كوش وانتصر عليها.

أقام إمبراطورية كبيرة امتدت إلى ما وراء الجندل الرابع.

اهتم بالأمور الداخلية للبلاد. وأقام المعابد والمسلات

اعداد /

مستتر حاتم عاطف

معركة مجدو

من أشهر المعارك الحربية التي خاضها الملك تحتمس الثالث وأظهرت براعته في التخطيط الحربي

الأطراف

- تحتمس الثالث ضد أمراء آسيا بقيادة أمير قادش.

الأسباب:

- خروج أمراء آسيا بزعامة أمير قادش على الحكم المصري.

الأحداث

- عسكرت جيوش العدو في مدينة مجدو في فلسطين.
- فخرج إليهم الملك تحتمس الثالث بجيشه وحاصرهم الجيش المصري حتى استسلموا



النتائج

- **هزيمة** أمراء آسيا وانتصار تحتمس الثالث.
- اتبع الملك تحتمس الثالث السياسات السلمية مع خط سير الجيش المصري إلى مجدو أمراء آسيا : حيث قام بتقريبهم منه ، وثبتهم في وظائفهم، وأخذ بعض أبنائهم معه إلى مصر **بم تفسر** ؟
- ليتعلموا العادات والتقاليد المصرية، ويغرس في نفوسهم حب مصر، حتى إذا ما عادوا لبلادهم وتولوا الحكم أصبحوا من أتباعه المخلصين.
- ورغم كثرة الحملات الحربية التي قام بها الملك تحتمس الثالث فقد اهتم بالأمور الداخلية للبلاد، وأقام **المعابد**

والمسلات.

الملك توت عنخ آمون

تولى عرش مصر خلفاً لأبيه ، إخناتون، وكان لا يزال صغيراً في السن.
أهم أعماله :

- أعاد مدينة طيبة عاصمة للبلاد.
- أعاد لعبادة الإله آمون مكانتها.
- غير اسمه من توت عنخ أتون إلى توت عنخ آمون.
- أمر باصلاح المعابد التي أغلقت أو تضررت خلال فترة حكم إخناتون
- كما شيد معابد في جهات مختلفة في مصر وشمال السودان.
- بنى بعض الإضافات المعمارية باسمه في معبدى الأقصر والكرنك.

مقبرة الملك توت عنخ آمون

مات توت عنخ آمون ودفن في قبر صغير ، لكنه نال شهرة واسعة **بم تفسر** ؟ لاكتشاف مقبرته كاملة عام ١٩٢٢م في وادي الملوك في البر الغربي بالأقصر.
حيث احتوت هذه المقبرة على روائع فنية وكنوز أثرية لا مثيل لها، والتي تعبر عن تقدم الفنون المصرية.

الملك رمسيس الثاني

- يعتبر رمسيس الثاني من أشهر ملوك الدولة الحديثة.
- سمي عصره بعصر الإمبراطورية الثانية **بم تفسر** ؟ حيث
- وصلت الدولة المصرية لقمم مجدها في فترة حكمه.

أهم أعماله الداخلية :

بدأ حكمه بالاهتمام بشئون مصر الداخلية: **دلل** حيث:



- ✓ أكمل ما كان قد بدأه والده سيى الأول من مبان مثل معبد أبيدوس وبعض المباني الأخرى في الكرنك.
- ✓ أمر بنحت معبدين في منطقة أبو سمبل بالنوبة : أحدهما له والآخر لزوجته : نفرتارى
- ✓ أقام العديد من المسلات.

أهم أعماله الخارجية :

أراد رمسيس الثاني استعادة نفوذ مصر على الشام فحاض العديد من المعارك أشهرها معركة قادش .

معركة قادش

الأطراف

رمسيس الثاني ضد الحيثيين وأمراء المدن السورية.

الأسباب:

✓ زيادة نفوذ الحيثيين بلاد الشام.

✓ تحالف ملك الحيثيين مع أمراء المدن السورية ضد مصر مما هدد أمن مصر.

الأحداث

انطلق رمسيس الثاني بالجيش نحو سوريا فسار مخترقاً شبه جزيرة سيناء وفلسطين. التقى بجيش الحيثيين وهزمه.

النتائج:

- هزيمة جيش الحيثيين مما اضطر ملكهم إلى طلب الصلح.
- قبول الملك رمسيس الثاني الصلح.
- فأبرمت أول معاهدة سلام دولية مسجلة في التاريخ حيث تعهد كل منهما بعدم الاعتداء على الآخر، ومساعدة كل منهما للآخر في حال تعرضه لهجوم

ثالثاً: العصر المتأخر

(الأسرات من ٢١ إلى ٣٠)

- بعد انتهاء حكم رمسيس الثالث ضعفت البلاد بم تقشر) بسبب :
- ضعف الملوك.
- تدخل كهنة آمون بطيبة في شؤون الحكم.
- تعرضت البلاد خلال هذه الفترة للأطماع الخارجية التي انتهت بدخول الإسكندر الأكبر إلى مصر، وبدأت مرحلة جديدة من تاريخ مصر.

(1) صوب ما تحته خط

1. قاد الملك تحتمس الثالث معركة قادش ضد الحيثيين .
 2. تولى الملك رمسيس الثالث الحكم خلفا لأبيه إخناتون.
 3. أقام الملك تحتمس الأول أقدم إمبراطورية في التاريخ.
- (ب) **دلل على صحة العبارة:** «يعد الملك رمسيس الثالث المؤسس الحقيقي للأسرة العشرين».

رابعا علاقة مصر بإفريقيا في الدولة الحديثة والعصر المتأخر

في عصر الدولة الحديثة

- نتيجة اتساع الإمبراطورية زاد النشاط التجاري بين مصر وإفريقيا.
- من أشهر الرحلات التجارية البعثة التي أرسلتها حتشبسوت إلى بلاد بونت والتي صورتها على جدران معبد الدير البحري.
- كما انتشرت بعض الطقوس والعبادات المصرية في المناطق التي ارتبطت مع مصر بعلاقات سياسية وتجارية، وتم بناء بعض المعابد والأعمدة في هذه المناطق على الطراز المصري، وارتدى النبلاء في مملكة كوش ملابس مشابهة لتلك التي كانت ترتديها النخبة المصرية.

في الدراسات الاجتماعية

في العصر المتأخر

- تغيرت العلاقات بين مصر وإفريقيا في العصر المتأخر **دلل** حيث:
- اتسمت بالصراعات والحروب بين مصر وبعض المناطق الإفريقية.

مستتر حاتم عاطف

في عصر الأسرة (٢١)

- فقدت مصر السيطرة على بعض المناطق الإفريقية.

في عصر الأسرة (٢٤)

- دار صراع بين المصريين والكوشيين ما النقالة وانتهى هذا الصراع بـ:
- سيطرة الملك الكوشي على معظم أجزاء مصر.
- أسس الكوشيون الأسرة (٢٥) واستمر احتلالهم لمصر قرابة مائة عام.
- وقد نجح ملوك الأسرة السادسة والعشرين في استعادة استقلال مصر ومد نفوذها بإفريقيا.

تدريبات الدرس الثالث

السؤال الأول أكمل العبارات الآتية بما يناسبها من كلمات:

1. اهتم ملوك الدولة الحديثة بالبعد الإفريقي ووجهوا حملات ورحلات نحو إفريقيا.
2. قامت أول ثورة دينية في مصر القديمة على يد
3. مؤسس الدولة الحديثة في مصر القديمة الملك
4. تمكن الملك أحمس الأول من طرد.....وتطهير أرض مصر
5. بعد طرد الهكسوس، توجه أحمس نحو الجنوب بحملة إلى بلاد
6. أطلق على الموظف الذي يحكم الوحدة الممتدة من نبتة إلى شمال إفريقيا لقب
7. من أشهر المعارك التي خاضها الملك تحتمس الثالث معركة
8. أعاد الملك توت عنخ أمون عاصمة مصر إلى مدينة
9. استكمل الملك رمسيس الثاني ما بدأه والده الملك من مبان.
10. من أشهر المعارك التي خاضها الملك رمسيس الثاني معركة
11. المؤسس الحقيقي للأسرة العشرين هو الملك
12. تم تصوير رحلة حتشبسوت إلى بلاد بونت على جدران معبد

السؤال الثاني اكتب كلمة (صواب) أمام العبارة الصحيحة، وكلمة (خطأ) أمام العبارة غير الصحيحة

1. كان كفاح الملك أحمس ضد الهكسوس كفاحاً مسلحاً. ()
2. كانت عاصمة البلاد أثناء حكم الملك أحمس مدينة طيبة. ()
3. اقتصر اهتمام ملوك الدولة الحديثة على البعد الآسيوي فقط دون الاهتمام بإفريقيا. ()
4. تميزت مصر في عصر الدولة الحديثة بتقدم ملحوظ في كافة المجالات، مما جعلها قوة عظمى ()
5. الملك أحمس الأول هو الذي بدأ الكفاح ضد الهكسوس ونجح في تحرير مصر من احتلالهم. ()
6. أرسلت الملكة حتشبسوت بعثتين تجاريتين إلى بلاد بونت. ()
7. قاد الملك تحتمس الثالث ١٦ حملة عسكرية في آسيا وكان له دور كبير في توسيع الإمبراطورية المصرية. ()
8. أعاد الملك توت عنخ أمون العاصمة إلى طيبة وأعاد لعبادة الإله أمون مكانتها. ()
9. قاد الملك رمسيس الثاني معركة قادش ضد الحيثيين، وانتهت بعقد أول معاهدة سلام في التاريخ. ()
10. تمكن مؤسس الأسرة الكوشية في السودان القديم من السيطرة على معظم مصر وبدأت به الأسرة الـ ٢٥. ()

السؤال الثالث - اختر الإجابة الصحيحة مما بين الأقواس

1. تكونت أول إمبراطورية مصرية في عصر(الدولة القديمة - الدولة الوسطى - الدولة الحديثة - الازمحلل الأول)
2. أرسلت الملكة بعثات تجارية إلى بلاد بونت(حتشبسوت - كليوباترا - نفرتارى - نفرتيتي)
3. اتجه الملك تحتمس الأول بعد استقرار مصر إلى جهة (الجنوب - الشمال - الغرب - الشرق)

4. قام الملك بحملة على بلاد كوش (أحمس - تحتمس الثالث - رمسيس الثاني - توت عنخ آمون)
5. أكثر اهتمامات الملك توت عنخ آمون كانت ممثلة في (المعابد - الانتصارات - الحملات - الإصلاحات)
6. بنى الملك رمسيس الثاني معبدا بأبو سمبل لزوجته الملكة (حتشبسوت - كليوباترا - نفرتارى - نفرتيتي)
7. أعاد العبادة آمون مكانتها (أحمس - توت عنخ آمون - تحتمس الثالث - حتشبسوت)
8. قامت معركة مجدو بهدف (التوسع - التجارة - الحماية - التحالف)

السؤال الرابع لمن تنسب الأعمال التالية...؟

1. بناء معبدين في أبو سمبل، أحدهما له والآخر لزوجته.
2. توسيع السيطرة على المناطق الجنوبية وضم مدينة نبتة إلى حدود مصر.
3. قيادة الحملات العسكرية إلى آسيا وتحقيق انتصارات كبيرة، وإقامة إمبراطورية كبيرة امتدت إلى ما وراء الجندل الرابع.
4. إعادة بناء المعابد وتجديد عبادة الإله آمون بعد فترة من التغيير الديني.
5. قاد الحملات العسكرية ضد الليبيين وأصلح الإدارة الداخلية المصرية.
6. أقامت مسلتين شاهقتين في معبد الكرنك.
7. قاد الحملات العسكرية الكبرى إلى بلاد كوش.
8. هزم شعوب البحر المتوسط في عصر الدولة الحديثة.

السؤال الخامس صوب ما تحته خط

1. اهتم ملوك الدولة الحديثة في مصر بالبعد الأوربي الاجتماعي.
2. بدأت الأسرة (٢٥) في مصر بالملوك الكوشيين وظل احتلالهم مصر قرابة قرنين من الزمان.
3. يعتبر الملك توت عنخ آمون ملك الحرب والسلام.
4. أشهر المعارك التي خاضها رمسيس الثاني معركة مجدو.

السؤال السادس بم تفسر؟

1. أهمية وجود جيش قوى لمصر في عصر الدولة الحديثة..
2. قيام الملك تحتمس الأول بوضع المنطقة من نبتة إلى شمال إفريقيا تحت حكم وحدة واحدة ..
3. يعد تحتمس الثالث صاحب عقلية عسكرية متميزة ..
4. شهرة الملك توت عنخ آمون..
5. أخذ الملك تحتمس الثالث إلى مصر بعض أبناء الأمراء الذين حاربوه.
6. ضعف مصر بعد حكم رمسيس الثالث.

السؤال السابع ما النتائج المترتبة على...؟

1. وجود جيش قوى في عصر الدولة الحديثة.
2. توجه الملك أحمس إلى الجنوب بعد طرد الهكسوس ..

3. معركة قادش في عهد رمسيس الثاني.

السؤال الثامن - قارن بين...؟

1. الملك تحتمس الثالث والملك رمسيس الثاني من حيث أهم الأعمال.
2. الملك رمسيس الثالث وأحمس الأول من حيث العدو الذي واجهوه

السؤال التاسع - دلل تاريخيا على صحة العبارة الآتية:

1. يعتبر الملك رمسيس الثاني ملك الحرب والسلام.
2. اكتشاف مقبرة توت عنخ أمون نقطة تحول في معرفتنا للحضارة المصرية القديمة.

السؤال العاشر ماذا كان يحدث إذا..؟

1. هزم الملك رمسيس الثاني أمام الحيثيين.
2. تمكنت شعوب البحر المتوسط من هزيمة رمسيس الثاني..

تدريبات الكتاب المدرسي (الوحدة الثانية)

السؤال الأول اختر الإجابة الصحيحة مما بين القوسين

1. كان أوسر كاف كبيرا كهنة المعبود (أتون - آمون - أوزوريس - رع)
2. ترجع شهرة الملك أوناس إلى أسباب (عسكرية - اقتصادية - دينية - سياسية)
3. يعد الملك أمنمحات الأول مؤسس الأسرة (الثالثة - الحادية عشرة - الثانية عشرة - العشرين)
4. أول من بدأ النضال الحقيقي ضد الهكسوس هو الملك (تحتمس الأول - سقن رع الثاني - أحمس الأول - سنوسرت الثالث)

السؤال الثاني اكتب كلمة (صواب) أمام العبارة الصحيحة، وكلمة (خطأ) أمام العبارة غير الصحيحة مع تصويب الخطأ.

1. يعد الملك زوسر أول من استطاع تغيير الشكل الهندسي للمقابر الملكية. ()
2. دعا الملك أمنحتب الرابع إلى عبادة الإله آمون. ()
3. نجح ملوك الأسرة السادسة والعشرين في استعادة نفوذ مصر بإفريقيا. ()
4. اقتصر اهتمام الملك أحمس الأول على التوسعات الخارجية. ()

السؤال الثالث أكمل العبارات التالية بما يناسبها من كلمات

1. يبدأ عصر الدولة القديمة بالأسرة
2. أمر الملك خفرع بنحت تمثال
3. حفر الملك سنوسرت الثالث قناة
4. بدأ عصر الاضمحلال الثاني بعد سقوط الأسرة

السؤال الرابع ما المقصود بالمصطلحات التاريخية التالية؟

1. الهكسوس.....
2. الإمبراطورية.....
3. عصر الاضمحلال.....
4. متون الأهرام.....

السؤال الخامس رتب الأحداث التاريخية التالية من الأقدم للأحدث

(كفاح كامس ضد الهكسوس - بناء سد اللاهون - سيطرة الكوشيين على معظم مصر - تأسيس مدينة من نفر) «عاصمة لمصر - ثورة المصريين في أواخر عهد الملك ببلي - الثاني هزيمة شعوب البحر المتوسط على يد رمسيس الثالث»..

السؤال السادس بم تفسر؟

1. تسمية عصر الدولة القديمة بعصر بناء الأهرام...
2. نجاح الهكسوس في غزو مصر..
3. شهرة الملك توت عنخ أمون..
4. اصطحاب تحتمس الثالث أبناء أمراء آسيا إلى مصر.

السؤال السابع ما النتائج المترتبة على ...

1. ازدياد نفوذ كهنة الإله «رع» في نهاية الأسرة الرابعة.
2. معركة قادش بين رمسيس الثاني والحيثيين..

السؤال الثامن دلل على صحة أو خطأ كل عبارة فيما يلي:

1. تشابهت اهتمامات الملك أمنحتب الرابع مع اهتمامات ملوك الدولة الحديثة.
2. اهتم الملك تحتمس الأول بالأمر الداخلي للبلاد.
3. قامت الملكة إياح حسب بدور مهم في طرد الهكسوس من مصر..
4. حكم الهكسوس الوجه القبلي في مصر القديمة.

السؤال التاسع ماذا كان يحدث إذا ..؟

1. كان الملك ببلي الثاني من الملوك الأقوياء.
2. لم ينقل أمنمحات الأول عاصمة مصر إلى أثيت ناوى ..

السؤال العاشر أجب عما يلي:

1. كيف ساهم حفر قناة سيزوستريس في تعزيز العلاقات بين مصر والدول المجاورة ...
2. وضح كيف أثر سد اللاهون على تنظيم وإدارة الموارد المائية والزراعة في مصر..

تدريبات عامة علي الوحدة الثانية

السؤال الأول أكمل العبارات الآتية بكلمات مناسبة

1. اتخذ الملك مينا مدينة.....عاصمة لمصر الموحدة.
2. عرف عصر الدولة القديمة بعصر.....
3. كلف الملك زوسر وزيره بتشييد هرم سقارة المدرج.
4. أرسل الملك سنفرو أسطولا تجاريا لجلب خشب الأرز من
5. أقام الملكسد اللاهون بالفيوم.
6. عقد الملك أقدم معاهدة سلام في التاريخ.
7. قام الملك بـ (١٦) حملة في آسيا لتوطيد النفوذ المصري بها.
8. أزال كهنة الإله حكم آخر ملوك الأسرة الرابعة.
9. انتصر الملك تحتمس الثالث على أمير قادش في معركة
10. أقام الملك سنوسرت الثالث حصنو..... لتأمين الحدود الجنوبية.
11. يبدأ عصر الدولة الوسطى بحكم الأسرة
12. نجح الملك في هزيمة شعوب البحر المتوسط في آسيا.
13. دعا أمنحتب الرابع إلى توحيد الألهة في إله واحد سماه

السؤال الثاني : صوب ما تحته خط

في الدراسات الاجتماعية

1. اتسمت مقابر الملوك في العصر العتيق ببناء هرم مدرج أعلى المقبرة.
2. وصلت حدود مصر الجنوبية في عهد الملك أمنمحات الأول عند الجندل السادس.
3. نجح سنفرو في إسقاط الأسرة الرابعة وأسس الأسرة الفرعونية الخامسة.
4. عرف عصر الدولة الحديثة بعصر الرخاء الاقتصادي.
5. وصل نفوذ الملك تحتمس الأول إلى نهر السند بآسيا.
6. تعد حتشبسوت من أشهر ملوك عصر الدولة القديمة .
7. تربط قناة سيزوستريس البحر الأحمر بالبحر المتوسط عبر خليج العقبة.

السؤال الثالث : اكتب ما تشير إليه كل عبارة من العبارات التالية

1. القناة المائية التي حضرت في عصر الدولة الوسطى التريبط بين البحرين الأحمر والمتوسط.
2. أحد بلاد إفريقيا وأرسل إليها منتوحتب الثاني بعثة تجارية عبر الصحراء.
3. مجموعة نصوص دينية نقشت بالخط الهيروغليفي على جدران الأهرام.
4. المدينة الجديدة التي اتخذها الملك أمنمحات الأول عاصمة للبلاد.
5. معركة خاضها رمسيس الثاني انتهت بعقد أول معاهدة سلام في التاريخ.

6. العاصمة الموحدة لمصر في عهد الملك منتوحتب الثاني.

7. المدينة التي اتخذها الهكسوس عاصمة لمصر.

8. من أشهر الحصون التي شيدها سنوسرت الثالث عند الجندل الثاني.

السؤال الرابع اكتب كلمة (صواب) أمام العبارة الصحيحة، وكلمة (خطأ) أمام العبارة غير الصحيحة مع التصويب

1. عرف المصريون القدماء تشييد الأهرامات في العصر العتيق. ()

2. اهتم الفنان المصري بنحت التماثيل الملكية لاعتقاده في قدسية الملك. ()

3. أرسل الملك سنفرو حملات لسيناء لاستخراج النحاس والفيروز. ()

4. عقد الملك نعر مر أقدم معاهدة سلام في التاريخ. ()

5. يشير تمثال أبو الهول إلى القوة والحكمة. () ()

6. شيّد الملك سنفرو معابد الشمس المكشوفة في الجيزة.

7. تعد نصوص الأهرام أحد المصادر التاريخية المعبرة عن المعتقد الديني عند المصريين القدماء. ()

8. قام الرحالة (حر - خوف) بالعديد من الرحلات الاستكشافية إلى إفريقيا في عصر الدولة الوسطى. ()

9. نجح الملك سقنن رع في طرد الهكسوس وتوحيد البلاد. ()

10. أخذ الملك تحتمس الثالث بعض أبناء أمراء آسيا إلى مصر لينشئوا نشأة مصرية. ()

11. اهتم الملك منتوحتب الثاني بتجميل مدينة (من نفر). ()

السؤال الخامس اختر الإجابة الصحيحة مما بين القوسين :

1. يدل بناء المصريين للأهرامات على تفوقهم في علمي (الطب والهندسة - الفلك والصيدلة - الهندسة والعمارة - الفلك والبيطرة)

2. أقام الملك أوسر كاف معابد الشمس المكشوفة في..... (دهشور - سقارة - أبي صير - غرب الأقصر)

3. عرف عصر الدولة القديمة (عصر بناء الأهرام - عصر المجد الحربي - عصر الرخاء الاقتصادي - عصر ما قبل الأسرات)

4. من الدول الإفريقية التي أخذت شعار الصقر من ملوك مصر الفرعونية (النيجر - بنين - مدغشقر - أوغندا)

5. أسس الملك أوسر كاف الأسرة. (الثالثة - الرابعة - الخامسة - السادسة)

6. تفككت وحدة البلاد في أواخر الأسرة السادسة في عهد الملك..... (سبك نفر - أمنمحات الأول - بيبي الثاني - منتوحتب الثاني)

7. أقام الملك مقاييس النيل عند الجندل الثاني (نعرمر - أحمس الأول - أمنمحات الثالث - سنفرو)

8. نجح الملك في قطع الإمدادات القادمة من أرض كوش إلى الهكسوس. (سنفرو - توت عنخ آمون - كامس - رمسيس الثاني)

9. أرسل الملك بعثة تجارية إلى بلاد بونت عبر الصحراء. (أوسر كاف - سنفرو - منتوحتب الثاني - مينا)

10. آخر حكام الأسرة الثانية عشرة (الملك سنفر و - الملك أيسماتيك - الملكة نفر تاري - الملكة سبك نفر و)

السؤال السادس رتب الأحداث التاريخية الآتية من الأقدم إلى الأحدث

- ثورة إخناتون الدينية - بناء سد اللاهون - بناء مدينة أثيت تاوى - بناء مدينة من نفر - بناء الهرم المدرج بسقارة)
- (بناء هرم ميدوم - حفر قناة سيزوستريس - طرد الهكسوس من مصر - كتابة نصوص الأهرام)

السؤال السابع انسب كل شخصية من الشخصيات الآتية أسماؤهم إلى العصر الذي ينتمون إليه

سبك نفر و.	أحمس الأول.	
إيمو حتب.	كامس.	
أوناس.	أمنمحات الأول.	
تحتمس الثالث.	أمنحتب الرابع.	
سنفر و.	مينا.	

السؤال الثامن إلى من تنسب الأعمال الآتية:

1. قام بتوحيد مصر وأسس مدينة من - نفر و.
2. أسس الأسرة الرابعة.
3. أقام علاقات تجارية مع فينيقيا في عصر الدولة القديمة.
4. أهد كهنه رع استطاع الوصول للحكم وأسس الأسرة الخامسة.
5. آخر ملوك الأسرة الخامسة وينسب له كتابة نصوص الأهرام.
6. انهارت سلطة الدولة في عهده وبسببه شهدت ثورة عارمة.
7. بنى مدينة (أثيت تاوى).
8. أسس الأسرة الثانية عشرة.
9. وصلت حدود مصر في عهده إلى سمنا عند الجندل الثاني.
10. سمت نفسها على اسم الإله (سبك).
11. أقام سد عند مدخل بحيرة مور موريس.
12. قام بطرد الهكسوس . من مصر صر.
13. انتصر على شعوب البحر المتوسط في معركة مجدو.
14. تم اكتشاف مقبرته كاملة الكنوز عام 1922م.
15. عقد أول معاهدة سلام في التاريخ.

السؤال التاسع بم تفسر ..؟

1. يطلق على العم العصر العتيق عصر البناء والتأسيس.
2. سمي عصر صر الدولة القد القديمة . بعصر بناء الأهرام ..

3. لقب الملك سنfro بالملك المحبوب..
4. قيام المصريين بثورة عارمة في نهاية الأسرة السادسة.
5. تعد فترة حكم منتوحتب الثاني بداية مجد الأسرة الحادية عشرة.
6. يرجع الفضل في نهضة البلاد أثناء الدولة الوسطى إلى أمنمحات الأول.
7. أقام أمنمحات الأول حصون على الحدود الغربية للدلتا..
8. حفر سنوسرت الثالث قناة سيزوستريس..
9. بناء أمنمحات الثالث لسد اللاهون ..
10. وقوع مصر تحت سيطرة الهكسوس في أواخر الأسرة الثانية عشرة ..
11. نقل الملك أمنمحات الأول عاصمة البلاد من طيبة إلى أثيت تاوى ...
12. تعتبر الملكة حتشبسوت من أعظم ملكات مصر القديمة ..
13. شهرة الملك توت عنخ أمون ..

السؤال العاشر ما النتائج التي ترتبت على ...؟

1. اهتمام ملوك العصر العتيق بتحقيق الأمن والاستقرار.
2. اهتمام ملوك الدولة القديمة ببناء الأهرامات.
3. اعتقاد المصريين القدماء في تقديس الملك.
4. ازدياد نفوذ كهنة الإله رع في نهاية الأسرة الرابعة..
5. حفر الملك سنوسرت الثالث قناة سيزوستريس..
6. بناء الملك أمنمحات الثالث لسد اللاهون.
7. ازدياد نفوذ حكام الأقاليم في نهاية الأسرة السادسة ..
8. تأثر الكونغو بالحضارة المصرية في عصر الدولة القديمة ..
9. تأثر بعض دول غرب إفريقيا بالحضارة المصرية القديمة.
10. بناء تحتمس الثالث أسطولا بحريا قويا.
11. انتصار تحتمس الثالث على بلاد كوش في حملته السابعة عشرة.
12. معركة مجدوبين تحتمس الثالث وشعوب البحر المتوسط.
13. عقد رمسيس الثاني أول معاهدة سلام في التاريخ..

السؤال الحادي عشر دلل تاريخيا على صحة كل عبارة من العبارات التالية

1. اهتمام ملوك العصر العتيق بعمارة المقابر..
2. براعة المصري بعصر الدولة القديمة في فن النحت..

الوحدة الثالثة : الدرس الاول

نظم الغابات في افريقيا (الغابات المدارية المطيرة وغابات البحر المتوسط)

خلق الله سبحانه وتعالى الأرض وما عليها بنظام محكم ودقيق وسخرها للإنسان، وتستمر الحياة على كوكب الأرض من خلال سلسلة من التحولات والتفاعلات بين عناصر النظام البيئي

أولا : النظام البيئي

يمثل النظام البيئي منطقة جغرافية متكاملة تتكون من :

- **مكونات حية**، مثل: النباتات والحيوانات والكائنات الدقيقة كالفطريات والبكتيريا وغيرها.
- **مكونات غير حية** مثل : المياه وعناصر المناخ (الحرارة والرطوبة والرياح والأمطار) والتربة والتضاريس وغيرها.

تتفاعل هذه المكونات مع بعضها وفق نظام دقيق كائنات دقيقة للحفاظ على التوازن البيئي واستدامة الحياة.

مما سبق يمكننا تعريف النظام البيئي بأنه :

ما المقصود بالنظام البيئي ؟

منطقة جغرافية متكاملة تتكون من كائنات حية ومكونات غير حية، تتفاعل مع بعضها، وفق نظام دقيق ومتوازن للحفاظ على استدامة الحياة

أنواع النظم البيئية

يمكن تقسيم النظم البيئية إلى أنواع مختلفة لاحظها في الشكل التالي:

النظم البشرية	النظم المائية	النظم الأرضية (البرية)
<ul style="list-style-type: none"> • (مثل) • المناطق العمرانية. • الأراضي الزراعية. 	<ul style="list-style-type: none"> • (مثل) • النظم البيئية للمياه العذبة. • النظم البيئية للمياه المالحة. 	<ul style="list-style-type: none"> • (مثل) • الغابات • الصحاري. • الحشائش.

يتفاوت حجم النظم البيئية في العالم؛ إذ نجد نظاما بيئية صغيرة المساحة مثل **بركة المياه**، ونظاما أخرى أكبر في مساحتها مثل نظام الغابات المدارية المطيرة، ويعد الغلاف الحيوي للأرض أكبر النظم البيئية.

التوازن البيئي

ما المقصود بالتوازن البيئي؟

حالة من الاستقرار تحدث داخل النظم البيئية عبر التفاعل بين مكوناتها الحية وغير الحية. مما يمنع حدوث تغييرات جذرية وغير طبيعية فيها

خلق الله (سبحانه وتعالى) كل النظم البيئية في حالة توازن واستقرار، ولكن قد يحدث اختلال بالنظام البيئي لعدة أسباب، ويمكن تصنيف **هذه الأسباب إلى:**

أسباب اختلال التوازن البيئي

أسباب بشرية

- مثل :- إزالة الغابات
- الرعي الجائر
- التوسع العمراني
- استخدام المواد الكيماوية والمبيدات الحشرية
- الحروب.
- التلوث المائي والهوائي

أسباب طبيعية

- مثل :- الزلازل
- الأعاصير.
- الثورانات البركانية.
- الحرائق الطبيعية.

ثانيا : النظم البيئية في إفريقيا

تتنوع النظم البيئية الطبيعية في قارة إفريقيا؛ فمنها **النظم الأرضية والنظم المائية**، وسوف نتعرف خصائص كل نظام والأخطار التي يتعرض لها، ويوضح الشكل التالي بعض تلك النظم بعض النظم البيئية في قارة إفريقيا

النظم البيئية المائية

النظم البيئية للمياه
العذبة
النظم البيئية للمياه
المالحة

النظم البيئية الأرضية

الغابات
الحشائش
الصحاري

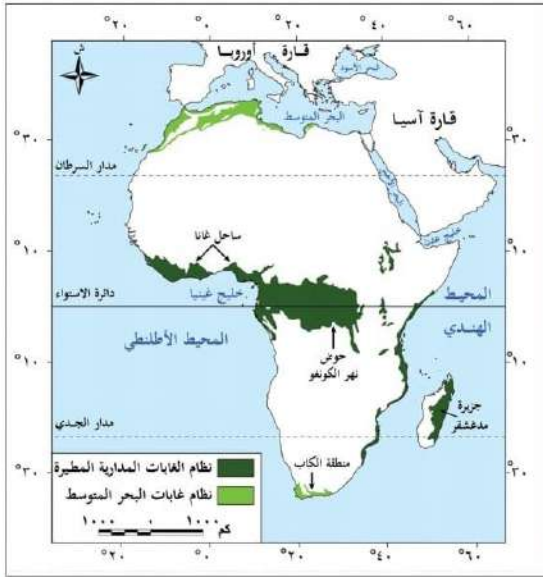
النظم البيئية الأرضية

تتعدد أشكال النظم البيئية الأرضية، ومنها:

أولا: نظام الغابات المدارية المطيرة (الاستوائية)

ما المقصود بالغابة ؟

مساحة من الأرض تزيد عن خمسة آلاف متر مربع وتنمو فيها أشجار بأطوال لا تقل عن خمسة أمتار.



يعد نظام الغابات المدارية المطيرة من أكثر النظم البيئية تنوعا فهو

غنى بالتنوع الحيوي **دلل**؟ حيث يحتوى على آلاف الأنواع من النباتات

والحيوانات.

الموقع الفلكي والجغرافي

نستنتج من الخريطة المقابلة أن موقع نظام الغابات المدارية المطيرة

كما يلي:

في الدراسات الاجتماعية

الموقع الفلكي ■ يمتد في قارة إفريقيا بين دائرتي عرض ١٠ شمالاً و ١٠ جنوباً.

■ وسط القارة بشمال حوض نهر الكونغو

■ غرب القارة بساحل **غانا** .

■ وبعض المناطق البعيدة نسبياً عن دائرة الاستواء.

■ كما في الجزء الشرقي من جزيرة **مدغشقر**.

الموقع الجغرافي

ما المقصود ب...؟

المدى الحرارى السنوى الفرق بين متوسط درجة الحرارة بالنسبة لأعلى شهور السنة وأدنى شهور السنة حرارة .

الرطوبة النسبية : نسبة كمية بخار الماء الموجودة في الهواء بالنسبة إلى كمية بخار الماء التي يستطيع الهواء أن يحملها .

الخصائص المناخية

يتسم مناخ نظام الغابات المدارية المطيرة بـ:

- المطر الغزير و ارتفاع درجة الحرارة طوال العام **ما النتائج** .
- ترتب على ذلك انخفاض المدى الحرارى السنوى
- انخفاض الضغط الجوى **بم تفسر**؟ بسبب:

صعود الهواء إلى أعلى وسكون حركة الرياح نسبيا وارتفاع الرطوبة النسبية بسبب كثرة التبخر.

الخصائص النباتية

تتميز الغابات المدارية المطيرة بأنها:

- غابات كثيفة الأشجار، ومتشابكة الأغصان **ما النتائج** أدى ذلك إلى منع الضوء من الوصول إلى أرض الغابة، لذلك تكثر بها النباتات المتسلقة والطفيلية.
- ينمو بها العديد من الأشجار منها **الماهوجني والأبنوس والمطاط والكاكاو والموز والمانجو**.

الحيوانات

- تتميز الغابات المدارية المطيرة بكثرة الحيوانات **دلل**؟ حيث يعيش بها العديد من الحيوانات، مثل: القردة والتماسيح والتمور والأفاعي والحشرات مثل النمل الأبيض.
- وتندر بها الحيوانات الضخمة أكلة العشب **بم تفسر**؟ بسبب



التربة

صعوبة تحركها بين أشجار الغابة.

- تتسم تربة الغابات المدارية المطيرة في معظمها **باللون الأحمر (بم تفسر)**؟ لأنها غنية بأكاسيد الحديد، وفقيرة في الأملاح المعدنية القابلة للذوبان
- وبالرغم من ذلك تنمو بها النباتات والأشجار الكثيفة **بم تفسر** بسبب غزارة الأمطار وارتفاع درجة الحرارة التي تساعد على سرعة التفاعلات الكيميائية وتحلل المواد العضوية.

أهمية الغابات المدارية المطيرة

(1) الأهمية الاقتصادية.

تكمُن أهمية الغابات المدارية المطيرة في أشجارها ذات القيمة الاقتصادية **بم تفسر** لأنها:

- تعد مصدرا للعديد من المواد الخام **دلل** : حيث تدخل في عدة صناعات مثل صناعة الأدوية والصناعات الخشبية والمطاط.

■ مصدر مهم للغذاء والوقود لعدد كبير من سكان العالم. لها أهمية سياحية كبيرة دلل فهي مقصد لعدد كبير من السائحين.

(2) الأهمية البيئية

للغابات المدارية المطيرة أهمية بيئية كبيرة **بم تفسر** ، لأنها :

- تحافظ على التوازن البيئي.
- تعمل على تنقية البيئة من التلوث **دلل** حيث تشير الدراسات الحديثة إلى أن غابات حوض نهر الكونغو تمتص انبعاثات الكربون العالمية بكمية أكبر من تلك الكمية الصادرة عن القارة الإفريقية بأكملها ، كما تنتج كميات كبيرة من الأوكسجين.

فكر وأجب

(1) اكتب ما تشير إليه العبارتان الآتيتان:

1. الفرق بين متوسط درجة الحرارة بالنسبة لأعلى شهور السنة وأدنى شهور السنة حرارة.
2. منطقة جغرافية متكاملة تتكون من كائنات حية ومكونات غير حية ، تتفاعل مع بعضها وفق نظام دقيق و متوازن للحفاظ على استدامة الحياة .

(ب) بم تفسر ...؟

1. الأهمية الاقتصادية للغابات المدارية المطيرة.
2. تندر بالغابات المدارية المطيرة الحيوانات الكبيرة آكلة العشب.

في الدراسات الاجتماعية

نظام غابات البحر المتوسط

يعد نوعاً مميزاً من الأنظمة البيئية مناخياً وحيوياً حيث يوجد في المناطق ذات مناخ البحر المتوسط:

الموقع الفلكي والجغرافي

نستنتج من الخريطة المقابلة أن موقع غابات البحر المتوسط كما يلي:

الموقع الفلكي

- يمتد نظام غابات البحر المتوسط حول سواحل البحر المتوسط وعلى السواحل الغربية للقارات بين دائرتي عرض ٣٠ و ٤٥ شمالاً وجنوباً.

الموقع الجغرافي

يوجد هذا النظام في قارة إفريقيا

- على طول الساحل الشمالي الغربي للقارة.
- في منطقة الكاب في أقصى جنوب غرب القارة.



الخصائص المناخية

يتميز نظام غابات البحر المتوسط بأنه:

- حار جاف في فصل الصيف.
- دافئ ممطر في فصل الشتاء.
- نقل كمية الأمطار الساقطة على ساحل البحر المتوسط في قارة إفريقيا كلما اتجهنا شرقا.
- يعد فصل الشتاء فصل النمو الحقيقي للنباتات **بم تفسر** بسبب سقوط الأمطار واعتدال الحرارة.

الخصائص النباتية

تتسم أشجار غابات البحر المتوسط بأنها:

- متوسطة إلى قصيرة الطول (من ٥ - ٢٠ مترا).
- دائمة الخضرة طوال العام بم تفسر لأنها تتكيف مع الظروف المناخية من خلال جذورها العميقة.
- أوراقها صغيرة الحجم مغطاة بطبقة شمعية **بم تفسر** لتقليل الفاقد بالنتح.
- من أشهر هذه الأشجار **الأرز والصنوبر والبلوط الفليني والزيتون والمالح والعنب والتين.**



أشجار غابات البحر المتوسط

الحيوانات

تعيش في غابات البحر المتوسط مجموعة من الحيوانات مثل:

- الأغنام - الماعز - الثعالب - الذئاب. الدراسات الاجتماعية
- تكثر الطيور بشكل واضح مثل النورس
- بالإضافة للقوارض مثل: الفئران والسناجب

التربة

- تقسم تربة غابات البحر المتوسط بتعدد ألوانها ما بين الأحمر والبنّي والأسود **بم تفسر** بسبب تعدد مكوناتها المعدنية والعضوية وظروف تكوينها.
- تتسم بتربتها الخصبة الصالحة للزراعة.

أكد فهمك

يختلف لون التربة تبعاً لمكوناتها ، فمثلاً :

- التربة السوداء : تربة خصبة لارتفاع نسبة المواد العضوية المتحللة .
- التربة الحمراء : غنية بأكاسيد الحديد
- التربة البنية : ترتفع بها نسبة المواد العضوية غير مكتملة التحلل
- التربة البيضاء : ترتفع بها نسبة السيليكا والمواد الجيرية .

أهمية غابات البحر المتوسط

تعد غابات البحر المتوسط ذات أهمية اقتصادية كبيرة **بم تفسر** لأنها :

الأهمية الاقتصادية :

- مصدر رئيسي للنباتات العطرية والطبية.
- تعد مصدرا للغذاء حيث إنتاج الزيتون والمالح والعنب والتين.
- يربى فيها الأغنام والماعز.

لها **أهمية سياحية** كبيرة **بم تفسر** لأنها تعد مناطق للاستجمام والسياحة البيئية والصيد.

الأهمية البيئية : تساعد على امتصاص كميات كبيرة من الكربون وتحسين جودة الهواء.

فكر وأجب

(1) أكمل العبارتين الآتيتين بكلمات مناسبة :

1. تسقط الأمطار على غابات البحر المتوسط في فصل
2. تنمو غابات البحر المتوسط بجنوب غرب قارة إفريقيا في.....

(ب) بم تفسر ...؟

1. تعد مناطق غابات البحر المتوسط مهمة للاستجمام والسياحة البيئية.
2. يعد فصل الشتاء فصل النمو الحقيقي للأشجار غابات البحر المتوسط

ثانيا : الاخطار التي تواجه الغابات في قارة افريقيا

على الرغم من أن قارة إفريقيا أقل القارات في الانبعاثات الحرارية ؛ فإنها الأكثر عرضة لتأثير التغير المناخي في العالم **ما النتائج** ، مما أدى إلى :

- تهديد التنمية المستدامة في القارة.
- نقص كبير في كميات الأمطار.
- ارتفاعات واضحة في درجات الحرارة.
- زيادة معدلات الجفاف والتصحر.

من الأخطار التي تواجه نظم الغابات في إفريقيا ما يلي:

إزالة الغابات

- حيث يتم قطع أشجار الغابات **بم تفسر** لـ
- بيع أخشابها واستخدامها كوقود.
- تحويل أرض الغابات إلى أرض زراعية.

وننتج عن ذلك : تسجيل قارة إفريقيا أعلى معدل خسارة في مساحة

الحرائق

تحدث حرائق الغابات **بم تفسر** - بسبب التغير المناخي.

مثل ارتفاع درجة الحرارة وقد بلغت جملة مساحات الغابات المحترقة في قارة إفريقيا في الفترة من ٢٠٠١ - ٢٠١٨م أكثر من ثلثي المساحات

الجفاف

المحترقة في العالم.

تتعرض غابات البحر المتوسط في قارة إفريقيا للعديد من حالات الجفاف **بم تفسر**

تفسر بسبب قلة سقوط الأمطار في بعض السنوات

مما يؤدي إلى زيادة موت الأشجار وتدهور التربة.

الانقراض

تتعرض أنواع كثيرة من الحيوانات بغابات إفريقيا لخطر الانقراض **بم تفسر**

بسبب :

التغير المناخي - الصيد الجائر - التوسع الزراعي والعمري

مما يؤدي إلى اختلال النظام البيئي.

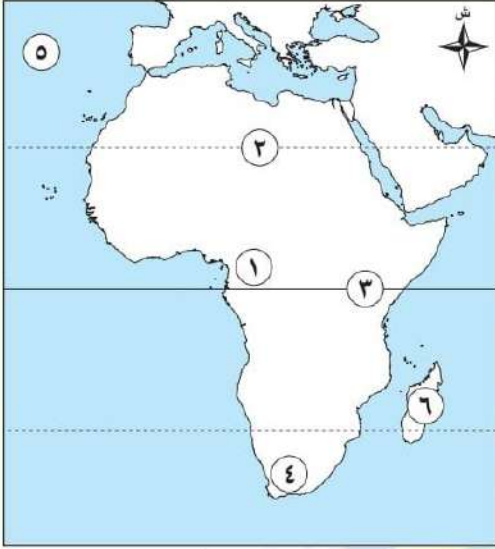
في الدراسات الاجتماعية

اعداد /

مستتر حاتم عاطف



تدريبات الدرس الأول



السؤال الأول لاحظ الخريطة وأكتب مدلول الأرقام

- 1- غابات
- 2- مدار
- 3- دائرة
- 4- غابات
- 5- المحيط
- 6- جزيرة

السؤال الثاني أكمل العبارات الآتية بما يناسبها من كلمات

- 1- يتكون النظام البيئي من مكونات ومكونات
- 2- تنقسم النظم البيئية إلى نظم أرضية ونظم ونظم
- 3- توجد نظم بيئية صغيرة المساحة مثل
- 4- تتمثل النظم المائية في الأراضي الرطبة
- 5- ينتشر في ساحل غانا غرب القارة الغابات
- 6- من الأشجار التي تنتشر في الغابات المدارية المطيرة
- 7- من الحيوانات المنتشرة بالغابات المدارية رية المطيرة
- 8- تعرف تربة الغابات المدارية المطيرة بالتربة
- 9- تدخل أشجار الغابات المدارية المطيرة في عدة صناعات مثل
- 10- يتميز نظام غابات البحر المتوسط بأنه في فصل الصيف.
- 11- من أشجار غابات البحر المتوسط

السؤال الثالث ما المقصود بـ؟

- 1- الغاية
- 2- المدى الحراري السنوي
- 3- الرطوبة النسبية

السؤال الرابع اكتب كلمة (صواب) أمام العبارة الصحيحة وكلمة (خطأ) أمام العبارة غير الصحيحة

- 1- تتفاعل مكونات النظام البيئي مع بعضها وفق نظام دقيق. ()
- 2- يتفاوت حجم النظم البيئية في العالم. ()
- 3- توجد نظم بيئية كبيرة المساحة مثل الغابات الاستوائية. ()

- 4- تتنوع النظم البيئية فى قارة إفريقيا فمنها النظم الأرضية والنظم المائية. ()
- 5- تنتشر غابات البحر المتوسط فى جزيرة مدغشقر. ()
- 6- تتميز الغابات المدارية المطيرة بأنها غابات قليلة الأشجار. ()
- 7- تنتج غابات حوض نهر الكونغو كميات قليلة من الأكسجين. ()
- 8- تعد غابات البحر المتوسط نوعا من الأنظمة البيئية الأرضية. ()
- 9- تزداد كمية الأمطار الساقطة على البحر المتوسط فى قارة إفريقيا بصفة عامة. ()
- 10- تساعد غابات البحر المتوسط على احتجاز كميات كبيرة من الكربون وتحسين جودة الهواء ()
- 11- تسجل قارة إفريقيا أعلى معدل خسارة فى مساحة الغابات على مستوى العالم. ()

السؤال الخامس اختر الإجابة الصحيحة مما بين الأقواس

- 1- يتكون النظام البيئي من مكونات حية مثل(المياه - المعادن - التربة - النباتات)
- 2- أحد الأسباب الطبيعية لحدوث اختلال في التوازن البيئي(الثورات البركانية - الرعي الجائر - التوسع العمراني - الحروب الحديثة)
- 3- من أشجار الغابات المدارية المطيرة(المطاط - الزيتون - الموالح - العنب)
- 4- توجد الغابات المدارية المطيرة بساحل غرب القارة.(غانا - موريتانيا - مالي - الصومال)
- 5- يمتد نظام غابات البحر المتوسط فى العالم على الجانب للقارات.(الشرقي - الغربي - الشمالي - الجنوبي)
- 6- أي من الأنظمة التالية ينتمى إلى النظم البيئية المائية ؟(نظام حشائش السافانا - نظام حشائش الإستبس - الغابات المدارية المطيرة - النظم البيئية للمياه العذبة)
- 7- تعد أشجار البحر المتوسط ذات أهمية اقتصادية وغذائية كبيرة مثل(الماهوجني - الأبنوس - المطاط - الزيتون)
- 8- تعد غابات البحر المتوسط مراعى طبيعية لـ(الأغنام - الطيور - التماسيح - النمر)

السؤال السادس - اكتب ما تشير إليه العبارات الآتية.

- 1- غابات تمتص نسبة كبيرة جدا من انبعاثات الكربون العالمية كل عام.
- 2- غابات توجد فى منطقة الكاب أقصى جنوب غرب القارة الإفريقية.
- 3- أشجار متوسطة إلى قصيرة الطول ودائمة الخضرة طوال العام.

السؤال السابع صوب ما تحته خط في العبارات التالية :

- 1- النظام البيئي منطقة متكاملة تتكون من كائنات حية منها التربة وعناصر المناخ.
- 2- تقع نظم غابات البحر المتوسط بين دائرتي عرض ١٠ - ١٠ شمال وجنوب دائرة الاستواء.
- 3- تتميز تربة الغابات المدارية المطيرة باللون الأخضر.
- 4- تسقط الأمطار طوال العام فى مناطق نظام غابات البحر المتوسط.
- 5- يتميز نظام غابات البحر المتوسط بأنه بارد جاف فى فصل الشتاء.

- 6- يوجد نظام غابات البحر المتوسط على طول الساحل الشمالي الشرقي لقارة إفريقيا.
- 7- تعد قارة إفريقيا أكثر القارات في الانبعاثات الحرارية.
- 8- تمثل حرائق الغابات في إفريقيا ثلث المساحات المحترقة في العالم.

السؤال الثامن إلى أي النظم البيئية تنتمي المناطق الآتية ...

- 1- الجزء الشرقي من جزيرة مدغشقر
- 2- ساحل غانا غرب القارة
- 3- شمال غرب قارة إفريقيا.
- 4- منطقة الكاب.

السؤال التاسع بم تفسر ...؟

- 1- حدوث اختلال في النظام البيئي.
- 2- يتسم نظام الغابات المدارية المطيرة بانخفاض الضغط الجوي وارتفاع الرطوبة.
- 3- كثرة النباتات المتسلقة والطفيلية في الغابات الاستوائية .
- 4- تندر الحيوانات الضخمة في الغابات المدارية المطيرة.
- 5- تعرف تربة الغابات المدارية المطيرة بالتربة الحمراء.
- 6- أهمية أشجار الغابات المدارية المطيرة الاقتصادية ..
- 7- تنقسم أشجار غابات البحر المتوسط بأنها أشجار دائمة الخضرة طوال العام..

في الدراسات الاجتماعية

- 8- قطع الأشجار بقارة إفريقيا.
- 9- تعد قارة إفريقيا أكثر قارات العالم خسارة للغابات من الحرائق..
- 10- تعرض غابات البحر المتوسط في إفريقيا للجفاف..
- 11- تغطي طبقة من الشمع أوراق الأشجار في نظام غابات البحر المتوسط..
- 12- تعرض أنواع كثيرة من الحيوانات بغابات إفريقيا للانقراض..

السؤال العاشر ما النتائج المترتبة على..؟

- 1- يتسم نظام الغابات المدارية المطيرة بالمطر الغزير وارتفاع الحرارة ...
- 2- ارتفاع معدلات التبخر في الغابات الاستوائية ..
- 3- تعد قارة إفريقيا الأكثر تعرضا لتأثير التغير المناخي في العالم...
- 4- تعرض أنواع كثيرة من الحيوانات بغابات إفريقيا للانقراض..
- 5- كثافة الأشجار في الغابات المدارية المطيرة ..
- 6- التنوع الحيوي لغابات البحر المتوسط.
- 7- تعرض غابات البحر المتوسط للعديد من حالات الجفاف...

السؤال الحادي عشر دليل على صحة العبارات الآتية:

- 1- تعددت أنواع الحيوانات التي تعيش في الغابات المدارية المطيرة ..
- 2- تعد أشجار الغابات المدارية المطيرة ذات أهمية سياحية ..
- 3- للغابات المدارية المطيرة أهمية بيئية كبيرة ...
- 4- يؤثر التغير المناخي على نظام الغابات المدارية المطيرة في قارة إفريقيا ..
- 5- تتعدد أشكال الحيوانات التي تعيش في غابات البحر المتوسط ..

سلسلة
المتفوق

في الدراسات الاجتماعية

اعداد /
مستتر حاتم عاطف

الدرس الثاني

نظم الحشائش (الحارة والمعتدلة) والصحاري الحارة في إفريقيا

كلما ابتعدنا شمالاً أو جنوباً عن الغابات المدارية المطيرة يظهر نظام بيئي آخر مختلف يتميز بتنوعه البيولوجي الذي يدل على قدرة وإبداع الله (عز وجل) وهو **نظام حشائش السافانا**.

أولاً نظام الحشائش الحارة (السافانا)

ما المقصود بحشائش السافانا؟

غطاء نباتي كثيف من الحشائش تتداخل معها أشجار متنوعة تزداد كثافتها كلما اقتربنا من الغابات المدارية المطيرة

1- الموقع

الموقع الجغرافي

- يمتد في شمال وجنوب وشرق الغابات المحيط المدارية المطيرة.
- يقع في بيئة انتقالية بين الغابات المدارية المطيرة والصحاري الحارة.

الموقع الفلكي

- يمتد بين دائرتي عرض 10 - 18 شمال وجنوب دائرة الاستواء.

2- الخصائص المناخية

صيفاً

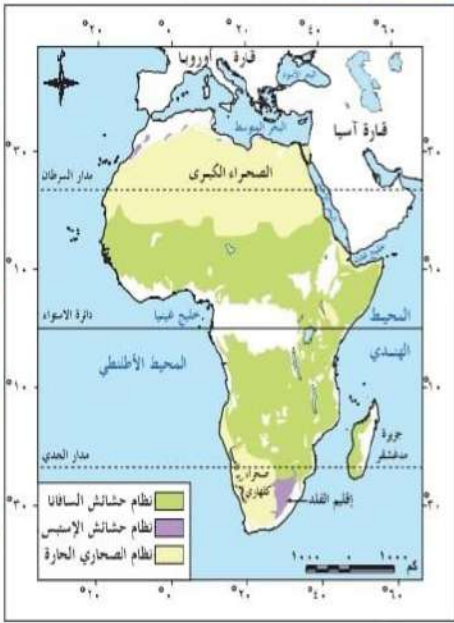
- ارتفاع درجات الحرارة بشكل ملحوظ خاصة في فصل الصيف أعلى

من نظام الغابات المدارية المطيرة **بم تفسر** بسبب انخفاض كثافة النباتات في حشائش السافانا عن الغابات المدارية المطيرة.

- سقوط الأمطار الصيفية التي تختلف كميتها وفترة سقوطها من مكان لآخر **ما النتائج** ، مما يؤدي إلى تدرج حشائش السافانا في الطول.

شتاءً

- تميل درجة الحرارة إلى الاعتدال.



لذلك فالمدى الحراري السنوي بها مرتفع.

ما المقصود بالمدى الحراري السنوي ؟

الفرق بين متوسط درجة الحرارة بالنسبة الأعلى شهور السنة وأدنى شهور السنة حرارة.

3. الخصائص النباتية

تتدرج حشائش السافانا في الطول فنجد:

السافانا الفقيرة

- توجد بالقرب من نظام الصحاري الحارة، وهي حشائش قصيرة الطول.

السافانا المكشوفة

- هي حشائش طويلة ومتوسطة الطول وتقل بها الأشجار.

السافانا الغنية (البستانية)

- توجد بالقرب من الغابات المدارية المطيرة وهي حشائش طويلة تتخللها الأشجار كأشجار السنط.

فكر وأجب

(1) أكمل العبارات الآتية بما يناسبها من كلمات:

- 1- تعد حشائش السافانا بيئة انتقالية بين..... و.....
- 2- من أشجار السافانا الغنية
- 3- توجد السافانا الفقيرة بالقرب من
- 4- تتنوع بيئة نظام حشائش السافانا بسبب اختلاف كمية

(ب) ما المقصود بحشائش السافانا ؟ .

4. الحيوان

يطلق على نظام حشائش السافانا (**حديقة حيوان طبيعية**) **بم تفسر** حيث تعيش في بيئة السافانا مجموعة من الحيوانات

- أكلة الحشائش مثل الفيل الإفريقي والغزلان والزرافات ووحيد القرن والنعام والجاموس البري والحمار الوحشي.
- أكلة اللحوم مثل الأسود والنمور والضباع.



5. التربة

- تتنوع التربة في نظام حشائش السافانا.
- تتسم بلونها الأسود لثرائها بالمكونات العضوية.
- تصلح لزراعة الحبوب.

6- أهمية حشائش السافانا

تمثل مصدرا رئيسيا لغذاء الإنسان **دليل حيث:**

- تربى فيها الماشية والتي تعد ثروة حيوانية برية غنية .
- يستغل نظام السافانا لإنتاج بعض المحاصيل مثل القطن والذرة والبن وقصب السكر.

7- الاخطار التي تواجه نظام حشائش السافانا

- هناك العديد من الأخطار التي تعرض نظام السافانا للتدهور وتؤثر سلبيًا على التوازن البيئي، ومنها :
- بعض الأنشطة البشرية** ، مثل: تجريف التربة والرعي الجائر والصيد الجائر وسوء إدارة أنشطة التعدين وغيرها.
- أخطار طبيعية**، مثل:
- زيادة الأملاح في التربة.
- تجريف التربة طبيعيا **بم تفسر** بسبب سقوط الأمطار بغزارة في فصل الصيف.
- التعرض لموجات الجفاف.
- تعرض مساحات واسعة من الأراضي الإفريقية لموجات التصحر **ما النتائج** ، أدى إلى تدهور التربة وموت النباتات
- حدوث الفيضانات في بعض المناطق وتأتي قارة إفريقيا في المرتبة الثانية بين أكثر المناطق تضررا من

فكر واجب

(1) صوب ما تحته خط

- 1- تتميز تربة حشائش السافانا بغناها بالمواد **الكيميائية**.
 - 2- تحتل قارة إفريقيا المرتبة **الأولى** بين أكثر المناطق تضررا من الفيضانات في العالم.
- (ب) **دليل** : تعد حشائش السافانا مصدرا رئيسيا لغذاء الإنسان..

ثانيا : نظام الحشائش المعتدلة (الاستبس)

موقعها

- تمتد في المناطق ذات المناخ المعتدل على مدار السنة، وتمثل في:

شمال القارة:

- تشغل مساحة قليلة بين نظام غابات البحر المتوسط في الشمال وبين نظام الصحاري الحارة في الجنوب.

جنوب القارة

- توجد في النطاق الممتد بين دائرتي عرض ٢٤ و ٣٢ جنوبا.
- وتشغل مساحة صغيرة في إقليم الفلد في دولتي جنوب إفريقيا وليسوتوتو.



الخصائص المناخية

صيفا:

تعتدل بها درجات الحرارة.

شتاء

تنخفض بها درجات الحرارة، وكثيرا ما تنخفض دون الصفر المئوي. تسقط بها الأمطار بكميات قليلة، وتختلف كميتها من مكان لآخر ومن عام لآخر **ما النتائج**، مما أدى إلى التأثير بشكل كبير على الحياة النباتية والحيوانية والبشرية في هذا النظام.

الخصائص النباتية

الأشجار: تنمو بالقرب من الأنهار وعلى منحدرات الجبال في المناطق التي تتلقى كمية أكبر من الأمطار.

الحشائش والأعشاب تنمو في معظم مناطق الإستبس في المناطق التي تتلقى كميات أقل من الأمطار.

الحيوان

- تتنوع الحيوانات في نظام الإستبس تنوعا واضحا **دلل** حيث:
- يوجد بها العديد من الحيوانات مثل: الغزلان والظباء والأرانب.
- يوجد العديد من الطيور، منها صقر الجديان الإفريقي.
- بالإضافة إلى أعداد كبيرة من الأغنام والخيول.



صقر الجديان الإفريقي

التربة

تتسم تربة الإستبس بصفة عامة بأنها تربة **طينية سوداء** اللون وخصبة وغنية بالمواد العضوية والمعدنية **ما النتائج**.

- تعد صالحة لزراعة بعض المحاصيل، مثل: الحبوب الغذائية.

أهمية حشائش الإستبس

ترتفع الأهمية الاقتصادية لحشائش الإستبس **بم تفسر**، حيث:

- تعد مراعى طبيعية لحيوانات الأغنام والماعز والخيول.
- تنتشر بها حرفة الصيد بسبب كثرة عدد الحيوانات التي تعيش فيها.

الاحطار التي تواجه نظام حشائش الإستبس

تتعرض حشائش الإستبس للعديد من الأخطار، منها:

أخطار بشرية نتجت عن تركيز أعداد كبيرة من السكان في مناطق الإستبس، وعمل معظمهم في الزراعة والرعي

وقيامهم بـ:

- 1- تحويل مساحات كبيرة من الإستبس إلى أراض زراعية.

2- التربية التجارية للأغنام والماشية.

وترتب على هذه الأنشطة البشرية:

- تغييرات في التنوع الحيوي
- انقراض العديد من الأنواع الحيوانية.

أخطار طبيعية مثل

- تعرضها للحرائق في فترات ارتفاع الحرارة في فصل الصيف.
- تدهور التربة.

فكر وأجب

(أ) صوب ما تحته خط

1- يمتد إقليم الفلد في دولتي ليسوتو و**مدغشقر**.

2- تعد **الأشجار والنخيل** النمط السائد في نطاق الإستبس.

3- ينتشر نمط الإستبس في مناطق المناخ **الحار** في العالم.

(ب) بم تفسر ترتفع الأهمية الاقتصادية لحشائش الإستبس.

نظام الصحاري الحارة

المساحة: تمثل الصحاري نحو ثلث مساحة اليابس.

تتنوع النظم الصحراوية في العالم ما بين:

- صحار حارة
- صحار معتدلة.
- صحار قطبية.

❖ تتسم النظم الصحراوية جميعها بالجفاف وقلة الأمطار

❖ وارتفاع المدى الحراري اليومي والسنوي.

❖ يشغل النظام الصحراوي الحار معظم مساحة الأراضي المصرية،

عدا الأطراف الشمالية.

أكد فهمك

❖ **الصحراء:** هي منطقة تتسم بنقص أو ندرة في الأمطار والنبات الطبيعي والحيوان والإنسان وفقر التربة.

❖ **المدى الحراري اليومي:** هو الفرق بين متوسط درجة الحرارة العظمي ودرجة الحرارة الصغرى خلال اليوم

الواحد.



خريطة توزيع نظام حشائش الصحاري الحارة في إفريقيا

ورغم الظروف القاسية في هذا النظام فإنه توجد به نباتات وحيوانات قادرة على التكيف، مما يدل على قدرة الله (عز وجل).

موقعها

الموقع الجغرافي:

في شمال

في جنوب

الموقع الفلكي

تقع الصحاري الحارة الإفريقية بين دائرتي عرض ١٨ - ٢٠ شمالا وجنوبا.

الخصائص المناخية

يتسم المناخ الصحراوي به

التطرف الشديد في درجات الحرارة **دلل**.

حيث: **صيفا**: ترتفع درجات الحرارة نهارًا لتزيد على ١٠ مئوية، وتسجل في بعض الأيام أعلى من ٥٠ مئوية

بينما تنخفض ليلا إلى نحو ٢٥ مئوية. شتاء: يتسم فصل الشتاء بالدفء نهارا والبرودة ليلا، وتصل درجات الحرارة في

بعض المناطق الداخلية في **الشتاء** إلى الصفر المئوي.

وقد أدى التطرف الشديد في درجات الحرارة إلى أن أصبح المدى الحراري اليومي كبيرا.

■ أمطاره نادرة الحدوث وكميتها قليلة جدا، وقد يتبخر المطر القليل قبل الوصول إلى سطح الأرض.

■ قد تسقط الأمطار على هيئة سيول تسبب أخطارًا على الأنشطة البشرية.

الخصائص النباتية

تندر النباتات الطبيعية في نظام الصحاري الحارة **بم تفسر** ؟

بسبب ندرة المياه وفقر التربة وارتفاع درجات الحرارة.

من هذه النباتات

■ الصبار

■ التين الشوكي.

■ السيلال (الأكاسيا).



أشجار السيلال "الأكاسيا"

منح الله عز وجل النباتات الصحراوية القدرة على التكيف مع شدة الجفاف

والحرارة **دلل** بحيث إن:

■ بعضها لها جذور تمتد إلى أعماق كبيرة ولمسافات واسعة تحت السطح لتصل إلى المياه الجوفية.

■ بعضها الآخر صغير الأوراق حتى تقلل من النتح وتستطيع أن تحتزن كمية من المياه في سيقانها.

الحيوان

تقل الحيوانات في نظام الصحارى الحارة، والحيوانات التي تعيش بها من النوع الذي يتحمل الظروف الصحراوية القاسية، مثل:

- الذئب والثعلب والإبل والماعز.
- بالإضافة للعقارب وبعض الزواحف كالثعابين.

التربة

تنقسم إلى:

- تربة منخفضة الخصوبة فقيرة في المادة العضوية مثل التربة الحصوية والتربة الرملية.
- تربة خصبة تنتشر في مساحات صغيرة داخل الواحات.

أكد فهمك

التربة الحصوية: هي تربة تتكون من المفتتات الحجرية مع قليل من المفتتات الناعمة.

أهمية نظام الصحاري الحارة

ترتفع الأهمية الاقتصادية لنظام الصحاري الحارة **لدى** حيث:

- تحتوي الصحارى الإفريقية على كثير من الثروات المعدنية والنفط والغاز الطبيعي.
- تعد مناطق رعى جيدة للإبل والماعز، وهي حيوانات لا تحتاج إلى مراعى غنية.
- تستغل الواحات بها في الزراعة اعتمادا على المياه الجوفية، مثل واحة سيوة بمصر والكفرة بليبيا.
- تعد الصحارى الإفريقية بيئة مثالية لتوليد الطاقة الشمسية **بم تفسر**، حيث تتلقى كميات كبيرة من أشعة الشمس على مدار السنة.

تعد مناطق جذب سياحي **بم تفسر** - حيث تتميز بمناظر طبيعية فريدة ومعالم تاريخية وأثرية.

الاحترار التي تواجه نظام الصحاري الحارة

يواجه نظام الصحاري الحارة بإفريقيا كثيرا من الأخطار أهمها:

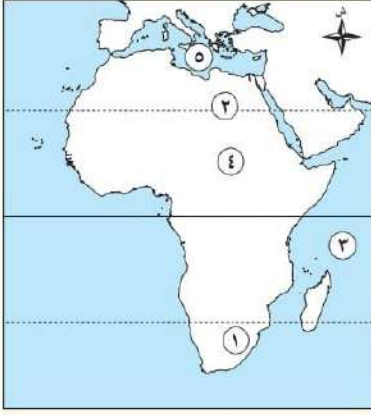
- زيادة حدة **موجات الجفاف ما النتائج**؟ تؤدي لندرة النبات الطبيعي أو انعدامه في كثير من الصحاري الإفريقية.
- وبالتالي تقل كميات الغذاء التي تحتاجها الكائنات الحية في هذا النظام.
- **الصيد الجائر.**

- وقد ترتب على هذه الأخطار تعرض العديد من الحيوانات لخطر الانقراض مثل: طائر الحباري الذي يعيش في الصحراء الكبرى و الغزال المصري.



طائر الحباري الإفريقي

تدريبات الدرس الثاني



السؤال الأول لاحظ خريطة أفريقيا ثم اكتب مدلول الارقام

1- حشائش

2- أحد الأنظمة البيئية.....

3- المحيط.....

4- نظام حشائش.....

5- البحر.....

السؤال الثاني أكمل العبارات الاتية بكلمات مناسبة.

1- تتدرج حشائش السافانا في الطول حسب

2- تتميز السافانا المكشوفة بقلة

3- توجد السافانا البستانية بالقرب من الغابات.....

4- تصلح تربة السافانا لزراعة

5- تعد قارة إفريقيا من أكثر المناطق تضررا من الفيضانات وتأتي في المرتبة

6- يطلق على نظام الحشائش المعتدلة اسم.....

7- ينتشر نظام حشائش الإستبس في المناطق ذات المناخ

8- تنمو بالقرب من الأنهار ومنحدرات الجبال في نطاق حشائش الإستبس.

9- يعمل معظم السكان في نظام حشائش الإستبس بالرعى والجمع.....

10- يتسم مناخ النظم الصحراوية في العالم بقلة وارتفاع.....

11- يتعرض طائر لخطر الانقراض بالصحراء الكبرى.

12- من أمثلة تربة الصحاري الحارة التربة والتربة

السؤال الثالث اكتب كلمة (صواب) أمام العبارة الصحيحة، وكلمة (خطأ) أمام العبارة غير الصحيحة.

1- يقع نظام الحشائش الحارة في بيئة انتقالية. ()

2- يتميز نظام حشائش الإستبس بارتفاع درجة الحرارة ()

3- تعتمد حشائش السافانا على سقوط الأمطار الشتوية. ()

4- من الحيوانات التي تعيش بحشائش السافانا النمر والأسود. ()

5- تقسم تربة حشائش السافانا بلونها الفاتح وغناها بالمواد العضوية. ()

6- يعاني نظام حشائش السافانا من مخاطر بشرية تتمثل في تجريف التربة وزيادة الملوحة بها. ()

7- تنمو أشجار السنط داخل حشائش السافانا الغنية. ()

8- يتسم نظام الإستبس بسقوط الأمطار الغزيرة في فصل الشتاء. ()

9- تعيش أعداد قليلة جدا من الأغنام داخل نطاق حشائش الإستبس ()

- 10- تعد الصحراء الكبرى أكبر الصحاري الحارة بإفريقيا. ()
- 11- تعتبر الصحاري الحارة منطقة جيدة لرعى الإبل والماعز. ()

السؤال الرابع ما المقصود بـ..؟

- حشائش السافانا
- المدى الحرارى السنوى

السؤال الخامس اختر الإجابة الصحيحة مما بين الأقواس

1. نقل الحيوانات بوضوح في نظام (الحشائش البستانية - الحشائش الحارة - الحشائش المعتدلة - الصحاري الحارة)
2. أي من الحيوانات التالية تتحمل الظروف الصحراوية القاسية (الأبقار - الإبل - الجاموس - العقارب)
3. تمتد حشائش بين دائرتي عرض (١٠ - ١٨) شمال وجنوب دائرة الاستواء.....(السافانا - الإستبس - المعتدلة - التندرا)
4. تسقط الأمطار في نطاق حشائش السافانا في فصل(الصيف - الشتاء - الربيع - الخريف)
5. تنمو حشائش السافانا الغنية بالقرب من(غابات البحر المتوسط - الغابات النفضية - الغابات المدارية المطيرة - الغابات الصنوبرية)
6. تشغل حشائش الإستبس مساحة صغيرة في إقليم الفلد بدولتي جنوب إفريقيا (تنزانيا - ليسوتو - أنجولا - النيجر)
7. تعادل درجات الحرارة صيفاً بحشائش.....(السافانا - الإستبس - التندرا - الصحاري)
8. تتسم تربة كل من الإستبس والسافانا بغناها(المواد الكيميائية - المواد العضوية - التكوينات الصخرية - التكوينات البركانية)

السؤال السادس صوب ما تحته خط

اعداد /
مستتر خاتم عاطف

1. يسود بالأطراف الشمالية المصرية النظام الصحراوي الحار.
2. يتسم المناخ الصحراوي بالاعتدال في درجات الحرارة.
3. تعد الطباء من أهم أنواع الحيوانات التي تعيش بالحشائش الحارة.
4. تشغل الحشائش الحارة مساحة صغيرة بإقليم الفلد في دولتي جنوب إفريقيا وليسوتو.
5. تعادل درجات الحرارة في فصل الشتاء بحشائش الإستبس.
6. من المخاطر الطبيعية التي تواجه حشائش السافانا الصيد الجائر.
7. من الحيوانات أكلة العشب التي تعيش في السافانا الضباع.
8. تنقسم حشائش السافانا إلى أربعة أقسام.
9. تمتد حشائش السافانا بين غابات البحر المتوسط والصحاري الحارة.
10. تزداد كثافة النباتات الصحراوية كلما اقتربنا من الغابات المدارية المطيرة.

11. تقع الصحاري الحارة الإفريقية في شرق القارة مثل الصحراء الكبرى.

السؤال السابع بم تفسر؟

1. تعتبر حشائش السافانا حديقة حيوان طبيعية ..
2. لحشائش السافانا أهمية كبيرة ..
3. تنتشر حرفة الصيد بنطاق الحشائش المعتدلة..
4. أهمية حشائش الإستيس.
5. يتسم نظام حشائش السافانا بارتفاع درجات الحرارة صيفا بشكل ملحوظ..
6. ندرة النباتات الطبيعية في نظام الصحاري الحارة.
7. تعد الصحارى الإفريقية بيئة مثالية لتوليد الطاقة الشمسية.
8. تعرض التربة في نطاق السافانا للتجريف طبيعيا.

السؤال الثامن ما النتائج المترتبة على

1. تعرض نظام حشائش السافانا لمخاطر بشرية.
2. غنى تربة الإستبس بالمواد العضوية..
3. زيادة حدة موجات الجفاف بنظام الصحاري الحارة في إفريقيا..
4. تمنع الصحارى الإفريقية بمناظر طبيعية فريدة ومعالم تاريخية وأثرية.
5. تحويل مساحات كبيرة من حشائش الإستبس إلى أراض زراعية ..

السؤال التاسع دلل على صحة العبارات الآتية.

1. يواجه نظام حشائش السافانا عدة مخاطر طبيعية.
2. تنتوع الحيوانات في نظام الإستيس تنوعا واضحا..
3. يعاني نظام الصحاري الحارة في إفريقيا من مخاطر كثيرة ..

السؤال العاشر قارن بين

1. نظام حشائش السافانا ونظام الصحاري الحارة من حيث الموقع الفلكي والجغرافي.
2. نظام حشائش الإستيس ونظام حشائش السافانا من حيث الخصائص النباتية.

الدرس الثالث

النظم البيئية المائية في افريقيا

وهب الله (عز وجل) قارتنا الإفريقية مساحات كبيرة من النظم المائية - العذبة والمالحة الغنية بثرواتها الطبيعية وتتنوعها البيولوجي، إلا أن هذه النظم تتعرض للعديد من الأخطار.

أولا: أهمية النظم البيئية المائية

تعد قارة إفريقيا من القارات الغنية بالنظم البيئية المائية. وتتمثل أهمية النظم البيئية المائية فيما يلي:

تقوم بدور حيوي في الحفاظ على التوازن البيئي والتنوع البيولوجي على كوكب الأرض.

مصدر رئيسي لغذاء الإنسان.

يستخرج منها الطحالب التي تستخدم في صناعة الأدوية ومواد التجميل والأقمشة وغيرها.

تحتوى على العديد من مصادر الطاقة مثل الطاقة الحفزية البترول والغاز الطبيعي والطاقة الكهرومائية.

تحتوى على العديد من: - الأملاح مثل الماغنسيوم - المعادن مثل النحاس والذهب.

توفر فرص العمل وخاصة في مجالات النقل المائي وصيد الأسماك والتعدين والطاقة السياحية.

في الدراسات الاجتماعية

ثانيا: أنواع النظم البيئية المائية

ما المقصود بالنظام البيئي المائي؟

يوجد في المسطحات المائية أو على هوامشها ويوجد به مكونات حية ومكونات غير حية تتفاعل مع بعضها لاستدامة الحياة في النظام

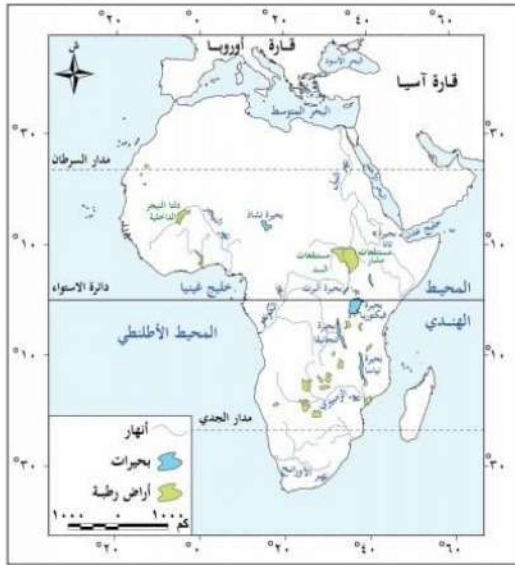
تنقسم النظم المائية إلى نوعين رئيسيين تبعاً لنسبة الأملاح في المياه، تتمثل فيما يلي:

النظم البيئية للمياه العذبة .

- النظم النهرية
- النظم البحيرية العذبة
- نظم الأراضي الرطبة العذبة

النظم البيئية للمياه المالحة .

- المانجروف
- الشعاب المرجانية
- نظم الأراضي الرطبة المالحة



خريطة (٣) النظم البيئية للمياه العذبة في قارة إفريقيا

النظم البيئية للمياه العذبة

تضم الأنهار والبحيرات العذبة والبرك والمستنقعات المائية العذبة، وما تحتويه من الأسماك الصغيرة والبرمائيات والحشرات، وأنواعًا مختلفة من النباتات التي تنمو داخل هذه النظم أو على هامشها، وتعمل النباتات على توفير الأكسجين والغذاء للحيوانات التي تعيش فيها.

تتعدد النظم المائية العذبة في قارة إفريقيا، وتتضح من الخريطة

التالية:

ويتضح من الخريطة السابقة الآتي:

النظم النهرية

يوجد في قارة إفريقيا العديد من الأنهار، أهمها:

■ النيل.

■ الكونغو: يتميز حوض نهر الكونغو بالتنوع البيولوجي **بم تفسر؟** حيث يأتي في المرتبة الثانية بعد نهر الأمازون في أمريكا الجنوبية من حيث الكائنات الحية التي تعيش فيه.

■ النيجر.

■ الزمبيزي.

في الدراسات الاجتماعية

النظم البحرية العذبة

يوجد في قارة إفريقيا العديد من بحيرات المياه العذبة، ومنها:

■ بحيرة تنجانيقا.

■ بحيرة تشاد.

■ بحيرة فيكتوريا.

تشتهر البحيرات الإفريقية بتنوع الأسماك، كما تعيش بها مجموعة متنوعة من اللاقاريات والقشريات الرخويات والطحالب.

تتعرض النظم البحرية العذبة للتدهور **ما النتائج**. مما أدى إلى انخفاض أعداد الحيوانات المرتبطة بها.

مثال: ما حدث في بحيرة فيكتوريا التي شهدت أكبر انقراض جماعي للفقاريات في العصر الحديث: حيث

تعرضت أنواع عديدة من الأسماك لخطر الانقراض بم تقشر نتيجة إدخال أنواع جديدة من الأسماك إلى البحيرة.

نظم الأراضي الرطبة العذبة

تعرف بالنظم البرمائية، وتقع بين الأنظمة البرية والمائية، وتضم المستنقعات وهي الأراضي المشبعة بالمياه بصورة دائمة أو موسمية، وتمثل الأراضي الرطبة في قارة إفريقيا نحو 1% من مساحتها، ومن أهمها:

- **مستنقعات الغابات** داخل نظام الغابات المدارية المطيرة (الاستوائية)
- **المستنقعات المغطاة بالنباتات** مثل مستنقعات نبات البردي في شرق ووسط وجنوب قارة إفريقيا.
- **المستنقعات المكشوفة** ومن أشهرها مستنقعات السد جنوب السودان

أهمية الأراضي الرطبة العذبة: بم تفسر؟ يساهم النبات الموجود بها في

- امتصاص كميات كبيرة من ثاني أكسيد الكربون.
- الإبطاء من ظاهرة الاحتباس الحراري.
- تنقية المياه وتقليل كمية الرواسب المتجهة إلى البحيرات.
- يُعد حاجزاً ضد تأثيرات الفيضانات والجفاف.

عوامل تدهورها

تتعرض الأراضي الرطبة العذبة للتجفيف وإزالة النباتات والتوسع الزراعي **ما النتائج** .. أدى إلى تدهور الحياة النباتية بها وتآكل التربة، بالإضافة إلى تعرض العديد من الحيوانات والطيور بها لخطر الانقراض.

فكر وأجب

(1) أكمل العبارات الآتية بما يناسبها من كلمات

1. تبلغ مساحة النظم البيئية المائية نحو
2. النظم البيئية للمياه العذبة تتمثل في و..... و.....

(ب) ما النتائج المترتبة على؟

1. تعرض النظم البحرية العذبة للتدهور..
2. تعرض الأراضي الرطبة العذبة للتجفيف وإزالة النباتات والتوسع الزراعي.

النظم البيئية للمياه المالحة

تشمل البحار والمحيطات والبحيرات المالحة والشعاب المرجانية والأراضي الرطبة المالحة، وتتسم بتنوع حيوي أكبر من النظم البيئية للمياه العذبة. وتتمثل أنواع النظم البيئية للمياه المالحة فيما يلي:

نظام المانجروف

يتضمن نظام المانجروف أشجارا وشجيرات تنمو في

- المناطق الساحلية المدارية وشبه المدارية.
- الشواطئ الضحلة المحمية من حركة الأمواج.
- عند دالات الأنهار.
- على طول الخلجان والبحيرات الساحلية.



أشجار المنجروف

مساحة المانجروف

في قارة إفريقيا مساحات المانجروف في مصر

- تأتي قارة إفريقيا في المرتبة الثانية بعد قارة آسيا من حيث مساحة المانجروف.
- تنتشر أشجار المانجروف في قارة إفريقيا بشكل أكثر وضوحاً في السواحل الغربية عن الشرقية **بم تفسر**، يرجع ذلك لكثرة النظم النهرية وزيادة كمية الأمطار.
- ينمو في عدد من المناطق على سواحل البحر الأحمر وسواحل جزيرة مدغشقر

في الدراسات الاجتماعية

في مصر

- تبلغ مساحة المانجروف في مصر نحو 5 كم.
- تتموفى مساحات صغيرة على سواحل البحر الأحمر وخليج العقبة.
- أعلنت جميع مناطقها في مصر محميات طبيعية، مثل: محميات نبق وعلبة وحماطة.

أهمية نظام المانجروف : بم تفسر

- يعد موطناً للعديد من الكائنات البحرية، مثل الأسماك والقشريات والرخويات، كما يعيش بها الطيور والزواحف والحشرات. تمثل محطة من المحطات التي تقف عندها الطيور المهاجرة.
- تعمل أشجار المانجروف على حماية الشواطئ من التآكل والتعرية.
- تنقى الهواء من الكربون.
- واحدة من المناطق الجاذبة للنشاط السياحي.

عوامل تدهور المانجروف : بم تفسر ؟

يتعرض المانجروف للتدهور لعدة عوامل تتمثل في:

عوامل طبيعية : كالتغيرات المناخية، مثل: زيادة درجة الحرارة ونقص الأمطار.

عوامل بشرية: كالصيد الجائر وإزالة مساحات منها لأغراض التنمية العمرانية والسياحية.

نظام الشعاب المرجانية

ظروف نموها: تنمو الكائنات البحرية المسئولة عن تكوينها

عندما تتوفر:

- المياه الدافئة.
- المياه النظيفة الصافية.
- ضوء الشمس الكافي.
- التيارات البحرية الهادئة.
- درجة الملوحة الثابتة.

أماكن وجودها

- معظم السواحل الشرقية لقارة إفريقيا وسواحل جزر القمر ومدغشقر.
- وسواحل البحر الأحمر في مصر خاصة في منطقة (الغردقة - رأس محمد - دهب)

أهمية الشعاب المرجانية

- واحدة من مناطق التنوع البيولوجي المهمة في البحار والمحيطات **دلل**
- حيث إنها توفر المأوى والغذاء للعديد من الكائنات البحرية.

في الدراسات الاجتماعية

التهديدات التي تواجه الشعاب المرجانية

تتعرض الشعاب المرجانية للعديد من التهديدات **دلل** بحيث تتعرض للعديد من الأخطار التي ترجع إلى:

عوامل طبيعية مثل التغيرات المناخية.

عوامل بشرية: مثل التلوث والأنشطة السياحية والصيد باستخدام المتفجرات وعمليات الردم.

مما يؤدي إلى تدميرها وموت حيوان المرجان.

نظم الأراضي الرطبة المالحة

- تتمثل في البحيرات الساحلية والمستنقعات الساحلية والسبخات.
- توجد في هذه المناطق سهول طينية تساعد على نمو أعشاب بحرية **ما**
- النتائج** أصبحت بيئة مناسبة لوجود الأسماك و سرطان البحر وغيرها.
- كما أنها أصبحت مأوى للعديد من الطيور المستوطنة والمهاجرة.

أكد فهمك

الشعاب المرجانية:

عبارة عن إفرازات لكائنات بحرية دقيقة أهمها حيوان المرجان تعد محمية رأس محمد محمية تراث عالمي تشتمل على تنوع بيئي متميز من الشعاب المرجانية والمانجروف



الشعاب المرجانية

أكد فهمك

السبخات

هي مسطحات ملحية تتركز فوق تكوينات من الصلصال والطين وغالبا ما تغطي بقشور ملحية يتحكم في منسوبها مستوى الماء الجوفي.



الأراضي الرطبة المالحة

مواقع انتشار نظم الأراضي الرطبة المالحة في قارة إفريقيا

- وسط ساحل شمال سيناء حيث بحيرة البردويل.
- سواحل شمال دلتا النيل وما بها من بحيرات ساحلية مثل بحيرة المنزلة.
- السواحل الشرقية للقارة إفريقيا.
- السواحل الغربية للقارة إفريقيا.

ويعد بعض نظم الأراضي الرطبة محميات **طبيعية**، مثل: المحمية الوطنية لحوض أركين في موريتانيا، والتي صنفت كمنطقة تراث عالمي من قبل اليونسكو. بالإضافة إلى محمية الزرائيق والبردويل في مصر.

فكر وأجب

أكمل العبارات التالية

1. تأتي قارة إفريقيا في المرتبة بعد قارة آسيا من حيث مساحة المانجروف
2. تبلغ مساحة في مصر نحو 5 كم

بم تفسر؟ أهمية المانجروف

دلل : تتعرض الشعاب المرجانية للعديد من التهديدات.

في الدراسات الاجتماعية

الجهود الإفريقية المصرية للحفاظ على النظم البيئية والتنوع البيولوجي

نظرا للمخاطر والتهديدات التي تتعرض لها النظم البيئية في إفريقيا تبذل دول القارة العديد من الجهود للحفاظ على هذه النظم، ومن أهمها ما يلي:

على المستوى الإفريقي

1. تأسيس الصندوق الإفريقي لتغير المناخ في إبريل ٢٠١٤م بم **تفسر** لمساعدة الدول الإفريقية في مواجهة مشكلة التغيرات المناخية.
2. إعداد أجندة ٢٠٦٣م (إفريقيا التي نريدها)، ومن أهدافها:
 - تحقيق الاستدامة البيئية.
 - التكيف مع الظروف المناخية

وذلك عن طريق

الإدارة المستدامة للموارد البحرية والغابات والحشائش.
الحفاظ على النظم البيئية.

3. مبادرة إفريقية لاستعادة المناظر الطبيعية للغابات

التي بموجبها :

- تلتزم ٢٧ دولة إفريقية باستعادة الغابات المتدهورة.
- إعادة تأهيل ما يقرب من ٢٦٠ مليون فدان بحلول ٢٠٣٠م.

4. مبادرة الشبكات الشمسية الصغيرة أطلقها برنامج الأمم المتحدة الإنمائي في إفريقيا بم تفسر ؟

- لتوليد الكهرباء في إفريقيا.
- توسيع الحصول على الطاقة الخضراء حتى عام ٢٠٣٠م.

5. سعى دول إفريقيا للاستفادة من التكنولوجيا الحديثة في مواجهة التغير المناخي والحفاظ على التنوع البيولوجي.

على مستوى مصر

- المشاركة في جميع المؤتمرات الإفريقية والدولية.

- إصدار قوانين بشأن حماية المحميات الطبيعية.

- إطلاق رؤية مصر ٢٠٣٠م بم تفسر لتحقيق أهداف التنمية المستدامة.

- تنفيذ العديد من المشروعات لمواجهة التغير المناخي والتدهور في النظم البيئية منها

- التوسع في إنتاج الطاقة النظيفة بم تفسر لتجنب انبعاثات ثاني أكسيد الكربون.

- تطوير وتطهير بحيرات الساحل الشمالي وتعميقها. تدشين عدد من المدن الصديقة للبيئة، مثل: العاصمة الإدارية

- الجديدة. مدينة العلمين الجديدة مدينة الجلالة الجديدة. الاجتماعية

تدريبات الدرس الثالث

السؤال الأول - أكمل العبارات الآتية بكلمات مناسبة:

6. يستخرج من النظام البيئي المائي في إفريقيا العديد من الأملاح مثل

7. من أنواع مصادر الطاقة الحفرية المستخرجة من النظم البيئية المائية و.....

8. تنقسم النظم المائية تبعاً للنسبة.

9. يقع نهر الأزون في قارة

10. من أشهر البحيرات العذبة في قارة إفريقيا بحيرة وبحيرة..... وبحيرة.....

11. تقع مستنقعات الغابات في إفريقيا داخل نظام الغابات.....

12. الشعاب المرجانية أحد مظاهر النظم البيئية للمياه.....

13. أكبر انتشار لأشجار المانجروف في قارة

14. من أشهر المحميات الطبيعية في مصر والتي تضم أشجار المانجروف محمية ومحمية

..... ومحمية.....

15. من أهمية أشجار المانجروف أنها تنقى الهواء من.....

السؤال الثاني صوب ما تحته خط

1. يستخرج من النظام البيئي الماني في إفريقيا العديد من المعادن مثل البوكسيت.
2. تعد مستنقعات السد من النظم المائية المالحة.
3. يحتل نهر الكونغو المرتبة الثالثة من حيث وجود الكائنات الحية.
4. شهدت بحيرة نانا أكبر انقراض جماعي للفقاريات في العصر الحديث.
5. تعد مستنقعات السد من أشهر المستنقعات المكتشفة في جنوب مصر.
6. تنتشر أشجار المانجروف بشكل أكثر وضوحًا على سواحل إفريقيا الشمالية والجنوبية.
7. ينتشر نظام المانجروف في بعض جزر المحيط الهندي مثل جزيرة مالطا.
8. تعمل الأشجار الصنوبرية على حماية الشواطئ من التآكل والتعرية.
9. تنمو أشجار المانجروف في المناطق الساحلية الاستوائية.

السؤال الثالث ما المقصود ب..؟

1. النظام البيئي المائي
2. الشعاب المرجانية

السؤال الرابع اكتب كلمة (صواب) أمام العبارة الصحيحة، وكلمة (خطأ) أمام العبارة غير الصحيحة مع تصويب الخطأ

1. تنقسم النظم المائية إلى نوعين رئيسيين. ()
2. توجد الشعاب المرجانية في سواحل البحر المتوسط في مصر. ()
3. تعد بحيرة تشاد أحد النظم المائية المالحة في إفريقيا. ()
4. حدث انقراض جماعي للفقاريات في بحيرة فيكتوريا. ()
5. بعد نهر النيل أول أنهار العالم من حيث التنوع البيولوجي. ()
6. تقع مستنقعات نبات البردي في شرق ووسط وشمال قارة إفريقيا. ()
7. صنفت منظمة الفاو منطقة حوض أركين كأحد مناطق التراث العالمي. ()

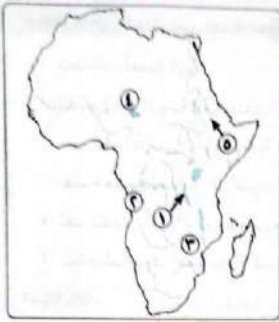
السؤال الخامس اكتب ما تشير إليه كل عبارة من العبارات الآتية:

1. أشجار وشجيرات تنمو في المناطق الساحلية المدارية وشبه المدارية.
2. نهر يحتل المرتبة الأولى من حيث الكائنات الحية التي تعيش فيه.
3. محمية مصرية تتميز بتنوعها البيئي وتعد إحدى مناطق التراث العالمي.
4. بحيرة ساحلية في شبه جزيرة سيناء تعد من نظم الأراضي الرطبة المالحة.
5. مدينة مصرية جديدة تعد صديقة للبيئة.

السؤال السادس اختر الإجابة الصحيحة مما بين الأقواس:

1. من العوامل الطبيعية التي تؤثر بالسلب على أشجار المانجروف (الرعي الجائر - التوسع العمراني - التنمية السياحية - التغيرات المناخية)
2. توجد الشعاب المرجانية في معظم السواحل لقارة إفريقيا. (الشمالية - الشرقية - الجنوبية - الغربية)
3. تشتهر مصر بوجود الشعاب المرجانية خاصة في مدينة (مطروح - الإسكندرية - الغردقة - السويس)
4. من العوامل البشرية التي تدمر الشعاب المرجانية ... (الفيضانات - التلوث - المناخ - السدود)
5. من البحيرات المالحة في إفريقيا بحيرة (فيكتوريا - البردويل - تنجانيقا - تشاد)
6. محمية أركين تعتبر أشهر المحميات الطبيعية في دولة (مصر - الكونغو - كينيا - موريتانيا)

السؤال السابع أمامك خريطة صماء لقارة إفريقيا اكتب مدلول الأرقام الموقعة عليها.



1. بحيرة.....
2. نهر.....
3. نهر.....
4. بحيرة.....
5. بحيرة.....

أمامك خريطة صماء لقارة إفريقيا، اكتب مدلول الأرقام الموقعة عليها:



1. نهر.....
2. بحيرة
3. خليج.....
4. نهر.....
5. شبه جزيرة.....
6. دائرة.....
7. مستنقعات.....
8. مدار.....

السؤال الثامن أمامك مجموعة من العناصر، صنف أي منها يتبع النظام البيئي للمياه العذبة؟ وأي منها يتبع النظام البيئي للمياه المالحة؟

- (بحيرة تشاد - أشجار المانجروف - الشعاب المرجانية - بحيرة تنجانيقا - حوض أركين - بحيرة المنزلة - مستنقعات نبات البردي - محمية الزرائق - محمية نبق)

السؤال التاسع دلل على صحة العبارات الآتية:

1. للطحالب أهمية كبيرة
2. تتعدد النظم البيئية للمياه العذبة في قارة إفريقيا..

3. تعتبر نظم الأراضي الرطبة العذبة سدا طبيعيا ..
4. اهتمام مصر بالحفاظ على أشجار المانجروف ..
5. تعد الشعاب المرجانية واحدة من مناطق التنوع البيولوجي.
6. لنظام المانجروف أهمية بيئية كبيرة..

السؤال العاشر ما النتائج المترتبة على

1. تعرض النظم البحرية العذبة في إفريقيا للتدهور.
2. إدخال أنواع جديدة من الأسماك إلى بحيرة فيكتوريا ..
3. تعرض الأراضي الرطبة العذبة للتجفيف..
4. وجود السهول الطينية في نظم الأراضي الرطبة المالحة.

السؤال الحادي عشر بم تفسر ...

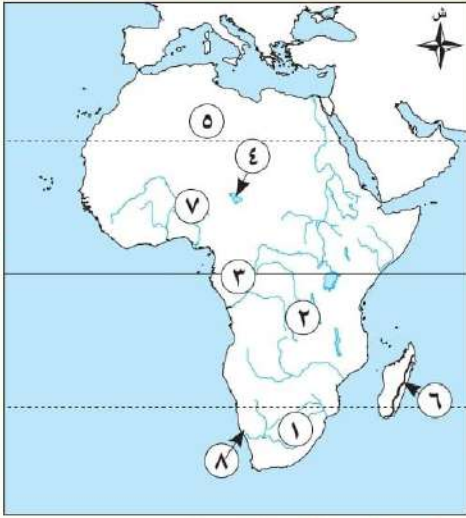
1. تعرض النظم البحرية العذبة في إفريقيا للتدهور.
2. شهرة البحيرات العذبة القارة إفريقيا.
3. أهمية الأراضي الرطبة العذبة..
4. انتشار أشجار المانجروف على السواحل الغربية والشرقية لقارة إفريقيا.
5. للعوامل الطبيعية تأثير سلبي على أشجار المانجروف ..
6. توسع مصر في إنتاج الطاقة النظيفة ..
7. للعوامل البشرية تأثير سلبي على أشجار المانجروف.

المتفوق

اعداد /
مستتر حاتم عاطف

تدريبات الكتاب المدرسي علي الوحدة الثالثة

السؤال الأول: لاحظ خريطة إفريقيا، ثم اكتب مدلول الأرقام الموقعة عليها:



1. إقليم تنمو به حشائش
2. حشائش
3. نهر
4. بحيرة
5. نظام
6. نظام غابات
7. نهر
8. صحراء

السؤال الثاني: اكتب كلمة (صواب) أمام العبارة الصحيحة، وكلمة (خطأ) أمام العبارة غير الصحيحة مع تصويب الخطأ

1. تسقط الأمطار طوال العام في نظام الغابات المدارية المطيرة. ()
2. تربي الأغنام والماعز في غابات البحر المتوسط. ()
3. ينذر النبات والحيوان بشكل واضح في نظام الصحاري الحارة. ()
4. تعد حشائش الإستبس أحد نظم الغابات المدارية المطيرة. ()
5. يصنف نظام الأراضي الرطبة ضمن النظم البيئية الأرضية. ()
6. توفر الشعاب المرجانية غذاء ومأوى للعديد من الكائنات البحرية. ()
7. غابات البحر المتوسط دائمة الخضرة لسقوط الأمطار عليها طوال العام. ()

السؤال الثالث: اختر الإجابة الصحيحة مما بين القوسين

1. تنمو في نظام غابات البحر المتوسط أشجار (الماهوجني - الأبانوس - المطاط - الصنوبر)
2. أحد المكونات الحية في النظام البيئي (الحرارة - الرطوبة - الفطريات - الأمطار)
3. تنمو السافانا البستانية في مناطق أقرب إلى (دائرة الاستواء - مدار الجدي - مدار السرطان - الدائرة القطبية)
4. يمكن إقامة مشروعات استغلال الطاقة الشمسية في نظام (الصحاري المعتدلة - الصحاري القطبية - الصحاري الحارة - حشائش الإستبس)
5. أحد نظم المياه المالحة في إفريقيا (نهر النيجر - بحيرة تشاد - المستنقعات المغطاة - الشعاب المرجانية)

السؤال الرابع: أكمل العبارات التالية بما يناسبها من كلمات

1. تعيش الفوارض وطيور النورس في نظام غابات.....
2. التطرف الشديد في درجات الحرارة أحد خصائص نظام.....
3. حدث أكبر انقراض جماعي للفقاريات في العصر الحديث في بحيرة.....
4. يأتي نهر الكونغو في المرتبة الثانية من حيث التنوع البيولوجي بعد نهر.....

السؤال الخامس: بم تفسر...؟

1. تغطي طبقة من الشمع أوراق الأشجار في نظام غابات البحر المتوسط.
2. ارتفاع الحرارة بشكل ملحوظ في نظام حشائش السافانا خاصة في فصل الصيف.
3. الأهمية الاقتصادية لنظم الصحاري الحارة.
4. تختفي الشعاب المرجانية من السواحل الشمالية لمصر.

السؤال السادس: ما النتائج المترتبة على...؟

1. عدم وصول الضوء إلى أرض الغابات المدارية المطيرة.
2. التنوع الحيوي في نظام غابات البحر المتوسط.
3. زيادة حدة موجات الجفاف في نظام الصحاري الحارة في إفريقيا.
4. تعرض الأراضي الرطبة العذبة للتجفيف وإزالة النباتات.

السؤال السابع: دلل على صحة كل عبارة مما يلي:

1. تنمو نباتات في نظام الصحاري الحارة قادرة على تحمل الظروف المناخية القاسية.
2. تتعدد أنواع الأشجار التي تنمو في الغابات المدارية.
3. تتعدد العوامل التي تؤدي إلى تدهور نظام المانجروف.
4. تعمل مصر على التوسع في إنشاء مدن صديقة للبيئة.

السؤال الثامن: أجب عما يلي:

1. ما المقصود بالسافانا؟
2. حدد اثنين من الأخطار التي تواجه نظام حشائش الإستبس في إفريقيا.
3. اقترح مجموعة من الأفكار للحفاظ على نظام المانجروف في إفريقيا.

تدريبات عامة علي الوحدة الثالثة

السؤال الأول أكمل العبارات الاتية بكلمات مناسبة.

1. تسقط الأمطار طوال العام في مناطق الغابات
2. يتميز نظام غابات البحر المتوسط بمناخ في فصل الصيف.
3. توجد غابات البحر المتوسط على طول الساحل القارة إفريقيا.
4. النظام البيئي منطقة متكاملة تتكون من كائنات حية منها و.....
5. من المخاطر الطبيعية التي تواجه حشائش السافانا و.....
6. تنقسم حشائش السافانا إلى و..... و.....
7. تمتد حشائش السافانا بين الغابات والصحاري الحارة.
8. تشغل حشائش مساحة صغيرة في إقليم الفلد في دولتي جنوب إفريقيا وليسوتو.
9. تعد مستنقعات السد من أشهر المستنقعات المكشوفة في
10. من العوامل البشرية التي أدت إلى تدهور أشجار المانجروف
11. شهدت بحيرة أكبر انقراض جماعي للفقاريات في العصر الحديث.
12. تعرف حشائش بأنها حديقة حيوان طبيعية.

السؤال الثاني ما المقصود ب...؟

1. النظام البيئي.....
2. التوازن البيئي
3. الغابة
4. المدى الحرارى السنوى.....
5. الرطوبة النسبية.....
6. الصحراء.....
7. حشائش السافانا.....
8. النظام البيئي المالي.....

السؤال الثالث اكتب كلمة (صواب) أمام العبارة الصحيحة، وكلمة (خطأ) أمام العبارة غير الصحيحة.

1. تنتشر حشائش السافانا على جانبي مدار الاستواء في قارة إفريقيا. ()
2. تتميز الغابات المدارية المطيرة بأنها غابات قليلة الأشجار. ()
3. تعد غابات البحر المتوسط نوعا مميزا من الأنظمة البيئية. ()
4. تنمو أشجار المانجروف في المناطق الساحلية المدارية وشبه المدارية. ()
5. تساعد الغابات الاستوائية على امتصاص كميات كبيرة من الكربون وتحسين جودة الهواء. ()

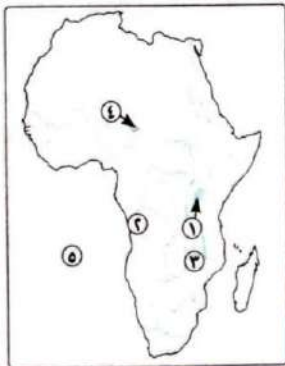
6. السافانا الغنية توجد بالقرب من النظام الصحراوي، وهي قصيرة الطول. ()
7. تؤثر الأنشطة البشرية مثل التوسع الزراعي إيجابيا على حشائش السافانا. ()
8. إقليم الفلد أحد مناطق انتشار الحشائش المعتدلة. ()
9. يكثر النبات الطبيعي في الصحاري الإفريقية. ()
10. الصيد الجائر أحد المخاطر التي يواجهها نظام الصحاري الحارة. ()
11. تعمل الأشجار الصنوبرية على حماية الشواطئ من التآكل والتعرية. ()

السؤال الرابع اختر الإجابة الصحيحة مما بين الأقواس

1. يعد..... أحد أشجار الغابات الاستوائية. (الأبنوس - الزيتون - الصبار - التين الشوكي)
2. تعد من النظم الأرضية البيئية.....(الغابات - المحيطات - الأراضي الرطبة - الأراضي الزراعية)
3. تمثل حرائق الغابات في إفريقيا أكثر من المساحات المحترقة في العالم. (ثلثي - ربع - خمس - سدس)
4. تعد قارة أعلى معدل خسارة في مساحة الغابات على مستوى العالم. (إفريقيا - آسيا - أوروبا - أستراليا)
5. يسود نظام غابات البحر المتوسط الأطراف لقارة إفريقيا .. (الشمالية الغربية - الشمالية الشرقية - الجنوبية الشرقية - الجنوبية الغربية)
6. تنقسم حشائش السافانا إلى أنواع. (ثلاثة - أربعة - خمسة - ستة)
7. إحدى النظم النهرية في قارة أمريكا الجنوبية.....(نهر الأمازون - نهر النيل - نهر النيجر - نهر الدانوب)
8. محمية طبيعية في مصر تنتشر بها شجيرات المانجروف.....(علبة - المنزلة - البردويل - العلمين)

السؤال الخامس اكتب ما تشير إليه العبارات الآتية: دراسات الاجتماعية

1. أحد النظم البيئية وتتمثل في المناطق العمرانية والأراضي الزراعية.
2. غابات توجد في ساحل الكونغو.
3. غابات توجد في منطقة الكاب أقصى جنوب غرب القارة .
4. أشجار متوسطة إلى قصيرة الطول ودائمة الخضرة طوال العام.
5. حشائش طويلة تتخللها الأشجار كأشجار السنط.
6. غطاء نباتي كثيف من الحشائش تتداخل معها أشجار متنوعة.
7. النظام البيئي الذي يتسم بالتطرف الشديد في درجات الحرارة.
8. عبارة عن أشجار وشجيرات تنمو في المناطق الساحلية المدارية وشبه المدارية.
9. نهر يحتل المرتبة الأولى من حيث التنوع البيولوجي.
10. محمية مصرية تعد ترانا عالميا وتشتمل على تنوع بيئي متميز.
11. بحيرة ساحلية في مصر تعد من نظم الأراضي الرطبة المالحة.
12. مدينة مصرية جديدة تعد صديقة للبيئة وتقع على ساحل البحر المتوسط.



السؤال السادس أجب عن الأسئلة التالية:

أمامك خريطة صماء لقارة إفريقيا، اكتب مدلول الأرقام الموقعة عليها:

1. الغابات
2. غابات
3. البحر
4. نهر

أمامك خريطة صماء لقارة إفريقيا، اكتب مدلول الأرقام الموقعة عليها:

1. بحيرة
2. نهر
3. نهر
4. بحيرة
5. المحيط

السؤال السابع - حدد المختلف فيما يلي مع ذكر السبب.

1. الحشائش المعتدلة - الحشائش البستانية - الحشائش المكشوفة - الحشائش الفقيرة.
2. نهر النيل - نهر الزمبيزي - نهر الأمازون - نهر عطبرة.
3. نظام المناجروف - الشعاب المرجانية - الأراضي الرطبة المالحة - مستنقعات الغابات.
4. النباتات - الرياح - الحيوانات - الفطريات.
5. الغابات - الحشائش - الأراضي الرطبة - الصحاري.
6. الماعز - القرود - الزواحف - النمل الأبيض.
7. الأسود - النمر - الزرافات - الضباع.

السؤال الثامن بم تفسر ...

1. تأسيس الصندوق الإفريقي لتغيير المناخ...
2. يتسم نظام الغابات الاستوائية بانخفاض الضغط الجوي وارتفاع الرطوبة..
3. عدم وصول الضوء إلى الأرض في الغابات الاستوائية.
4. تعرض أنواع كثيرة من الحيوانات بغابات إفريقيا للانقراض..
5. ندرة الحيوانات الضخمة في الغابات المدارية المطيرة..
6. أهمية التكنولوجيا الحديثة في مواجهة التغير المناخي ..
7. أحد سمات نظام حشائش السافانا ارتفاع درجات الحرارة صيفا بشكل ملحوظ..
8. تنتشر الزراعة في الواحات
9. تنتشر حرفة الصيد بنطاق الحشائش المعتدلة.

10. للأراضي الرطبة العذبة أهمية كبيرة.

11. شهرة البحيرات العذبة القارة إفريقيا.

السؤال التاسع ما النتائج المترتبة على؟

1. المبادرة الإفريقية لمصر لاستعادة المناظر الطبيعية للغابات.

2. تقسم الغابات المدارية المطيرة بكثافة الأشجار.

3. توسع مصر في إنتاج الطاقة النظيفة..

4. نظام الغابات المدارية المطيرة يتسم بالمطر الغزير وارتفاع الحرارة.

5. شدة غزارة الأمطار في الغابات الاستوائية.

6. تعرض غابات البحر المتوسط للعديد من حالات الجفاف

7. زيادة حدة موجات الجفاف بنظام الصحاري الحارة في إفريقيا.

8. كثافة الأشجار في الغابات المدارية المطيرة

9. قيام الإنسان بتحويل مساحات كبيرة من حشائش الاستمس إلى أراض زراعية.

10. تعرض نظام حشائش السافانا المخاطر الطبيعية بشرية.

11. قيام الإنسان بتحفيف الأراضي الرطبة العذبة.

12. تعرض النظم البحرية العذبة في إفريقيا للتدهور

السؤال العاشر دلل على صحة العبارات الآتية.

1. للغابات المدارية المطيرة أهمية كبيرة.. الدراسات الاجتماعية

2. تتدرج حشائش السافانا في الطول حسب كمية المطر.

3. تعددت أشكال الجهود المصرية في الحفاظ على النظم البيئية والتنوع البيولوجي..

4. بعد التغير المناخي أحد العوامل المؤثرة في نظام الغابات المدارية المطيرة في قارة إفريقيا..

5. تعد أشجار الغابات المدارية المطيرة ذات أهمية سياحية.

6. تنتشر في حشائش الإستبس حيوانات متنوعة.

7. تكثر المخاطر التي يعاني منها نظام الصحاري الحارة في إفريقيا.

8. تتعدد أشكال الحيوانات التي تعيش في غابات البحر المتوسط.

9. تنتشر الأراضي الرطبة المالحة في أماكن متباعدة بإفريقيا.

10. تتعدد النظم البيئية للمياه المالحة في قارة إفريقيا.

الوحدة الرابعة : الدرس الاول

انتشار الإسلام في افريقيا

ارتبط العرب بعلاقات تجارية مع إفريقيا قديما قبل ظهور الإسلام **بم تفسر** ؟
بسبب القرب الجغرافي بين شبه الجزيرة العربية وشرق إفريقيا.

عرفت إفريقيا الإسلام لأول مرة عندما أشار النبي محمد الله على أصحابه بالهجرة إلى بلاد الحبشة (إثيوبيا حاليا) فرارا من أذى قريش.

أولا: معابر انتقال الإسلام الي افريقيا

وصل عرب شبه الجزيرة العربية إلى الساحل الشرقي لإفريقيا عبر عدة معابر بغرض التجارة **ما النتائج** ؟

ترتب على ذلك أن :

- اختلط العرب بأهل الساحل وتزوجوا منهم.
- أقاموا محطات تجارية هناك.
- كانت تلك المعابر بداية العلاقات بين سكان شبه الجزيرة العربية وبين سكان شرق القارة الإفريقية، وقد مهد هذا الأمر لانتشار الإسلام في تلك الأماكن لذلك كان شرق إفريقيا أولى المناطق التي وصل إليها الإسلام بحكم موقعه الجغرافي.

أهم معابر انتقال الإسلام إلى إفريقيا :

1] المحيط الهندي ومضيق باب المندب

كانا معبران أساسيان يستخدمهما العرب قبل ظهور الإسلام **للتجارة** مع شرق قارة إفريقيا.

بعد ظهور الإسلام :

- استخدمهما المسلمون الأوائل أثناء الهجرة إلى بلاد الحبشة.
- انتشر عن طريقهما الإسلام في شرق إفريقيا ومنهما امتد إلى غربها.

2] شبه جزيرة سيناء

- تعد المعبر البري الوحيد الذي يربط شبه الجزيرة العربية بإفريقيا، وعبرت منها جيوش المسلمين لفتح شمال إفريقيا ونشر الإسلام بها.

3 البحر الأحمر



خريطة (١) خليج أمير المؤمنين

- كان له دور مهم في انتشار الإسلام في شرق إفريقيا عبر الهجرات والأنشطة التجارية والدعوية، حيث:
- استخدمه المسلمون الأوائل في التنقل بين شبه الجزيرة العربية وإفريقيا ثم أنشأوا بعض المراكز الإسلامية على طول الساحل الشرقي الإفريقي والتي أصبحت مراكز لنشر الإسلام في قلب إفريقيا.
- تم حفر قناة بعد الفتح الإسلامي في مصر عُرفت باسم خليج أمير المؤمنين الترتيب بين البحر الأحمر ونهر النيل التي ساعدت أيضاً على انتشار الإسلام في إفريقيا.

ثانياً ساليب انتشار الإسلام في إفريقيا

انتشر الدين الإسلامي في إفريقيا لسماحته، ودعوته للعدل والمساواة، مما جعل الأفارقة يسارعون إلى اعتناقه عن حب وطواعية وقد ساهمت عدة أساليب في هذا الانتشار فكانت في مجملها تعتمد على الأسلوب السلمي في الإقناع

وتمثلت هذه الأساليب في:

الهجرات

الزواج والمصاهرة

التجار المسلمون

الدعاة

ما المقصود ب (الدعاة)


هم الأفراد الذين تلقوا قدراً من العلوم الدينية التي تؤهلهم لنشر بين بقية القبائل الإفريقية، وكان هؤلاء الدعاة يحظون بنوع من التقدير الإسلام وتعاليمه بالطرق السليمة

1 الدعاة

- قام الدعاة وعلماء الدين بدور بارز في نشر الإسلام **دليل** ؟
- حيث كان قادة القبائل الإسلامية بإفريقيا يرسلون الدعاة لنشر الإسلام والاحترام بين تلك القبائل.

2 التجار المسلمون

- كان للتجار المسلمين دور بارز في نشر الإسلام بإفريقيا وإن كان بشكل غير مباشر **بم تفسر** ؟ بسبب مظهرهم وملابسهم النظيفة المحتشمة، وحسن أخلاقهم واتسامهم بالصدق والأمانة التعامل بالربا أو العش.
- تحولت العديد من الموانئ والمراكز التجارية إلى مراكز ثقافية وعلمية لنشر الإسلام مثل مدينة «كانو» في نيجيريا حالياً، ومدينة «تمبكتو» في مالي حالياً.



رسم تخيلي لسوق تجاري في العصر الإسلامي

قام بعض التجار المسلمين بتشديد المساجد في إفريقيا وكانوا يختارون الطلاب المتميزين من السكان الأصليين لإرسالهم إلى المعاهد العلمية بمصر أو شمال إفريقيا لتلقى مزيد من العلم فيعودوا قادة للفكر الإسلامي في بلادهم.

3 الزواج والمصاهرة

ساعد زواج التجار المسلمين من النساء الأفارقة على :

- تقوية العلاقات بين الطرفين.
- نقل العادات والتقاليد الإسلامية إلى الشعوب الإفريقية.

4 الهجرات

- كانت الهجرات الإسلامية إلى قارة إفريقيا إحدى الوسائل المهمة لانتشار الإسلام.
- توافدت هجرات المسلمين إلى القارة الإفريقية منذ فجر الإسلام، فعلى سبيل المثال :

❖ هجرة الصحابة الأوائل إلى بلاد الحبشة

- تعد بلاد الحبشة أولى المحطات التي وصل إليها الإسلام خارج شبه الجزيرة العربية.

استمرت هجرة المسلمين فيما بعد إلى شرق إفريقيا مما ساهم بشكل مباشر في انتشار الإسلام في إفريقيا ونشأة الممالك الإسلامية بها.

❖ هجرات العرب المسلمين الإفريقية بحثاً عن المعادن والأحجار الكريمة .

- حيث نقلوا معهم صوراً من الحضارة العربية إلى تلك البلاد التي هاجروا إليها، مثل: فن العمارة الإسلامية فقد أرسل الخليفة الأموي عبد الملك بن مروان البنائين إلى الساحل الشرقي الإفريقي ليساهموا في بناء المدن هناك.

❖ فرار بني أمية وأنصارهم إلى داخل القارة الإفريقية

- فر الكثير منهم بعد سقوط الدولة الأموية وقيام الدولة العباسية إلى السودان ومناطق أخرى داخل القارة الإفريقية فكانوا عاملاً مهماً في نشر الإسلام واللغة العربية بين أهل تلك البلاد.

توالت بعد ذلك العديد من هجرات المسلمين إلى وسط وغرب إفريقيا في فترات مختلفة وكان لها تأثير قوى في نشر الحضارة الإسلامية في إفريقيا.

فكر وأجب

اكتب كلمة (صواب) أمام العبارة الصحيحة ، وكلمة (خطأ) أمام العبارة غير الصحيحة :

(1) لعب التجار المسلمون دوراً في نشر الإسلام في إفريقيا بشكل غير مباشر.

(2) انتقلت العادات والتقاليد الإسلامية إلى الشعوب الإفريقية عن طريق الزواج والمصاهرة.

ما العلاقة بين : البحر الأحمر، وانتشار الإسلام في شرق إفريقيا ؟

ما المقصود بـ : الدعاة ؟

ما الأثر الناتج عن : فرار بني أمية وأنصارهم إلى داخل القارة الإفريقية ؟

ثالثاً □ الفتوحات الإسلامية في شمال إفريقيا □



خريطة (٢) الفتوحات الإسلامية في شمال إفريقيا في عهد الخلفاء الراشدين

بدأ الفتح الإسلامي لقارة إفريقيا منذ عهد الخلفاء الراشدين

1- فتح مصر كانت مصر أولى الدول الإفريقية التي فتحها عمرو بن

العاص في عهد الخليفة عمر بن الخطاب ومنها انتشر الإسلام لدول إفريقيا.

2- فتح برقة

■ بعد أن استقر الأمر لعمر بن العاص في مصر سار بجيشه نحو

إقليم برقة غرباً **بم تفسر** ؟ لتأمين الحدود المصرية ونشر الإسلام.

■ ثم فتح برقة سريعاً حيث رحب أهلها بالفتح الإسلامي، كما رحب به المصريون من قبل لأنهم كانوا يعانون من مساوئ حكم الروم .

3- فتح طرابلس بعد فتح برقة اتجه عمرو بن العاص نحو طرابلس **بم تفسر** ؟ بسبب :

■ أهميتها على الشاطئ الإفريقي.

■ إحكام السيطرة على شمال إفريقيا.

نكاه القائد عمرو بن العاص في فتح طرابلس :

كانت طرابلس محاطة بالأسوار إلا من جهة البحر، وأقبل عمرو بن العاص بقواته من ناحية الشرق واستقر بجيشه في

موقع مرتفع يشرف على المدينة وحاصرها لمدة شهر.

انتظر عمرو بن العاص انحسار المياه عن شواطئها وفاجأ الروم من جهة الساحل وسيطر على المدينة مما أدى إلى

هروب الروم وفرارهم نحو سفنهم. وهكذا فتحت طرابلس دون صعوبة رغم قوة أسوارها وحصونها.

4- فتح إفريقية (تونس حالياً)

❖ أرسل عبد الله بن أبي السرح الحملات الاستطلاعية لأطراف إفريقية (تونس حالياً) لمعرفة قدرة الروم على صد

هجمات المسلمين وبناء على ذلك أرسل للخليفة عثمان بن عفان يستأذنه في فتح إفريقية.

❖ خرج عبد الله بن أبي السرح على رأس جيش المسلمين واتخذ الطريق الساحلي حتى وصل قرب سبيطلة ونشبت

الحرب بينه وبين حاكم الروم، وانتهت بانتصار المسلمين وهزيمة الروم وفتح مدينة سبيطلة (إحدى مدن إفريقية).

❖ مهد فتح سبيطلة الطريق أمام المسلمين لفتح مدن وحصون أخرى في شمال إفريقية في عصر الدولة الأموية فيما

بعد بقيادة قادة مسلمين كبار مثل عقبة بن نافع، وموسى بن نصير.

❖ وبذلك تم فتح بلاد المغرب **ما النتائج** و ترتب على ذلك :

■ إحكام سيطرة المسلمين على شمال إفريقيا.

■ تأمين حدود الدولة الإسلامية من جهة الغرب.

■ دخول عدد كبير من سكان شمال إفريقيا في الإسلام.

رابعاً تأثير الإسلام في الإسلام

كان لانتشار الإسلام في إفريقيا أثر كبير في حياة الشعوب الإفريقية التي دخلت في الإسلام.

ملاحظ تأثير الإسلام في إفريقيا

العادات والتقاليد

الذوبان العرقي بين العرب وسكان إفريقيا.

ازدهار الحركة العلمية

نشر اللغة العربية

ظهور الممالك الإسلامية في إفريقيا

1 ظهور الممالك الإسلامية في إفريقيا

- تكونت مجموعات إسلامية من المهاجرين العرب والقبائل الإفريقية التي اعتنقت الإسلام.
- مع مرور الزمن نجحت تلك المجموعات في تكوين الممالك والسلطنات الإسلامية في مناطق مختلفة بالقارة الإفريقية مثل : مملكة غانة، ومملكة مالي، وغيرها من الممالك الإسلامية التي ساهمت في نشر الإسلام بإفريقيا.

2 نشر اللغة العربية

- اللغة العربية هي اللغة التي نزل بها القرآن الكريم، فكان على القبائل الإفريقية تعلمها لإقامة الشعائر الإسلامية.
- ولذلك ارتبط انتشار الإسلام في إفريقيا بانتشار اللغة العربية وأصبحت :
- اللغة الرسمية في بعض الدول الإفريقية ومنها الصومال وموريتانيا.
- لغة رئيسية بجانب اللغة الأصلية لسكان بعض الدول الأخرى مثل مالي.

3 ازدهار الحركة العلمية

❖ حرص أمراء وملوك الممالك الإسلامية في إفريقيا على إقامة دور العلم والمساجد **ما النتائج** ؟ كان له دور كبير في :

- نشر اللغة العربية والثقافة الإسلامية في المجتمع الإفريقي.
- تخريج أعداد كبيرة من العلماء الذين ساهموا في ازدهار الحركة العلمية في جامع سنكوري في مدينة تمبكتو (دولة مالي) القرن الثالث عشر الهجري.
- ❖ من أهم العلوم التي انتشرت خلال هذه الفترة :



جامع سنكوري في مدينة تمبكتو (دولة مالي)

- الفقه - النحو والصرف - التفسير - علم الحديث - المنطق - البلاغة - علم الفلك .
- من أهم المساجد التي أقيمت فيها الدروس بإفريقيا : جامع سنكوري في مدينة تمبكتو حيث أقيمت فيه دروس في جميع العلوم الإسلامية، وهو في الوقت الحاضر مقر جامعة سنكوري.

4 □ الذوبان العرقي بين العرب وسكان افريقيا □

- تعد المصاهرة والزواج بين الطرفين أحد أهم تأثيرات الإسلام في افريقيا شرقا وغربا **ما النتائج؟** مما أدى إلى
- الذوبان العرقي لكلا الطرفين، والذي نتج عنه جيل جديد يحمل صفات الأب العربي والأم الإفريقية أو العكس
- وهذا الجيل الجديد يعتز بنسبه العربي وبأصله الإفريقي في نفس الوقت.

5 □ العادات والتقاليد □

- كان للإسلام دور مهم في تشكيل الهوية الثقافية والاجتماعية لشعوب إفريقيا، فقد حافظ على كثير من عاداتهم
- الطيبة التي لا تتنافى مع الشريعة الإسلامية مثل: إكرام الضيف، ومساعدة المحتاج، والتضامن الاجتماعي.
- ساهم الإسلام في تغيير بعض العادات السلبية
- مما أدى إلى إصلاح شأن المجتمعات الإفريقية، وذلك من خلال:

تنظيم الزواج حيث:

- كانت عادات وتقاليد الزواج عند القبائل الوثنية غير مقبولة فقام الإسلام بـ:
- توضيح حقوق الزوجين وواجباتهما، وتنظيم العلاقة بينهما.
- منح المرأة حرية اختيار الزوج.
- حدد عدد الزوجات.

تنظيم الحياة الاجتماعية والأسرية حيث:

- اهتم الإسلام بالعلاقات الأسرية ودعم الروابط بين الآباء والأبناء.
- منح الإسلام الأم الحق في حضانة الأطفال.
- أعطى الإسلام المرأة حق الميراث ومنع التفرقة العنصرية.
- حرم الإسلام شرب الخمر ودعا إلى العمل الخيري التعاوني خاصة في إقامة دور رعاية الأيتام والفقراء.
- مما أدى إلى بناء أسر متماسكة ومجتمعات قوية.

تدريبات الدرس الأول

السؤال الأول: أكمل العبارات الآتية بكلمات مناسبة:

- 5- اتخذ عرب شبه الجزيرة قبل ظهور الإسلام معابر للتجارة مع شرق قارة إفريقيا.
- 6- تعددت أساليب انتشار الإسلام في إفريقيا ومنها و.....
- 7- من المدن الإفريقية التي تحولت من ميناء تجارى إلى مركز ثقافى لنشر الإسلام بدولة مالي (حاليا) مدينة
- 8- تم فتح مدينة سببيلة في عهد الخليفة
- 9- انتشرت العديد من العلوم في قارة إفريقيا بعد انتشار الإسلام بها مثل علم و..... و.....

السؤال الثاني: اختر الإجابة الصحيحة مما بين القوسين:

- 1- عرفت قارة إفريقيا الإسلام لأول مرة نتيجة (الهجرة للحبشة في بداية الدعوة الإسلامية - الفتح الإسلامى لمصر - انتقال التجار المسلمين إليها - إرسال الدعوة لنشر الإسلام بها)
- 2- دخلت الجيوش الإسلامية إلى القارة الإفريقية وقامت بفتح شمال إفريقيا عبر أحد المعابر وهو (المحيط الهندى - البحر الأحمر - مضيق باب المندب - شبه جزيرة سيناء)
- 3- تم حفر قناة أمير المؤمنين بعد فتح المسلمين ل..... (مصر - برقة - طرابلس - إفريقيا)
- 4- بدأ الفتح الإسلامى لقارة إفريقيا منذ . (عهد الرسول ﷺ - عصر الخلفاء الراشدين - عصر الدولة الأموية - عصر الدولة العباسية)
- 5- تم فتح مصر على يد القائد (عمرو بن العاص - عبد الله بن أبي السرح - عقبة بن نافع - موسى بن نصير)
- 6- بعد الفتح الإسلامى لإقليم برقة اتجه القائد عمرو بن العاص لفتح (طرابلس - إفريقيا - مصر - المغرب)
- 7- أول دولة إفريقية تم فتحها على يد المسلمين هي (الصومال - مصر - تونس - المغرب)
- 8- في عهد الخليفة عثمان بن عفان قام القائد عبد الله بن أبي السرح بقتال الروم في (مصر - برقة - طرابلس - سببيلة)
- 9- من أشهر قادة المسلمين الذين ساهموا في فتح بلاد المغرب خلال عصر الدولة الأموية (عبد الملك بن مروان - عمرو بن العاص - عبد الله بن أبي السرح - موسى بن نصير)
- 10- أى من الدول الإفريقية التالية اتخذت اللغة العربية لغة رسمية لها بعد انتشار الإسلام بها ؟ (غانا والصومال - الصومال وموريتانيا - موريتانيا ومالي - مالي وغانا)

السؤال الثالث: اكتب كلمة (صواب) أمام العبارة الصحيحة، وكلمة (خطأ) أمام العبارة غير الصحيحة، مع التصويب:

- 1- كان البحر الأحمر معبرا هاما ساهم في انتشار الإسلام في إفريقيا. ()
- 2- اعتمدت أساليب انتشار الإسلام في إفريقيا على الأسلوب السلمى في الإقناع. ()
- 3- بدأت الهجرات الإسلامية إلى قارة إفريقيا منذ عصر الخلفاء الراشدين. ()
- 4- قام الخليفة عبد الملك بن مروان بإرسال البنائين إلى الساحل الغربى الإفريقى ليساهموا في بناء المدن هناك. ()
- 5- كان لهجرات المسلمين إلى وسط وغرب إفريقيا تأثيراً قويا في نشر الحضارة الإسلامية. ()

- 6- تم فتح مصر في عهد الخليفة عثمان بن عفان. ()
 7- ساهمت مملكة غانة ومملكة مالي في نشر الإسلام بإفريقيا. ()
 8- ساهم الإسلام بعد انتشاره بقدارة إفريقيا في تغيير بعض العادات السلبية في المجتمع الإفريقي. ()

السؤال الرابع: اكتب ما تشير إليه كل عبارة مما يأتي :

- 1- المعبر البرى الوحيد الذي ربط شبه الجزيرة العربية بإفريقيا.
 2- الأفراد الذين تلقوا قدرًا من العلوم الدينية التي تؤهلهم لنشر الإسلام وتعاليمه بالطرق السلمية.
 3- مدينة بشمال إفريقيا استطاع عمرو بن العاص فتحها بعد فتح مصر رغم قوة أسوارها وحصونها.

السؤال الخامس: بم تفسر ... ؟

- 1- ارتبط العرب بعلاقات تجارية مع إفريقيا قبل ظهور الإسلام.
 2- هجرة بعض المسلمين إلى بلاد الحبشة في عهد النبي .
 3- أهمية شبه جزيرة سيناء في نشر الإسلام بإفريقيا.
 4- انتشار الدين الإسلامي في إفريقيا.
 5- كان للتجار دورًا في نشر الإسلام في قارة إفريقيا.
 6- ترحيب أهل برقة بالفتح الإسلامي.
 7- أهمية فتح طرابلس.
 8- إرسال الحملات الاستطلاعية لتونس في عهد الخليفة عثمان بن عفان.

السؤال السادس: ما النتائج التي ترتبت على ...؟ دراسات الاجتماعية

- 1- وصول عرب شبه الجزيرة إلى ساحل إفريقيا الشرقي عبر عدة معابر.
 2- زواج التجار المسلمين من النساء الأفارقة.
 3- سيطرة المسلمين على شمال إفريقيا فتح بلاد المغرب.
 4- حرص أمراء وملوك الممالك الإسلامية في إفريقيا على إقامة دور العلم والمساجد.

السؤال السابع : دلل تاريخيا على صحة كل عبارة مما يأتي :

- 1- يعتبر البحر الأحمر معبرا هاما ساهم في انتشار الإسلام في شرق إفريقيا.
 2- كان للإسلام دورا مهما في تشكيل الهوية الثقافية والاجتماعية الشعوب إفريقيا.

السؤال الثامن: ما العلاقة بين : الدعاة، وانتشار الإسلام في إفريقيا ؟

دور مصر الحضاري في قارة إفريقيا

الدرس الثاني

تحرص مصر دائما على توطيد علاقتها السياسية والثقافية والعلمية والاقتصادية بالقارة الإفريقية منذ أقدم العصور التاريخية.

ارتبطت مصر مع الدول والممالك الإفريقية خلال العصور الوسطى؟ بعلاقات سياسية، وثقافية وعلمية، واقتصادية قوية **بم تفسر؟** بسبب:

ما المقصود بالعصور الوسطى

الفترة الزمنية التي امتدت من

القرن الخامس حتى القرن

الخامس عشر الميلادي.

■ موقعها الجغرافي المتميز.

■ تأثيرها الفكري والثقافي والاقتصادي.

■ تركيز السلطة السياسية والدينية للعالم الإسلامي فيها خلال تلك الفترة حيث

تولت مصر مسؤولية حماية الحرمين الشريفين والأماكن المقدسة في ظل

حكم الخلافة العباسية.

وستتعرف على أبعاد العلاقات المصرية الإفريقية بشيء من التفصيل، فيما يلي:

أولا العلاقات السياسية

- ساعد دخول الإسلام إلى إفريقيا على تحول الحياة القبلية القائمة على الحروب والعصبية إلى نظام الدولة.
- كان لاتخاذ القاهرة مركزا للخلافة العباسية (في الفترة التي تلت سقوط الخلافة في بغداد)، وكونها مقرا لحكم سلاطين المماليك أثر كبير في توطيد العلاقات السياسية بين مصر والدول الإسلامية في إفريقيا فقد حرص كثير من حكام الدول الإسلامية بإفريقيا على الحصول على تأييد مصر السياسي للاعتراف بشرعيتهم في حكم البلاد التي تولوا إدارة شؤونها.
- حرص حكام الدول الإفريقية على الاستفادة من الخبرات السياسية والعسكرية المصرية **دلل**؟ حيث حرص حكام بلاد الحبشة على الاستفادة من الخبرات الحربية المصرية فاستعانوا ببعض المماليك لتعليمهم فنون الحرب وتصنيع الأسلحة والرمي بالسهم والرمح والضرب بالسيف.
- ساهم المماليك في تطوير الجوانب الإدارية بالحبشة **دلل**، حيث نظم المماليك طرق جباية الأموال وأنشأوا ديوانا خاصا بذلك، ووضعوا القوانين التي تساعد على حماية أموال الدولة.

فكر وأجب

أكمل ما يأتي بالكلمات المناسبة:

(1) ساعد دخول الإسلام إلى إفريقيا التحول من الحياة القبلية إلى نظام ...

(2) تولت حماية الحرمين الشريفين والأماكن المقدسة في ظل حكم العباسيين دولة ..

دلل تاريخيا على صحة كل عبارة مما يأتي:

(1) حرص حكام الحبشة على الاستفادة من الخبرات الحربية المصرية خلال العصور الوسطى.

(2) ساهم المماليك في تطوير الجوانب الإدارية ببلاد الحبشة.

ثانياً: العلاقات الثقافية والعلمية

كانت المؤثرات الدينية من أبرز النواحي الثقافية التي ربطت الدول الإفريقية بمصر، وقد ظهر التأثير الديني لمصر على إفريقيا منذ القدم، كما يتضح فيما يلي :

في عصر المصريين القدماء

انتشرت عبادة بعض الآلهة المصرية في حضارات السودان، مثل عبادة الكوشيين للآلهة رع وأمون وأوزوريس وإيزيس.

بعد انتشار المسيحية

احتفظت مصر بمكائنها الدينية فكانت الكنيسة الحبشية (الإثيوبية) تابعة للكنيسة المصرية حيث :

- كان يتم تعيين مطران مصرى من قبل بطريرك الإسكندرية
- ليكون مسئولاً عن الكنيسة الحبشية.

■ اكتسب معظم المطارنة المصريين مكانة رفيعة تلى مكانة ملك الحبشة، وكثيراً ما كان يلجأ ملوك الحبشة لاستشارتهم في شئونهم الدينية والسياسية.

■ وبذلك كان لمصر دور مهم في تنظيم الكنيسة بالحبشة ورعايتها وتشكيل تقاليدها الاحتفالية والتعبدية.

■ كان حاكم مصر يسند إلى مبعوثين الكنيسة المصرية ببلاد الحبشة مهمة الإشراف على مصالح المسلمين الدينية هناك.

في الدراسات الاجتماعية

بعد انتشار الإسلام

■ ظلت مصر المنارة التي تشع نور العلم والثقافة والدين على العالم من خلال مؤسساتها الدينية والعلمية حيث قامت مصر بدور حضارى فى المحافظة على الأدب العربي والتراث الثقافي الإسلامى وإيصاله للشعوب الإسلامية وخاصة في إفريقيا.

■ كان أداء فريضة الحج عاملاً مهماً من عوامل قيام العلاقات الثقافية بين مصر والدول الإسلامية بإفريقيا **دلل** ؟ حيث كان حجاج الدول الإفريقية يمرون عبر مصر لبلاد الحرمين، فيتعرفوا على أهلها وينهلوا من علومها الدينية.

عصر المماليك

■ شهدت مصر حركة علمية وأدبية مزدهرة في فترة العصور الوسطى خلال القرن التاسع الهجري / الخامس عشر الميلادي أسهمت بشكل واضح في تشكيل فكر وثقافة الدول الإسلامية بإفريقيا حيث اهتم المماليك ببناء المدارس والمساجد والكتاتيب التي قصدها كثير من طلاب العلم والعلماء من مختلف أنحاء إفريقيا.

■ والدليل على ذلك الموسوعات الأدبية وكتب التاريخ والمؤلفات العديدة في العلوم الدينية الإسلامية

■ وقد أدى ذلك إلى :

■ انتشار الإسلام بشكل أوسع في إفريقيا.

■ ظهور نهضة ثقافية كبيرة في البلاد الإفريقية.



الجامع الأزهر الشريف

دور الأزهر الشريف في انتشار الإسلام في إفريقيا

- قام الأزهر الشريف بدور مهم عبر تاريخه الطويل في الحفاظ على الهوية الإسلامية، فهو يعد من أهم المؤسسات العلمية الدينية التي قدمت العلوم والمعرفة إلى الدول الإسلامية بإفريقيا حيث :
- كان الطلاب الأفارقة يفتنون إلى مصر للدراسة الدينية والعلمية
- فيجدون ترحيباً كبيراً بهم فقد وفر لهم الأزهر إقامة مستقرة في أروفته وأعطى لهم الرواتب ليتفرغوا لطلب العلم ؛ وقد خصصت لهم أروقة بالأزهر، مثل :
- **رواق الجبرتية** : الذي خصص للطلاب الوافدين من بلاد الحبشة وسواحل البحر الأحمر.
- **رواق المغاربة** : الذي يضم طلاب شمال إفريقيا وبلاد المغرب العربي.
- بعد عودة الطلاب الأفارقة الذين تعلموا في الأزهر إلى بلادهم أقاموا بها المدارس والمساجد وحلقات العلم والتدريس وحاولوا الاقتداء بالأزهر الشريف في أساليب التدريس وتلقى العلم.

ما المقصود ب أروقة الأزهر الشريف ؟

أماكن للدراسة والإعاشة الكاملة بالمجان (طعام وإقامة وكسوة ومرتبات وخدمات كثيرة) تخصص للطلاب الدارسين بالأزهر تكريماً وراحة لهم وتقسم حسب مناطق الطلاب الوافدين.

ثالثاً : العلاقات الاقتصادية

- ساهمت العلاقات السياسية والثقافية بين مصر والدول الإفريقية خلال العصور الوسطى في تعزيز دور مصر كمركز اقتصادي مهم، وخاصة في مجال التجارة، حيث :
- مرت الطرق التجارية بالصحراء الكبرى التي ربطت بين مصر ودول شمال وغرب إفريقيا من جانب ودول جنوب الصحراء الكبرى والساحل الغربي الإفريقي من جانب آخر وصولاً إلى وسط إفريقيا.
- كانت مصر الوسيط الوحيد في استيراد سلع الشرق ونقلها إفريقياً. فقد حمل التجار المصريون مصنوعات من أنواع راقية إلى الدول الإفريقية نالت إعجاب ملوكهم، مثل :
- الأواني النحاسية، والمصنوعات الحديدية والفضية والذهبية، وأدوات الزينة، ومصنوعات الزجاج.
- كانت مصر تستورد من إفريقيا العديد من المنتجات مثل : العاج، وريش النعام، والصمغ، وبعض الجلود.



قافلة تجارية

مظاهر عمق العلاقات الاقتصادية بين مصر ودول إفريقيا في العصور الوسطى .

- وجود جاليات مصرية كبيرة في المدن التجارية الإفريقية سواء كان هؤلاء المصريون من الفقهاء أو العلماء أو التجار.
- تفضيل ملوك وحكام الدول الإفريقية للمنتجات المصرية التي اشتهرت بالجودة والدقة الفنية ، مثل : الأقمشة والمنسوجات، والسجاد، والتحف، والكتب، وغيرها من المنتجات القيمة.
- وجود العديد من السجلات التجارية والوثائق الأثرية التي تشير إلى التبادل التجاري بين مصر ودول إفريقيا في تلك الفترة، فقد وجدت أوان فخارية وزجاجية و عملات تاريخية مصرية في مناطق من الساحل الغربي الإفريقي.

تدريبات الدرس الثاني

السؤال الأول أكمل العبارات الآتية بما يناسبها :

- 1- ارتبطت مصر مع الدول والممالك الإفريقية خلال العصور الوسطى بعلاقات سياسية و.....
- 2- ساعد دخول الإسلام في قارة إفريقيا على تحول الحياة..... القائمة على الحروب والعصبية إلى نظام.....
- 3- كانت المؤثرات من أبرز النواحي الثقافية التي ربطت الدول الإفريقية بمصر.
- 4- في عهد المصريين القدماء انتشرت عبادة بعض الآلهة المصرية في حضارة
- 5- بعد انتشار المسيحية كانت الكنيسة الحبشية (الإثيوبية) تابعة للكنيسة
- 6- من الواردات المصرية الإفريقية خلال العصور الوسطى.....

السؤال الثاني : اختر الإجابة الصحيحة مما بين القوسين :

- 1- أي من المدن التالية اتخذتها الدولة العباسية مركزا للخلافة الإسلامية بعد سقوط بغداد ؟ (تمبكتو - القاهرة - سبيلطة - الإسكندرية)
- 2- حرص حكام الحيثة على الاستفادة من الخبرات الحربية المصرية بشكل واضح خلال (عهد النبي ﷺ - عصر الخلفاء الراشدين - عصر الدولة الأموية - عصر دولة المماليك)
- 3- من المنتجات المصرية التي اشتهرت بالجودة والدقة في العصور الوسطى وكان ملوك وحكام الدول الإفريقية يفضلونها(الصمغ - الأقمشة - العاج - الجلود)
- 4- تم تخصيص أروقة بالأزهر للوافدين من الخارج مثل رواق الجبرتية للطلاب الوافدين من (بلاد المغرب - بلاد الحبشة - سواحل البحر المتوسط - سواحل المحيط الأطلنطي)

السؤال الثالث : اكتب كلمة (صواب) أمام العبارة الصحيحة ، وكلمة (خطأ) أمام العبارة غير الصحيحة، مع التصويب :

- 1- اتخذ سلاطين المماليك في مصر مدينة الإسكندرية مقرا لحكمهم. ()
- 2- تولت مصر مسؤولية حماية الحرمين الشريفين والأماكن المقدسة في ظل حكم الخلافة الأموية ()
- 3- ساهم المماليك في تطوير الجوانب الإدارية بالحبشة. ()

- 4- أثر الأزهر الشريف على أساليب التدريس وتلقى العلم في المدارس والمساجد الإفريقية. ()
- 5- كانت مصر الوسيط الوحيد في استيراد سلع الشرق خلال العصور الوسطى ونقلها إفريقيا. ()
- 6- توطدت العلاقات الاقتصادية في العصور الوسطى بين مصر ودول شمال وغرب إفريقيا. ()
- 7- كانت المصنوعات الذهبية وأدوات الزينة إحدى واردات مصر من الدول الإفريقية. ()
- 8- وجدت عمالات تاريخية مصرية في مناطق من الساحل الغربي الإفريقي تعود للعصور الوسطى ()

السؤال الرابع: بم تفسر ...؟

- 1- حرص الكثير من حكام الدول الإسلامية بإفريقيا على تأييد سلاطين المماليك لهم سياسيا.
- 2- ظهور نهضة ثقافية كبيرة في البلاد الإفريقية في العصور الوسطى.
- 3- لجوء ملوك الحبشة بعد انتشار المسيحية في مصر إلى المطارنة المصريين في الكثير من الأحوال.

السؤال الخامس: ما العلاقة بين ... ؟

- 1- الدولة المملوكية في مصر، وتشكيل فكر وثقافة الدول الإسلامية بإفريقيا خلال العصور الوسطى.
- 2- أداء فريضة الحج، والعلاقات الثقافية والعلمية المصرية الإفريقية خلال العصور الوسطى.

السؤال السادس: دلل تاريخيا على صحة كل عبارة من العبارات الآتية :

- 1- وفرت أروقة الأزهر بيئة ملائمة ساعدت الطلاب الوافدين على تحصيل العلوم.
- 2- احتفظت مصر بمكانتها الثقافية والدينية بعد انتشار المسيحية بها.
- 3- كانت العلاقات الاقتصادية بين مصر والدول الإفريقية قوية خلال العصور الوسطى.

في الدراسات الاجتماعية

اعداد /
مستتر حاتم عاطف

بنك الأسئلة : تدريبات الكتاب المدرسي

السؤال الأول (اكتب كلمة (صواب) أمام العبارة الصحيحة، وكلمة (خطأ) أمام العبارة غير الصحيحة، مع تصويب الخطأ

- 1- دخل المسلمون الأوائل إلى الحبشة عن طريق المحيط الهندي. ()
- 2- انتشر الإسلام في غرب إفريقيا أولاً ثم انتقل إلى شرق القارة. ()
- 3- اعتمد انتشار الإسلام في إفريقيا على الوسائل السلمية. ()
- 4- فر العديد من حكام الدولة الأموية إلى السودان بعد قيام الدولة المملوكية. ()
- 5- نجح عبد الله بن أبي السرح في فتح طرابلس ومصر. ()
- 6- أهد التأثيرات السياسية للإسلام على الدول الإفريقية التحول إلى نظام الدولة. ()
- 7- حرص المصريون على الاستفادة من الخبرات الحربية لأهل الحبشة. ()
- 8- ساعد الأزهر الشريف الطلاب الأفارقة على التفرغ لطلب العلم. ()

السؤال الثاني - اختر الإجابة الصحيحة مما بين الأقواس:

- 1- أولى المحطات الإفريقية التي وصل إليها الإسلام هي (الحبشة - مصر - برقة - المغرب)
- 2- حرص المسلمون على تقوية الروابط الأسرية مع الشعوب الإفريقية من خلال (الدعاة - الهجرات المتعددة - التجار - الزواج والمصاهرة)
- 3- أولى الدول الإفريقية التي فتحها المسلمون هي (الصومال - مصر - كينيا - تنزانيا)
- 4- أصبحت القاهرة مركزاً للسلطة السياسية الإسلامية في ظل الخلافة (الراشدة - الأموية - العثمانية - العباسية)
- 5- انتقلت التجارة من مصر إلى وسط إفريقيا عبر (خليج السويس - الخليج العربي - الصحراء الكبرى - المحيط الأطلنطي)
- 6- إحدى السلع التي كانت تأتي إلى مصر من إفريقيا.. (الأواني النحاسية - المصنوعات الذهبية - ريش النعام - أدوات الزينة)

السؤال الثالث - أكمل العبارات التالية بما يناسبها من كلمات:

- 1- ربطت قناة خليج أمير المؤمنين بين البحر الأحمر و
- 2- المدينة التي تحولت إلى مركز ثقافي إسلامي في نيجيريا هي
- 3- الأفراد الذين تلقوا العلوم الدينية التي تؤهلهم لنشر الإسلام بالطرق السلمية هم.....

السؤال الرابع بم تفسر ...

- 1- أهمية شبه جزيرة سيناء في نشر الإسلام في إفريقيا ..
- 2- ساهم التجار المسلمين في نشر الإسلام بإفريقيا ..
- 3- اتجاه عمرو بن العاص لفتح برقة ..
- 4- أثرت فريضة الحج في تنشيط العلاقات الثقافية بين مصر والدول الإسلامية الإفريقية..

السؤال الخامس ما النتائج المترتبة على ...

- 1- هجرة العرب المسلمين للبحث عن المعادن والأحجار الكريمة في إفريقيا..
- 2- ارتباط الدين الإسلامي باللغة العربية..
- 3- دراسة طلاب من إفريقيا في الأزهر الشريف والمدارس المصرية ..

السؤال السادس دلل على صحة العبارات الآتية:

- 1- ساهم الخليفة عبد الملك بن مروان في نشر مظاهر الحضارة الإسلامية في الساحل الإفريقي.
- 2- قام الإسلام بتنظيم عادات الزواج بين القبائل الإفريقية.
- 3- المكانة المرموقة للمطارنة المصريين في بلاد الحبشة ..
- 4- كان للفتح الإسلامي تأثير إيجابي على حياة الشعوب الإفريقية..

السؤال السابع أجب عما يلي:

- 1- ما وجه التشابه بين جامع الأزهر الشريف وجامع سنكوري في تمبكتو ؟.
- 2- وضح كيف تكونت الممالك الإسلامية بإفريقيا ؟..

تدريبات عامة علي الوحدة الرابعة

السؤال الأول أكمل العبارات التالية بما يناسبها من كلمات

- 1- المعبر البرى الوحيد الذي يربط شبه الجزيرة العربية بإفريقيا.....
- 2- أولى المحطات التي وصل إليها الإسلام خارج شبه الجزيرة العربية
- 3- حرص أمراء وملوك الممالك الإسلامية في إفريقية على إقامة المساجد مثل مسجد في مالي.
- 4- سادت لغة إفريقية مطعمة بكلمات عربية في شرق إفريقيا عرفت بـ
- 5- قام كبار قادة المسلمين بالفتوحات الإسلامية في عهد الدولة الأموية مثل
- 6- بدأ الفتح الإسلامي لقارة إفريقيا منذ عهد
- 7- من أساليب انتشار الإسلام في إفريقيا و
- 8- ساعد حفر قناة على انتشار الإسلام في إفريقيا.
- 9- رحب كل من أهل و..... بالفتح الإسلامي لمعاناتهم من حكم الروم.
- 10- اتخذت الخلافة العباسية مدينة مركزاً لخلافتها بعد سقوط بغداد.
- 11- كان ملوك الحبشة يلجئون إلى استشارة المطارنة المصريين في الشؤون.....و.....
- 12- استعان حكام الحبشة بـ..... لوضع القوانين التي تساعد على حماية أموال الدولة.
- 13- بعد انتشار المسيحية كانت الكنيسة الحبشية تابعة للكنيسة
- 14- يضم رواق طلاب شمال إفريقيا وبلاد المغرب العربي.
- 15- وفر الأزهر لطلابه الأفارقة في أروقتة إقامة مستقرة وأعطاهم

السؤال الثاني - اكتب كلمة (صواب) أمام العبارة الصحيحة، وكلمة (خطأ) أمام العبارة غير الصحيحة.

- 1- تعد أنوات الزينة من الواردات المصرية للدول الإفريقية. ()
- 2- عرف حكام الحبشة طرق جباية الأموال من مصر. ()
- 3- اختلط عرب شبه الجزيرة العربية بإفريقيا قديما وتزوجوا منهم. ()
- 4- اعتمد انتشار الإسلام في إفريقيا على الحروب والصراعات. ()
- 5- كان الدعاة يحظون بنوع من التقدير والاحترام بين القبائل الإسلامية في إفريقيا. ()
- 6- عرف نظام الدولة في إفريقيا قبل دخول الإسلام بها. ()
- 7- من المعبودات التي عبدت في بلاد اليمن إيزيس وأوزوريس. ()
- 8- لعب التجار المسلمون دورا بارزا في نشر الإسلام بإفريقيا. ()
- 9- أرسل التجار الطلاب الأفارقة المتميزين إلى المعاهد العلمية بمصر لتلقى مزيد من العلوم. ()
- 10- كانت الهجرات الإسلامية إلى قارة إفريقيا إحدى الوسائل المهمة لنشر الإسلام. ()
- 11- فتح عقبة بن نافع طرابلس دون صعوبة رغم قوة أسوارها وحصونها. ()
- 12- اكتسب معظم المطارنة المصريين مكانة رفيعة تلى مكانة ملك الحبشة بعد انتشار المسيحية ()

السؤال الثالث (ما المقصود بـ؟)

- 1- الدعاة
- 2- العصور الوسطى.
- 3- أروقة الأزهر الشريف.

السؤال الرابع اختر الإجابة الصحيحة مما بين الأقواس:

- 1- اكتسب حكام الدول الإسلامية بإفريقيا شرعيتهم في حكم البلاد من خلال تأييد(الأيوبيين - العثمانيين - المماليك - الفاطميين)
- 2- أولى الدول الإفريقية التي فتحها المسلمون(مصر - المغرب - الصومال - أوغندا)
- 3- تم الفتح الإسلامي لمصر في عهد الخليفة.....(أبي بكر الصديق - عمر بن الخطاب - عثمان بن عفان - علي بن أبي طالب)
- 4- تقع جامعة سنكوري في دولة(غينيا - إثيوبيا - مالي - السنغال)
- 5- تستورد مصر من الدول الإفريقية.....(الأواني النحاسية - المصنوعات الحديدية - المصنوعات الزجاجية - ريش النعام)
- 6- انتقلت المؤثرات الدينية المصرية إلى إفريقيا بداية من(العصور القديمة - العصور الوسطى - العصر الحديث - التاريخ المعاصر)
- 7- لعبت مدينة كانو دورا بارزا في نشر الإسلام بدولة(مالي - الكونغو - تنزانيا - نيجيريا)

- 8- أي مما يلي يدل على قيام علاقات سياسية بين مصر وإفريقيا خلال العصور الوسطى..... (أروقة الطلاب الأفارقة بالأزهر الشريف - اعتراف مصر بشرعية الحكام الأفارقة - تبعية الكنيسة الحبشية للكنيسة المصرية - مركز مصر المتميز في التجارة)
- 9- هاجر المسلمون الأوائل إلى الحبشة عبر (المحيط الأطلنطي - المحيط الهندي - البحر الميت - البحر المتوسط)
- 10- من العادات التي حث عليها الإسلام في إفريقيا.....(لعب الميسر - التعصب الديني - الأخذ بالتأثر - التضامن الاجتماعي)

السؤال الخامس صوب ما تحته خط

- 1- اتخذ عبد الله بن أبي السرح الطريق الساحلي المؤدى إلى برقة حتى وصل إلى طرابلس.
- 2- حرص المسلمون الأفارقة على إقامة شعائر الإسلام فتعلموا اللغة اللاتينية.
- 3- أنشأ المسلمون الأوائل بعض المراكز الإسلامية على طول الساحل الغربي الإفريقي.
- 4- تميز شرق إفريقيا بالسبق إلى الإسلام بحكم مكانته السياسية.
- 5- أسهم النوبيون في تطوير الجانب الإداري بالحبشة وأنشؤا ديوانا لجباية الأموال.
- 6- ظهرت في حضارات السودان المعبودات المصرية وهذا يدل على العلاقات السياسية القوية بين مصر وإفريقيا.
- 7- رواق المغاربة أشهر الأروقة التي خصصت للطلاب سواحل البحر الأحمر.
- 8- يعد ريش النعام أحد صادرات مصر للدول الإفريقية.
- 9- خلال العصور الوسطى كانت مصر هي الوسيط الوحيد في استيراد سلع الغرب ونقلها إفريقيا.
- 10- أرسل عبد الله بن أبي السرح حملات استطلاعية لأطراف إفريقية لمعرفة قدرة الفرس على صد هجمات المسلمين.

اعداد / مستر حاتم عاطف

السؤال السادس من هو..؟

- 1- أوصى أصحابه بالهجرة إلى الحبشة.
- 2- ملك بقارة إفريقيا لعب دورا هاما في هجرة المسلمين قديما للحبشة.
- 3- أرسل البنائين للساحل الشرقي الإفريقي.
- 4- قائد مسلم قام بفتح مصر.

السؤال السابع حدد الصفة المشتركة لكل مجموعة من المجموعات الآتية:

- 1- فتح مصر فتح برقة - فتح طرابلس - فتح إفريقية.
- 2- المحيط الهندي - مضيق باب المندب - البحر الأحمر - شبه جزيرة سيناء.

السؤال الثامن اكتب ما تشير إليه العبارات التالية:

- 1- أهم المؤسسات العلمية الدينية التي قدمت العلوم والمعرفة إلى الدول الإسلامية.
- 2- الأفراد الذين تلقوا قدرًا من العلوم الدينية لنشر الإسلام وتعاليمه بالطرق السلمية .
- 3- جامعة أقيمت بمدينة تمبكتو وقد حاولت أن تحتذى أساليب الأزهر في التدريس.

السؤال التاسع بم تفسر...؟

- 1- أهمية المحيط الهندي ومضيق باب المندب لانتشار الإسلام في إفريقيا ..
- 2- أوصى الرسول أصحابه بالهجرة إلى الحبشة في السنة الخامسة من البعثة.
- 3- أهمية حفر قناة خليج أمير المؤمنين..
- 4- نشأة الممالك الإسلامية في إفريقيا ...
- 5- ترحيب أهل برقة ومصر بالفتح الإسلامي.
- 6- فتح عمرو بن العاص برقة ..
- 7- فتح عمرو بن العاص طرابلس .
- 8- إقبال القبائل الإفريقية على تعلم اللغة العربية.
- 9- تميز شرق إفريقيا بالسبق إلى الإسلام.
- 10- تحول إفريقيا من النظام القبلي إلى نظام الدولة .
- 11- إرسال بطريك الإسكندرية مبعوثاً مصرياً إلى الكنيسة الحبشية ..
- 12- كان لشبه جزيرة سيناء دور هام في نشر الإسلام في إفريقيا ...
- 13- وفود الطلاب الأفارقة إلى مصر ..

السؤال العاشر ما النتائج المترتبة على..؟

- 1- قرب الموقع الجغرافي بين شبه الجزيرة العربية وإفريقيا.
- 2- إنشاء المسلمين الأوائل مراكز إسلامية على طول الساحل الشرقي الإفريقي..
- 3- معاناة المصريين من حكم الروم
- 4- ارتباط الدين الإسلامي باللغة العربية.
- 5- فرار بني أمية إلى السودان ...
- 6- حرص أمراء الممالك الإسلامية في إفريقيا على إقامة دور العلم والمساجد ..
- 7- نجاح المسلمين في فتح سببلة ..
- 8- الذوبان العرق بين المسلمين العرب والأفارقة..

السؤال الحادي عشر دلل على صحة العبارات الآتية:

- 1- تعد الحبشة أولى المحطات التي وصل إليها الإسلام خارج شبه الجزيرة العربية ..
- 2- تعددت معابر انتقال الإسلام إلى إفريقيا..

3- ارتبط انتشار الإسلام في إفريقيا بانتشار اللغة العربية..

4- كان للإسلام دور مهم في تشكيل الهوية الثقافية والاجتماعية لشعوب إفريقيا..

5- أسهم الإسلام في تنظيم الحياة الاجتماعية والأسرية في إفريقيا.

6- تعددت الفتوحات الإسلامية في شمال إفريقيا.

7- ظهور الممالك الإسلامية في إفريقيا.

8- لعب التجار المسلمون بشكل غير مباشر دورا بارزا في نشر الإسلام في إفريقيا..

9- للمصاهرة بين المسلمين والأفارقة دور مهم في نشر الإسلام في إفريقيا.

10- كان للإسلام دور في تنظيم عادات وتقاليد الزواج في إفريقيا..

11- كان للزهر دور بارز في انتشار الإسلام في إفريقيا..

12- ساهم المماليك في تطوير النظم الدفاعية للحبشة..

13- تعددت أروقة الطلاب الأفارقة بالأزهر الشريف..

سلسلة

المتفوق

في الدراسات الاجتماعية

إعداد /

مستتر حاتم عاطف