

20
25

الصف الرابع
الابتدائي
الفصل
الدراسي الاول

4

اصحاب الأرض

نسبة خاصة تضمنا مع القضية الفلسطينية

فلسطين قضيتي

المتفوق



دراسات

إعداد

أ / محمد ولعبة

أ / حاتم عاطف

مراجعة

واتساب سلسلة المتفوق

01020508205

4



جروب المتفوق
على فيس بوك



قناة المتفوق
على يوتيوب



جروب المتفوق
على تيلجرام

مراجعة
الشهر



لتبرع ببعثة ام
غزة اتصل على

15322

الاموال الاحمر المصري

KTABYEG.COM

بنك أسئلة شهر نوفمبر



السؤال الأول أكمل العبارات الآتية

- 1- توجد هضبة الجلف الكبير مصر
- 2- يلون جبل شايب البنات على الخريطة باللون
- 3- تلون المنخفضات على الخريطة باللون
- 4- تحيط المياة بالجزيرة من الجهات
- 5- من البحيرات العذبة في مصر بحيرة
- 6- الجزيرة تعتبر أرض يحيط بها بينما البحيرة عبارة عن ماء يحيط بها
- 7- منطقة صحراوية تقع بين خليجي السويس والعقبة هي
- 8- توجد شمال شرق القاهرة ويقل ارتفاعها عن **1000** متر
- 9- الظاهرة التضاريسية التي يزيد ارتفاعها عن **1000** متر هي
- 10- هو مجرى مائي عذب
- 11- تنحصر الصحراء الشرقية بين نهر النيل غربا و شرقا
- 12- منخفض الفيوم يلون على الخريطة باللون
- 13- أرض منخفضة عن مستوى سطح البحر تسمى
- 14- توجد السهول الفيضية على جانبي
- 15- تنتشر المنخفضات بصحراء مصر
- 16- بحيرة بها مياة عذبة تقع في جنوب مصر
- 17- تعتبر بحيرة ناصر من البحيرات
- 18- مناخ مصر معتدل وممطر في فصل
- 19- يسود مصر مناخ
- 20- وصف حالة الجو خلال فصل الصيف يعد وصف لحالة
- 21- وصف حالة الجو خلال يوم أو شهر يعد وصف لحالة
- 22- ترتفع درجات الحرارة في معظم مصر في فصل





- 23- وصف حالة الجو خلال الاسبوع يعد وصف لحالة
- 24- يستخدم لقياس درجة الحرارة
- 25- يستخدم لقياس المطر
- 26- لدراسة حركة الرياح نستخدم أو
- 27- يستخدم الانيموميتر لقياس
- 28- تساعد في تحديد أنواع المحاصيل الزراعية
- 29- التنبؤ بانخفاض درجات الحرارة غدا يعد دراسة لحالة
- 30- الجهاز الذي يستخدم لقياس درجات الحرارة يسمى
- 31- الطقس والمناخ كلاهما وصف لحالة
- 32- الامطار تسقط على مصر في فصل
- 33- تنتشر مناجم الفوسفات في الصحراء
- 34- تتنوع البيئات الطبيعية في مصر بسبب اتساع
- 35- تتنوع البيئات في مصر حيث يوجد
- 36- إذا ذهبت فريدة في رحلة إلى محافظة الفيوم فهي بذلك تزور إحدى مناطق البيئة
- 37- تدخل الرمال البيضاء في صناعة
- 38- تشغل معظم مساحة مصر البيئة
- 39- البيئة الصحراوية تشمل و و
- 40- تقع الصحراء شرق نهر النيل بينما تقع الصحراء غرب نهر النيل
- 41- تتميز الصحراء بجبالها الشاهقة وهضابها العالية
- 42- تنتشر الكثبان الرملية في الصحراء
- 43- تجمعات كبيرة من الرمال يشير هذا التعريف الى
- 44- توجد كل من الصحراء البيضاء والصحراء السوداء في
- 45- تعتمد البيئة الصحراوية على المياه
- 46- يوجد معدن في شبه جزيرة سيناء





- 47- ينتشر في الصحراء الغربية معدني و
- 48- ينتشر في الصحراء الشرقية معدني و
- 49- تعتمد الزراعة في الواحات على
- 50- تعتمد البيئة الزراعية على مياة
- 51- تتمثل البيئة الزراعية في و و
- 52- أطول انهار العالم ويجري في مصر من الجنوب الى الشمال
- 53- تعد بحيرة من اكبر البحيرات الصناعية في العالم
- 54- السد العالي يوجد في محافظة
- 55- تدخل الرمال السوداء في صناعة
- 56- تنتشر الرمال السوداء على ساحل البحر
- 57- تنتشر على ساحل البحر الأحمر وخليجي العقبة والسويس
- 58- أطلقت الدولة مبادرة لترشيد استهلاك الغذاء والطاقة
- 59- الموارد التي لا تنفذ رغم استخدامنا المستمر لها
- 60- يعتبر الماء والهواء والتربة من الموارد
- 61- للحفاظ على الموارد الطبيعة يجب علينا
- 62- تتلوث التربة نتيجة الإسراف في استخدام
- 63- ترشيد استهلاك الغذاء والطاقة من أهداف مبادرة
- 64- تولد الكهرباء في محطة كهرباء السد العالي من
- 65- تولد الكهرباء في محطة الكريمات من
- 66- تولد الكهرباء في محطة الزعفرانه من
- 67- ولد الملحن سيد درويش في محافظة
- 68- لقب سيد درويش بأبو الموسيقى
- 69- صاحب كتاب شخصية مصر هو الجغرافي
- 70- عوادم السيارات ودخان المصانع تسبب تلوث
- 71- تقع محطة الكريمات في محافظة
- 72- يعد الفحم والبتترول والغاز الطبيعي من مصادر الطاقة





73- تعد صناعة أقدم الصناعات اليدوية

74- حرفة يدوية يستخدم فيها الصانع الابرّة والخيط هي

75- إحدى الحرف المدرجة على قائمة التراث العالمي

76- تتركز صناعة النسيج والسجاد اليدوي في محافظة

77- تنتشر صناعة الزجاج في قرية في محافظة الدقهلية

78- تتركز حرفة الخيامية بمنطقة في محافظة القاهرة

79- ينسج على النول اليدوي

السؤال الثاني اختر الإجابة الصحيحة مما بين القوسين

1- ارض شديدة الارتفاع وجوانبها شديدة الانحدار

أ. الجبل ب. الهضبة ج. البحيرة د. المنخفض

2- يسود معظم الأراضي المصرية مناخ

أ. استوائي ب. مداري ج. قطبي د. صحراوي

3- يستخدم الانيمومتر في قياس

أ. سرعة الرياح ب. درجة الحرارة ج. الضغط الجوي د. اتجاه الرياح

4- يستخدم الترمومتر في قياس

أ. سرعة الرياح ب. درجة الحرارة ج. الضغط الجوي د. اتجاه الرياح

5- يستخدم في تحديد اتجاه الرياح

أ. جوب الرياح ب. مقياس المطر ج. الانيمومتر د. الترمومتر

6- البيانات الخاصة بعناصر الطقس والمناخ توجد على خرائط

أ. التضاريس ب. الطقس ج. الموقع د. التربة

7- كيس من القماش يستخدم في تحديد اتجاه الرياح

أ. دوارة الرياح ب. ميزان الرياح ج. مقياس المطر د. جوب الرياح

8- إذا علمت ان طقس اليوم باردا فان اول قرار تتخذه قبل ذهابك للمدرسة هو تحديد

أ. الطعام ب. نوع الملابس ج. وسيلة النقل د. الطريق





- 9- الطقس والمناخ يختلفان في**
أ. درجات الحرارة ب. سرعة الرياح ج. الفترة الزمنية د. كمية الأمطار
- 10- يمكنك ترشيد استهلاك المياه العذبة من خلال**
أ. بناء السدود ب. حفر الترع ج. غلق الصنبور د. حفر الآبار
- 11- الرابط بين الطقس والمناخ هو معرفة**
أ. التضاريس ب. الاقتصاد ج. حالة الجو د. فصول السنة
- 12- بحر الرمال العظيم يوجد في**
أ. الصحراء الشرقية ب. الصحراء الغربية ج. سيناء د. الدلتا
- 13- تخلو البيئة الصحراوية في مصر من**
أ. الجبال ب. الهضاب ج. الجزر د. المنخفضات
- 14- يرجع سبب اللون الأسود في الصحراء السوداء إلى الانفجارات**
أ. الزلزالية ب. البركانية ج. الحربية د. الجوية
- 15- من أكبر البحيرات الصناعية في العالم بحيرة**
أ. المنزلة ب. ناصر ج. البردويل د. قارون
- 16- تقع بحيرة ناصر في البيئة**
أ. الزراعية ب. الساحلية ج. الصحراوية د. القطبية
- 17- تتميز الصحراء الغربية بعدة ظاهرات تضاريسية أهمها**
أ. بحر الرمال العظيم ب. الشعاب المرجانية ج. البحر الأحمر د. البحيرات المالحة
- 18- الشعاب المرجانية في مصر تنتشر على ساحل**
أ. البحر الأحمر ب. البحر المتوسط ج. الدلتا د. وادي النيل
- 19- الكثبان الرملية تنتشر في البيئة**
أ. الزراعية ب. الصناعية ج. الساحية د. الصحراوية
- 20- تدخل الرمال السوداء في صناعة**
أ. الخزف ب. البلاستيك ج. الزجاج د. السيارات
- 21- تدخل الرمال البيضاء في صناعة**
أ. الخزف ب. البلاستيك ج. الزجاج د. السيارات



22- تنتشر الاراضي الزراعية في مصر في

- أ. الصحراء الكبرى ب. وادي النيل ج. الصحراء البيضاء
د. الصحراء الشرقية

23- يتميز سطح البيئة الزراعية بأنه

- أ. متعرج ب. مستو ج. منخفض د. صخري

24- البيئة الساحلية مرتبطة بوجود

- أ. البحار ب. الانهار ج. المنخفضات د. الجبال

25- السهول الساحلية على البحر الاحمر ضيقة سبب اقتراب

- أ. الجزر ب. الجبال ج. المنخفضات د. الانهار

26- من الموارد المتجددة

- أ. الحديد ب. البترول ج. الماء د. الفحم

27- من الموارد غير المتجددة

- أ. الماء ب. الهواء ج. الشمس د. الفحم

28- المورد الطبيعي الذي لاينفذ بإستخدام الانسان له

- أ. الشمس ب. البترول ج. الحديد د. الفحم

29- الطاقة الكهرومائية مولدة من

- أ. الرياح ب. الانهار ج. الشمس د. البترول

30- أكثر البيئات تعرضا لتلوث التربة هي البيئة

- أ. الصحراوية ب. الصناعية ج. الساحلية د. الزراعية

31- يؤثر التلوث على

- أ. الانسان ب. الحيوان ج. النبات د. كل ماسبق

32- الاسراف في استخدام الاسمدة الكيماوية والزراعية يؤدي الى تلوث

- أ. التربة ب. الهواء ج. البحار د. المحيطات

33- تتعرض مياه نهر النيل للتلوث بسبب

- أ. دخان السيارات ب. دخان المصانع ج. الصرف الزراعي د. حرق قش الارز

34- للحفاظ على الموارد الطبيعية للبيئة يجب

- أ. استهلاك الطاقة ب- ترشيد الاستهلاك ج. استخدام الفحم د. الإسراف في المياه

35- أنشئت محطة لتوليد الكهرباء من المياه





أ. الكريمات ب. الزعفرانة ج. العين السخنة د. السد العالي

36- أنشئت محطة الزعفرانه لتوليد الطاقة الكهربائية من

أ. الشمس ب. المياه ج. الرياح د. الوقود

37- يتم توليد الكهرباء من من محطة في محافظة الجيزة

أ. الشمس ب. الرياح ج. المياه د. الوقود

38- أنشأت الدولة محطة بنبان في محافظة لتوليد الكهرباء من الطاقة الشمسية

أ. القاهرة ب. سوهاج ج. اسوان د. قنا

39- أطلقت الدولة مبادرة لترشيد استهلاك الطاقة والغذاء

أ. اتحضر للأخضر ب. 100 مليون صحة ج. حياة كريمة د. مصر الرقمية

40- حرق قش الأرز أحد أسباب تلوث

أ. التربة ب. الهواء ج. المياه د. مصادر الطاقة

41- تعمل الدولة على حل مشكلات التربة من خلال التشجيع على استخدام

أ. السماد العضوي ب. الطاقة النظيفة ج. الموارد المعدنية د. السيارات الخاصة

42- ملحن النشيد الوطني لمصر هو

أ. طه حسين ب. جمال حمدان ج. سيد درويش د. محمد عبد الوهاب

43- ولد جمال حمدان في محافظة

أ. القاهرة ب. الاسكندرية ج. القليوبية د. اسوان

44- عالم جغرافي ألف كتاب "شخصية مصر" هو

أ. طه حسين ب. جمال حمدان ج. سيد درويش د. عبد الله علام

45- تم اختيار شخصية لمعرض القاهرة الدولي للكتاب في دورته الـ **51** لعام

2020 هو

أ. طه حسين ب. جمال حمدان ج. سيد درويش د. سليم حسن

46- تتركز صناعة النسيج والسجاد اليدوي في قرية

أ. الحرائية ب. الحسينية ج. جراح د. النوبة



47- إحدى الحرف التراثية المدرجة على قائمة التراث العالمي لليونسكو

أ. النسيج ب. الزجاج ج. الفخار د. الجلود

48- تقع منطقة النوبة في محافظة

أ. اسوان ب. القاهرة ج. سوهاج د. الجيزة

49- إحدى الصناعات في قرية جراح

أ. النسيج ب. الزجاج ج. الفخار د. الجلود

50- أحد جهود الدولة لإحياء الحرف التراثية إقامة معرض

أ. تراثنا ب. الكتاب ج. ديارنا د. الملابس

السؤال الثالث ضع علامة ✓ أو علامة ×

- 1- تلون خريطة مستويات السطح كلها بلون واحد . ()
- 2- تسمى الصحراء الشرقية بأرض الفيروز. ()
- 3- سيناء شبة جزيرة تحيط بها المياة من جميع الجهات ()
- 4- تلون السهول الفيضية لنهر النيل باللون الأخضر على الخريطة. ()
- 5- يلون البحر الاحمر على الخريطة باللون الاحضر ()
- 6- تلون جبال البحر الاحمر على الخريطة باللون البني. ()
- 7- التلال أكثر ارتفاعا من السهول ()
- 8- تقع شبه جزيرة سيناء شمال غرب مصر. ()
- 9- يتم تلوين جنوب غرب مصر وجنوب شرق مصر باللون البني لوجود الجبال ()
- 10- الجبال أقل ارتفاعًا من التلال. ()
- 11- المرتفعات عبارة عن جبال وهضاب وتلال. ()
- 12- تتميز شبه جزيرة سيناء بانتشار المرتفعات. ()
- 13- لكل مستوى من المستويات ارتفاعات سطح الارض لون مختلف ()
- 14- السهول الفيضية تمتد على طول البحر ()
- 15- النهر مجرى مائي عذب ()
- 16- البحر المتوسط مساحة من الماء المالح أقل من المحيط ()
- 17- تعرف حالة الطقس من الهيئة العامة للأرصاد الجوية. ()





- () 18- معرفة أحوال طقس محافظتك يساعدك في اختيار نوع ملابسك.
- () 19- يتغير المناخ عدة مرات في اليوم الواحد ومن يوم الآخر.
- () 20- المعرفة سرعة الرياح فإننا نستخدم جورب الرياح.
- () 21- تستخدم دوارة الرياح لتحديد اتجاه الرياح.
- () 22- وصف حالة الجو خلال يوم أو أسبوع يسمى مناخا.
- () 23- إنه يوم مشمس، تشير العبارة إلى وصف حالة المناخ.
- () 24- تساعد معرفة الطقس في تحديد نوع الملابس اليومية.
- () 25- مناخ مصر حار جاف صيفا، ومعتدل معطر شتاء.
- () 26- يستخدم البارومتر لمعرفة اتجاه الرياح
- () 27- نستخدم الأنيمومتر لتحديد كمية المطر المتساقطة.
- () 28- تقاس درجة الحرارة باستخدام الترمومتر.
- () 29- معرفة الطقس تساعدنا في اتخاذ بعض القرارات اليومية.
- () 30- النقل البحري يستفيد من خدمات الأرصاد الجوية.
- () 31- البرامج الخاصة بحالة الجو على التليفون المحمول تصف الطقس.
- () 32- دوارة الرياح تستخدم لتحديد اتجاه الرياح
- () 33- يتغير المناخ من يوم إلى آخر، كما يتغير عدة مرات في اليوم الواحد.
- () 34- يجب أن يستمع الصيادون للنشرة الجوية قبل الخروج .
- () 35- معرفة أحوال الطقس تساعدك في تحديد نوع الملابس الواجب ارتداؤها.
- () 36- بعد بيان الهيئة العامة للأرصاد الجوية بانخفاض درجة الحرارة توقعا لحالة الطقس.
- () 37- يستخدم جورب الرياح المعرفة اتجاه الرياح.
- () 38- تؤثر حالة الطقس على قراراتك اليومية.
- () 39- يسود مصر مناخ استوائي
- () 40- تعتمد الحياة في البيئة الصحراوية على مياه نهر النيل
- () 41- بحيرة ناصر موطن لكثير من الأسماك.
- () 42- ساعد الموقع الجغرافي ومظاهر السطح على تنوع البيئات الطبيعية في مصر.
- () 43- المحاصيل الزراعية في مصر تتنوع بين محاصيل صيفية وشتوية.
- () 44- تنتشر الكتبان الرملية في الصحراء الغربية.





- () 45- تقوم الزراعة في الصحراء الغربية على المياه الجوفية.
- () 46- بحيرة السد العالي من البحيرات الطبيعية في العالم.
- () 47- تدخل الرمال السوداء في صناعات الزجاج والخلايا الشمسية.
- () 48- البيئات المصرية متشابهة وغير متنوعة.
- () 49- البيئة الزراعية تمثل معظم مساحة مصر.
- () 50- منخفض الفيوم ينتمي للبيئة الصحراوية.
- () 51- تنتشر المنخفضات والكثبان الرملية في الصحراء الغربية.
- () 52- توجد مناجم الذهب والنحاس في شرق مصر.
- () 53- تصنع الخلايا الشمسية من الرمال السوداء.
- () 54- يستخرج البترول من بعض مناطق الصحاري المصرية.
- () 55- تقع الصحراء البيضاء والسوداء في البيئة الساحلية.
- () 56- تزرع في وادي النيل والدلتا المحاصيل الشتوية والصيفية.
- () 57- بحيرة ناصر أكبر البحيرات الصناعية في العالم.
- () 58- السد العالي يخزن المياه لري الأراضي الزراعية طوال العام.
- () 59- تتسع أراضي البيئة الساحلية عند البحر المتوسط.
- () 60- تضيق السهول الساحلية عند البحر الأحمر بسبب اقتراب الجبال من الساحل.
- () 61- البترول والغاز الطبيعي من أهم موارد البيئة الساحلية.
- () 62- المنجنيز والنحاس من الموارد الطبيعية المتجددة.
- () 63- نفقد الكثير من المياه نتيجة استخدام وسائل ري قديمة.
- () 64- سوء استخدامنا للموارد المتجددة يعرضها للنفاذ.
- () 65- مياه الصرف الزراعي تسبب تلوث المياه.
- () 66- الهواء من الموارد التي تنفذ بكثرة استخدامنا لها.
- () 67- يمكنك ترشيد استهلاك الطاقة عن طريق غلق صنبور المياه.
- () 68- تتلوث التربة نتيجة الإسراف في استخدام المبيدات الحشرية.
- () 69- تهتم الدولة بتخزين مياه الأمطار لتوفير مصدر جديد للمياه العذبة.
- () 70- تجريف الأرض الزراعية من مشكلات التربة.
- () 71- يمكننا تقليل تلوث الهواء عن طريق زراعة النباتات من حولنا.
- () 72- استخدام مصادر الطاقة المتجددة يلوث البيئة.





- () 73- تحلية مياه البحر تساعد في توفير مصدر جديد للمياه العذبة.
- () 74- الاسراف ي استخدام البترول والفحم يعرضهما للنفاذ
- () 75- تقع النوبة جنوب محافظة السويس
- () 76- يقصد السياح قرية الحرائية لتمييزها بصناعة الزجاج
- () 77- تعد حرفة الفخار احدي الحرف التراثية في القرى المصرية
- () 78- تشتهر النوبة في محافظة اسوان بالمنزل الملونة
- () 79- يستخدم الطين في صناعة الفخار
- () 80- تشتهر منطقة الازهر بصناعة الخيامية

السؤال الرابع أكتب ما تنتير اليه العبارات الاتية

- 1- صحراء تقع شرق نهر النيل وتتميز بصخورها الصلبة وجبالها الشاهقة.
- 2- صحراء تقع بين خليجي العقبة والسويس وتعرف بأرض الفيروز
- 3- أرض شديدة الارتفاع وبها قمة وجوانب منحدره
- 4- أرض مرتفعة قليلا ولها قمة يقل ارتفاعها عن 1000 متر
- 5- مساحة واسعة من الأرض مرتفعة مستوية أو شبه مستوية السطح.
- 6- أرض منخفضة عن مستوى سطح البحر.
- 7- أرض تحيط بها المياه من جميع الجهات
- 8- مجرى مائي عذب
- 9- بحيرة من أكبر البحيرات الصناعية في العالم تقع جنوب مصر.
- 10- وصف حالة الجو في فترة زمنية قصيرة.
- 11- وصف حالة الجو في فترة زمنية طويلة.
- 12- مساحة من المياه المالحة أقل من المحيط.
- 13- أداه تستخدم في قياس درجة الحرارة
- 14- أداه تستخدم في قياس سرعة الرياح
- 15- أداه تستخدم في قياس كمية المطر
- 16- بيئة تزرع فيها المحاصيل الشتوية والصيفية
- 17- إقليم مناخي يشغل معظم الاراضي المصرية
- 18- موارد طبيعية لا تنفذ رغم استخدامنا المستمر لها
- 19- اسلوب حياة يهدف الي التعامل بشكل مسئول مع موارد بيئتنا وترشيد استهلاكنا لها



20- عالم جغرافي معروف بحبه لمصر ومؤلف كتاب شخصية مصر

السؤال الخامس :
أجب عن الأسئلة الآتية

بم تفسر :

1- أهمية خريطة مستويات ارتفاع سطح مصر ؟

.....

2- تلون منطقة جنوب غرب مصر باللون البني ؟

.....

3- أهمية السهول الفيضية على جانبي نهر النيل ؟

.....

4- أهمية معرفة حالة الطقس ؟

.....

5- أهمية الترمومتر ؟

.....

6- أهمية الانيمومتر ؟

.....

7- أهمية الاقمار الصناعية بالنسبة للطقس ؟

.....

8- تنوع البيئات الطبيعية في مصر؟

.....

9- أهمية الرمال السوداء ؟

.....

10- قيام الزراعة في الصحراء الغربية ؟

.....

11- ضيق السواحل عند البحر الاحمر ؟

.....

12- اسباب تلوث الهواء ؟.

.....

13- ضرورة الاعتماد على الشمس والرياح في توليد الكهرباء ؟

.....

14- الاهمية الاقتصادية للرمال البيضاء





15- أهمية الحرف التراثية ؟

16- اطلاق الدولة مبادرة اتحضر للأخضر ؟

17- يقصد السانحين قرية الحرائية ؟

ما النتائج المترتبة على :

1- وقوع معظم الأراضي المصرية ضمن الإقليم الصحراوي الحار؟

2- حرق قش الأرز في البيئة الزراعية ؟

3- وجود مياة جوفية في الواحات ؟

4- اتساع مساحة مصر ؟

5- اقتراب الجبال من ساحل البحر الأحمر ؟

6- سوء استخدام الموارد الطبيعية ؟

دلل على ما يلي :

1- تنوع مظاهر السطح

2- تؤثر حالة الطقس على قراراتنا اليومية ؟

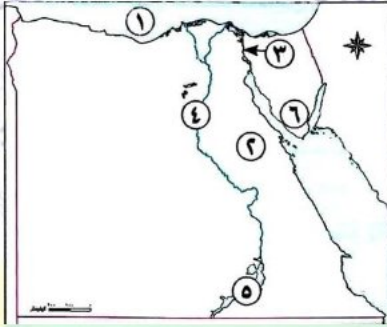
3- تعدد الموارد الطبيعية في البيئة الصحراوية ؟

4- تعرض التربة لأخطار متعددة ؟



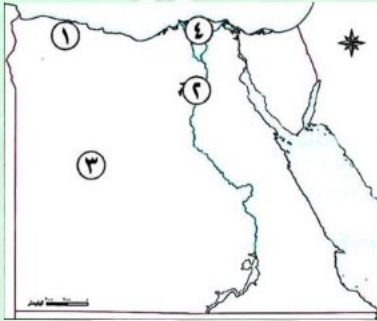
السؤال الخامس أسئلة الخرائط

1



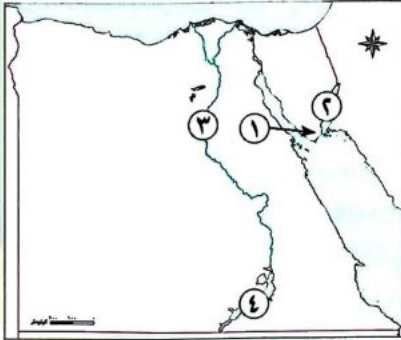
- 1- البحر
- 2- الصحراء
- 3- قناة
- 4- نهر
- 5- بحيرة
- 6- جبل

2



- 1- البيئة
- 2- البيئة
- 3- البيئة
- 4- منطقة زراعية

3



- 1- جبل
- 2- خليج
- 3- نهر
- 4- بحيرة



السؤال السادس لاحظ الصور والرسومات الآتية ثم أجب



اسم الأداة:

تستخدم في:



اسم الأداة:

تستخدم في:



اسم الأداة:

تستخدم في:



اسم الأداة:

تستخدم في:



حرفة

يصنع على

تتركز في



حرفة

يصنع من

تتركز في



حرفة

تصنع من

تتركز في

مع أطيب الامنيات بالنجاح والتوفيق لكل طلابنا ولا تنسونا من صالح دعائكم



20
25

الصف الرابع
الابتدائي
الفصل
الدراسي الاول

4

اصحاب الأرض

نسبة خاصة تضامنا مع القضية الفلسطينية

فلسطين
قضية

المتفوق



دراسات

إعداد

أ / محمد ولعبة

أ / حاتم عاطف

مراجعة

واتساب سلسلة المتفوق

01020508205

4

جروب المتفوق
على فيس بوك



قناة المتفوق
على يوتيوب



جروب المتفوق
على تيليجرام



مراجعة
الشهر



للبرع لبعائة ام
عزة اتصل على

15322

الاطال الاحمر المصري

KTABYEG.COM

بنك أسئلة شهر نوفمبر



السؤال الأول أكمل العبارات الآتية

- 1- توجد هضبة الجلف الكبير جنوب غرب مصر
- 2- يلون جبل شايب البنات على الخريطة باللون البنى
- 3- تلون المنخفضات على الخريطة باللون الاخضر
- 4- تحيط المياة بالجزيرة من جميع جهات
- 5- من البحيرات العذبة في مصر بحيرة ناصر
- 6- الجزيرة تعتبر أرض يحيط بها المياة بينما البحيرة عبارة عن ماء يحيط بها اليابس
- 7- منطقة صحراوية تقع بين خليجي السويس والعقبة هي شبة جزيرة سيناء
- 8- توجد شمال شرق القاهرة ويقل ارتفاعها عن **1000** متر تلال المقطم
- 9- الظاهرة التضاريسية التي يزيد ارتفاعها عن **1000** متر هي الجبل
- 10- النهر هو مجرى مائي عذب
- 11- تنحصر الصحراء الشرقية بين نهر النيل غربا و البحر الاحمر شرقا
- 12- منخفض الفيوم يلون على الخريطة باللون الاخضر
- 13- أرض منخفضة عن مستوى سطح البحر تسمى المنخفض
- 14- توجد السهول الفيضية على جانبي الانهار
- 15- تنتشر المنخفضات بصحراء مصر الغربية
- 16- بحيرة بها مياة عذبة تقع في جنوب مصر بحيرة ناصر
- 17- تعتبر بحيرة ناصر من البحيرات العذبة
- 18- مناخ مصر معتدل وممطر في فصل الشتاء
- 19- يسود مصر مناخ صحراوي
- 20- وصف حالة الجو خلال فصل الصيف يعد وصف لحالة المناخ
- 21- وصف حالة الجو خلال يوم أو شهر يعد وصف لحالة الطقس





- 22- ترتفع درجات الحرارة في معظم مصر في فصل الصيف
- 23- وصف حالة الجو خلال الاسبوع يعد وصف لحالة الطقس
- 24- يستخدم الترموتر لقياس درجة الحرارة
- 25- يستخدم الانيمومتر لقياس المطر
- 26- لدراسة حركة الرياح نستخدم دوارة الرياح أو جورب الرياح
- 27- يستخدم الانيموميتر لقياس كمية المطر
- 28- تساعد أحوال المناخ في تحديد أنواع المحاصيل الزراعية
- 29- التنبؤ بإنخفاض درجات الحرارة غدا يعد دراسة لحالة الطقس
- 30- الجهاز الذي يستخدم لقياس درجات الحرارة يسمى الترموتر
- 31- الطقس والمناخ كلاهما وصف لحالة الجو
- 32- الامطار تسقط على مصر في فصل الشتاء
- 33- تنتشر مناجم الفوسفات في الصحراء الغربية
- 34- تتنوع البيئات الطبيعية في مصر بسبب اتساع مساحتها
- 35- تتنوع البيئات في مصر حيث يوجد البيئة الصحراوية - البيئة الزراعية - البيئة الساحلية
- 36- إذا ذهبت فريدة في رحلة إلى محافظة الفيوم فهي بذلك تزور إحدى مناطق البيئة الزراعية
- 37- تدخل الرمال البيضاء في صناعة الزجاج
- 38- تشغل معظم مساحة مصر البيئة الصحراوية
- 39- البيئة الصحراوية تشمل الصحراء الشرقية و الصحراء الغربية وشبه جزيرة سيناء
- 40- تقع الصحراء الشرقية شرق نهر النيل بينما تقع الصحراء الغربية غرب نهر النيل
- 41- تتميز الصحراء الشرقية بجبالها الشاهقة وهضابها العالية
- 42- تنتشر الكثبان الرملية في الصحراء الغربية
- 43- تجمعات كبيرة من الرمال يشير هذا التعريف الى الكثبان الرملية
- 44- توجد كل من الصحراء البيضاء والصحراء السوداء في الغربية
- 45- تعتمد البيئة الصحراوية على المياه الجوفية





- 46- يوجد معدن المنجنيز في شبه جزيرة سيناء
- 47- ينتشر في الصحراء الغربية معدني الحديد والفوسفات
- 48- ينتشر في الصحراء الشرقية معدني الذهب والنحاس
- 49- تعتمد الزراعة في الواحات على المياه الجوفية
- 50- تعتمد البيئة الزراعية على مياه نهر النيل
- 51- تتمثل البيئة الزراعية في وادي النيل و دلتا النيل و منخفض الفيوم
- 52- نهر النيل أطول انهار العالم ويجري في مصر من الجنوب الى الشمال
- 53- تعد بحيرة ناصر من اكبر البحيرات الصناعية في العالم
- 54- السد العالي يوجد في محافظة اسوان
- 55- تدخل الرمال السوداء في صناعة الخرزف
- 56- تنتشر الرمال السوداء على ساحل البحر المتوسط
- 57- تنتشر الشعاب المرجانية على ساحل البحر الأحمر وخليجي العقبة والسويس
- 58- أطلقت الدولة مبادرة اتحضر للأخضر لترشيد استهلاك الغذاء والطاقة
- 59- الموارد التي لا تنفذ رغم استخدامنا المستمر لها الموارد المتجددة
- 60- يعتبر الماء والهواء والتربة من الموارد المتجددة
- 61- للحفاظ على الموارد الطبيعية يجب علينا ترشيد استهلاكنا لها
- 62- تتلوث التربة نتيجة الإسراف في استخدام الأسمدة الكيماوية والمبيدات الحشرية
- 63- ترشيد استهلاك الغذاء والطاقة من أهداف مبادرة اتحضر للأخضر
- 64- تولد الكهرباء في محطة كهرباء السد العالي من المياه
- 65- تولد الكهرباء في محطة الكريمات من الشمس
- 66- تولد الكهرباء في محطة الزعفرانه من الرياح
- 67- ولد الملحن سيد درويش في محافظة الاسكندرية
- 68- لقب سيد درويش بأبو الموسيقى المصرية الشعبية
- 69- صاحب كتاب شخصية مصر هو الجغرافي جمال حمدان
- 70- عوادم السيارات ودخان المصانع تسبب تلوث الهواء
- 71- تقع محطة الكريمات في محافظة الجيزة





- 72- يعد الفحم والبتترول والغاز الطبيعي من مصادر الطاقة الغير متجددة
- 73- تعد صناعة الفخار أقدم الصناعات اليدوية
- 74- حرفة يدوية يستخدم فيها الصانع الابرّة والخيط هي الخيامية
- 75- إحدى الحرف المدرجة على قائمة التراث العالمي النسيج والسجاد اليدوي
- 76- تتركز صناعة النسيج والسجاد اليدوي في محافظة الجيزة
- 77- تنتشر صناعة الزجاج في قرية جراح في محافظة الدقهلية
- 78- تتركز حرفة الخيامية بمنطقة الأزهر في محافظة القاهرة
- 79- ينسج السجاد على النول اليدوي

السؤال الثاني: الإجابة الصحيحة مما بين القوسين

- 1- ارض شديدة الارتفاع وجوانبها شديدة الانحدار
 ا. الجبل ب. الهضبة ج. البحيرة د. المنخفض
- 2- يسود معظم الاراضي المصرية مناخ
 أ. استوائي ب. مداري ج. قطبي د. صحراوي
- 3- يستخدم الانيمومتر في قياس
 أ. سرعة الرياح ب. درجة الحرارة ج. الضغط الجوي د. اتجاه الرياح
- 4- يستخدم الترمومتر في قياس
 أ. سرعة الرياح ب. درجة الحرارة ج. الضغط الجوي د. اتجاه الرياح
- 5- يستخدم في تحديد اتجاه الرياح
 أ. جورب الرياح ب. مقياس المطر ج. الانيمومتر د. الترمومتر
- 6- البيانات الخاصة بعناصر الطقس والمناخ توجد على خرائط
 أ. التضاريس ب. الطقس ج. الموقع د. التربة
- 7- كيس من القماش يستخدم في تحديد اتجاه الرياح
 أ. دوارة الرياح ب. ميزان الرياح ج. مقياس المطر د. جورب الرياح
- 8- اذا علمت ان طقس اليوم باردا فان اول قران تتخذه قبل ذهابك للمدرسة هو تحديد





أ. الطعام **ب. نوع الملابس** ج. وسيلة النقل **د. الطريق**

9- الطقس والمناخ يختلفان في

أ. درجات الحرارة **ب. سرعة الرياح** ج. الفترة الزمنية **د. كمية الأمطار**

10- يمكنك ترشيد استهلاك المياه العذبة من خلال

أ. بناء السدود **ب. حفر الترغ** ج. غلق الصنبور **د. حفر الابار**

11- الرابط بين الطقس والمناخ هو معرفة

أ. التضاريس **ب. الاقتصاد** ج. حالة الجو **د. فصول السنة**

12- بحر الرمال العظيم يوجد في

أ. الصحراء الشرقية **ب. الصحراء الغربية** ج. سيناء **د. الدلتا**

13- تخلو البيئة الصحراوية في مصر من

أ. الجبال **ب. الهضاب** ج. الجزر **د. المنخفضات**

14- يرجع سبب اللون الأسود في الصحراء السوداء إلى الانفجارات

أ. الزلزالية **ب. البركانية** ج. الحربية **د. الجوية**

15- من أكبر البحيرات الصناعية في العالم بحيرة

أ. المنزلة **ب. ناصر** ج. البردويل **د. قارون**

16- تقع بحيرة ناصر في البيئة

أ. الزراعية **ب. الساحلية** ج. الصحراوية **د. القطبية**

17- تتميز الصحراء الغربية بعدة ظاهرات تضاريسية أهمها

أ. بحر الرمال العظيم **ب. الشعاب المرجانية** ج. البحر الأحمر **د. البحيرات**

المالحة

18- الشعاب المرجانية في مصر تنتشر على ساحل

أ. البحر الأحمر **ب. البحر المتوسط** ج. الدلتا **د. وادي النيل**

19- الكتبان الرملية تنتشر في البيئة

أ. الزراعية **ب. الصناعية** ج. الساحية **د. الصحراوية**

20- تدخل الرمال السوداء في صناعة

أ. الخزف **ب. البلاستيك** ج. الزجاج **د. السيارات**

21- تدخل الرمال البيضاء في صناعة

أ. الخزف **ب. البلاستيك** ج. الزجاج **د. السيارات**





22- تنتشر الاراضي الزراعية في مصر في

- أ. الصحراء الكبرى ب. وادي النيل ج. الصحراء البيضاء
د. الصحراء الشرقية

23- يتميز سطح البيئة الزراعية بأنه

- أ. متعرج ب. مستو ج. منخفض د. صخري

24- البيئة الساحلية مرتبطة بوجود

- أ. البحار ب. الانهار ج. المنخفضات د. الجبال

25- السهول الساحلية على البحر الاحمر ضيقة سبب اقتراب

- أ. الجزر ب. الجبال ج. المنخفضات د. الانهار

26- من الموارد المتجددة

- أ. الحديد ب. البترول ج. الماء د. الفحم

27- من الموارد غير المتجددة

- أ. الماء ب. الهواء ج. الشمس د. الفحم

28- المرد الطبيعي الذي لاينفذ بإستخدام الانسان له

- أ. الشمس ب. البترول ج. الحديد د. الفحم

29- الطاقة الكهرومائية مولدة من

- أ. الرياح ب. الانهار ج. الشمس د. البترول

30- أكثر البيئات تعرضا لتلوث التربة هي البيئة

- أ. الصحراوية ب. الصناعية ج. الساحلية د. الزراعية

31- يؤثر التلوث على

- أ. الانسان ب. الحيوان ج. النبات د. كل ماسبق

32- الاسراف في اتخدام الاسمدة الكيماوية والزراعية يؤدي الى تلوث

- أ. التربة ب. الهواء ج. البحار د. المحيطات

33- تتعرض مياه نهر النيل للتلوث بسبب

- أ. دخان السيارات ب. دخان المصانع ج. الصرف الزراعي د. حرق قش الارز

34- للحفاظ على الموارد الطبيعية للبيئة يجب

- أ. استهلاك الطاقة ب. ترشيد الاستهلاك ج. استخدام الفحم د. الإسراف في المياه

35- أنشئت محطة لتوليد الكهرباء من المياه





أ. الكريمات ب. الزعفرانة ج. العين السخنة د. السد العالي

36- أنشئت محطة الزعفرانه لتوليد الطاقة الكهربائية من

أ. الشمس ب. المياه ج. الرياح د. الوقود

37- يتم توليد الكهرباء من من محطة في محافظة الجيزة

أ. الشمس ب. الرياح ج. المياه د. الوقود

38- أنشأت الدولة محطة بنبان في محافظة لتوليد الكهرباء من الطاقة الشمسية

أ. القاهرة ب. سوهاج ج. اسوان د. قنا

39- أطلقت الدولة مبادرة لترشيد استهلاك الطاقة والغذاء

أ. اتحضر للأخضر ب. 100 مليون صحة ج. حياة كريمة د. مصر الرقمية

40- حرق قش الأرز أحد أسباب تلوث

أ. التربة ب. الهواء ج. المياه د. مصادر الطاقة

41- تعمل الدولة على حل مشكلات التربة من خلال التشجيع على استخدام

أ. السماذ العضوي ب. الطاقة النظيفة ج. الموارد المعدنية د. السيارات الخاصة

42- ملحن النشيد الوطني لمصر هو

أ. طه حسين ب. جمال حمدان ج. سيد درويش د. محمد عبد الوهاب

43- ولد جمال حمدان في محافظة

أ. القاهرة ب. الاسكندرية ج. القليوبية د. اسوان

44- عالم جغرافي ألف كتاب "شخصية مصر" هو

أ. طه حسين ب. جمال حمدان ج. سيد درويش د. عبد الله علام

45- تم اختيار شخصية لمعرض القاهرة الدولي للكتاب في دورته الـ **51** لعام

2020 هو

أ. طه حسين ب. جمال حمدان ج. سيد درويش د. سليم حسن

46- تتركز صناعة النسيج والسجاد اليدوي في قرية

أ. الحرانية ب. الحسينية ج. جراح د. النوبة



47- إحدى الحرف التراثية المدرجة على قائمة التراث العالمي لليونسكو

أ. النسيج ب. الزجاج ج. الفخار د. الجلود

48- تقع منطقة النوبة في محافظة

أ. أسوان ب. القاهرة ج. سوهاج د. الجيزة

49- إحدى الصناعات في قرية جراح

أ. النسيج ب. الزجاج ج. الفخار د. الجلود

50- أحد جهود الدولة لإحياء الحرف التراثية إقامة معرض

أ. تراثنا ب. الكتاب ج. ديارنا د. الملابس

السؤال الثالث ضع علامة ✓ أو علامة ×

- 81- تلون خريطة مستويات السطح كلها بلون واحد. (×)
- 82- تسمى الصحراء الشرقية بأرض الفيروز. (×)
- 83- سيناء شبة جزيرة تحيط بها المياة من جميع الجهات (×)
- 84- تلون السهول الفيضية لنهر النيل باللون الأخضر على الخريطة. (✓)
- 85- يلون البحر الاحمر على الخريطة باللون الاحضر (×)
- 86- تلون جبال البحر الاحمر على الخريطة باللون البني. (×)
- 87- التلال أكثر ارتفاعا من السهول (✓)
- 88- تقع شبه جزيرة سيناء شمال غرب مصر. (×)
- 89- يتم تلوين جنوب غرب مصر وجنوب شرق مصر باللون البني لوجود الجبال (✓)
- 90- الجبال أقل ارتفاعًا من التلال. (×)
- 91- المرتفعات عبارة عن جبال وهضاب وتلال. (✓)
- 92- تتميز شبه جزيرة سيناء بانتشار المرتفعات. (✓)
- 93- لكل مستوى من المستويات ارتفاعات سطح الارض لون مختلف (✓)
- 94- السهول الفيضية تمتد على طول البحر (×)
- 95- النهر مجرى مائي عذب (✓)
- 96- البحر المتوسط مساحة من الماء المالح أقل من المحيط (✓)
- 97- تعرف حالة الطقس من الهيئة العامة للأرصاد الجوية. (✓)





- 98- معرفة أحوال طقس محافظتك يساعدك في اختيار نوع ملابسك. (✓)
- 99- يتغير المناخ عدة مرات في اليوم الواحد ومن يوم الآخر. (x)
- 100- المعرفة سرعة الرياح فإننا نستخدم جورب الرياح. (x)
- 101- تستخدم دوارة الرياح لتحديد اتجاه الرياح. (✓)
- 102- وصف حالة الجو خلال يوم أو أسبوع يسمى مناخا. (x)
- 103- إنه يوم مشمس، تشير العبارة إلى وصف حالة المناخ. (x)
- 104- تساعد معرفة الطقس في تحديد نوع الملابس اليومية. (✓)
- 105- مناخ مصر حار جاف صيفا، ومعتدل معطر شتاء. (✓)
- 106- يستخدم البارومتر لمعرفة اتجاه الرياح. (x)
- 107- نستخدم الأنيمومتر لتحديد كمية المطر المتساقطة. (x)
- 108- تقاس درجة الحرارة باستخدام الترمومتر. (✓)
- 109- معرفة المناخ تساعدنا في اتخاذ بعض القرارات اليومية. (✓)
- 110- النقل البحري يستفيد من خدمات الأرصاد الجوية. (✓)
- 111- البرامج الخاصة بحالة الجو على التليفون المحمول تصف الطقس. (✓)
- 112- دوارة الرياح تستخدم لتحديد اتجاه الرياح. (✓)
- 113- يتغير المناخ من يوم إلى آخر، كما يتغير عدة مرات في اليوم الواحد. (x)
- 114- يجب أن يستمع الصيادون للنشرة الجوية قبل الخروج. (✓)
- 115- معرفة أحوال الطقس تساعدك في تحديد نوع الملابس الواجب ارتداؤها. (✓)
- 116- بعد بيان الهيئة العامة للأرصاد الجوية بانخفاض درجة الحرارة توقعنا لحالة الطقس. (✓)
- 117- يستخدم جورب الرياح لمعرفة اتجاه الرياح. (✓)
- 118- تؤثر حالة الطقس على قراراتك اليومية. (✓)
- 119- يسود مصر مناخ استوائي. (x)
- 120- تعتمد الحياة في البيئة الصحراوية على مياه نهر النيل. (x)
- 121- بحيرة ناصر موطن لكثير من الأسماك. (✓)
- 122- ساعد الموقع الجغرافي ومظاهر السطح على تنوع البيئات الطبيعية في مصر. (✓)
- 123- المحاصيل الزراعية في مصر تتنوع بين محاصيل صيفية وشتوية. (✓)





- (✓) 124- تنتشر الكثبان الرملية في الصحراء الغربية.
- (✓) 125- تقوم الزراعة في الصحراء الغربية على المياه الجوفية.
- (x) 126- بحيرة السد العالي من البحيرات الطبيعية في العالم.
- (x) 127- تدخل الرمال السوداء في صناعات الزجاج والخلايا الشمسية.
- (x) 128- البيئات المصرية متشابهة وغير متنوعة.
- (x) 129- البيئة الزراعية تمثل معظم مساحة مصر.
- (x) 130- منخفض الفيوم ينتمي للبيئة الصحراوية.
- (✓) 131- تنتشر المنخفضات والكثبان الرملية في الصحراء الغربية.
- (✓) 132- توجد مناجم الذهب والنحاس في شرق مصر.
- (✓) 133- تصنع الخلايا الشمسية من الرمال السوداء.
- (✓) 134- يستخرج البترول من بعض مناطق الصحاري المصرية.
- (x) 135- تقع الصحراء البيضاء والسوداء في البيئة الساحلية.
- (✓) 136- تزرع في وادي النيل والدلتا المحاصيل الشتوية والصيفية.
- (✓) 137- بحيرة ناصر أكبر البحيرات الصناعية في العالم.
- (✓) 138- السد العالي يخزن المياه لري الأراضي الزراعية طوال العام.
- (✓) 139- تتسع أراضي البيئة الساحلية عند البحر المتوسط.
- 140- تضيق السهول الساحلية عند البحر الأحمر بسبب اقتراب الجبال من الساحل.
- (✓) 141- البترول والغاز الطبيعي من أهم موارد البيئة الساحلية.
- (✓) 142- المنجنيز والنحاس من الموارد الطبيعية المتجددة.
- (x) 143- نفقد الكثير من المياه نتيجة استخدام وسائل ري قديمة.
- (✓) 144- سوء استخدامنا للموارد المتجددة يعرضها للنفاذ.
- (✓) 145- مياه الصرف الزراعي تسبب تلوث المياه.
- (x) 146- الهواء من الموارد التي تنفذ بكثرة استخدامنا لها.
- (✓) 147- يمكنك ترشيد استهلاك الطاقة عن طريق غلق صنوبر المياه.
- (✓) 148- تتلوث التربة نتيجة الإسراف في استخدام المبيدات الحشرية.
- (✓) 149- تهتم الدولة بتخزين مياه الأمطار لتوفير مصدر جديد للمياه العذبة.
- (✓) 150- تجريف الأرض الزراعية من مشكلات التربة.
- (✓) 151- يمكننا تقليل تلوث الهواء عن طريق زراعة النباتات من حولنا.
- (x) 152- استخدام مصادر الطاقة المتجددة يلوث البيئة.
- (✓) 153- تحلية مياه البحر تساعد في توفير مصدر جديد للمياه العذبة.





- (✓) الاسراف في استخدام البترول والفحم يعرضهما للنفاذ -154
 (x) تقع النوبة جنوب محافظة السويس -155
 (x) يقصد السياح قرية الحرائية لتمييزها بصناعة الزجاج -156
 (✓) تعد حرفة الفخار احدي الحرف التراثية في القرى المصرية -157
 (✓) تشتهر النوبة في محافظة اسوان بالمنازل الملونة -158
 (✓) يستخدم الطين في صناعة الفخار -159
 (✓) تشتهر منطقة الازهر بصناعة الخيامية -160

السؤال الرابع أكتب ما تنتير اليه العبارات الاتية

- 1- صحراء تقع شرق نهر النيل وتتميز بصخورها الصلبة وجبالها الشاهقة. **الصحراء الشرقية**
- 2- صحراء تقع بين خليجي العقبة والسويس وتعرف بأرض الفيروز **شبه جزيرة سيناء**
- 3- أرض شديدة الارتفاع وبها قمة وجوانب منحدره **الجبل**
- 4- أرض مرتفعة قليلا ولها قمة يقل ارتفاعها عن **1000** متر **التل**
- 5- مساحة واسعة من الأرض مرتفعة مستوية أو شبه مستوية السطح. **الهضبة**
- 6- أرض منخفضة عن مستوى سطح البحر. **المنخفض**
- 7- أرض تحيط بها المياه من جميع الجهات **الجزيرة**
- 8- مجرى مائي عذب **النهر**
- 9- بحيرة من أكبر البحيرات الصناعية في العالم تقع جنوب مصر. **بحيرة ناصر**
- 10- وصف حالة الجو في فترة زمنية قصيرة. **الطقس**
- 11- وصف حالة الجو في فترة زمنية طويلة. **المناخ**
- 12- مساحة من المياه المالحة أقل من المحيط. **البحر**
- 13- أداة تستخدم في قياس درجة الحرارة **الترمومتر**
- 14- أداة تستخدم في قياس سرعة الرياح **الانيمومتر**
- 15- أداة تستخدم في قياس كمية المطر **مقياس المطر**
- 16- بيئة تزرع فيها المحاصيل الشتوية والصيفية **البيئة الزراعية**
- 17- إقليم مناخي يشغل معظم الاراضي المصرية **الصحراوي الحار**
- 18- موارد طبيعية لا تنفذ رغم استخدامنا المستمر لها **الموارد المتجددة**
- 19- اسلوب حياة يهدف الي التعامل بشكل مسئول مع موارد بيئتنا وترشيد استهلاكنا لها **الحياة المستدامة**
- 20- عالم جغرافي معروف بحبه لمصر ومؤلف كتاب شخصية مصر **جمال حمدان**



أجب عن الأسئلة الآتية

السؤال الخامس

بم تفسر :

- 1- أهمية خريطة مستويات ارتفاع سطح مصر ؟
توضح ارتفاع كل منطقة بلون محدد
- 2- تلون منطقة جنوب غرب مصر باللون البني ؟
لوجود المرتفعات (جبل العوينات)
- 3- أهمية السهول الفيضية على جانبي نهر النيل ؟
ساعدت على قيام حرفة الزراعة منذ القدم
- 4- أهمية معرفة حالة الطقس ؟
يساعد على اتخاذ القرارات اليومية مثل ارتداء الملابس والقيادة
- 5- أهمية الترمومتر ؟
يستخدم لقياس درجة الحرارة
- 6- أهمية الانيمومتر ؟
يستخدم لقياس سرعة الرياح
- 7- أهمية الاقمار الصناعية بالنسبة للطقس ؟
جمع بيانات دقيقة عن عناصر الطقس
- 8- تنوع البيئات الطبيعية في مصر ؟
بسبب موقعها الجغرافي المتميز - تعدد مظاهر السطح - اتساع مساحة مصر
- 9- أهمية الرمال السوداء ؟
تدخل في العديد من الصناعات مثل صناعة الخزف
- 10- قيام الزراعة في الصحراء الغربية ؟
اعتمادا على المياه الجوفية في الواحات
- 11- ضيق السواحل عند البحر الاحمر ؟
بسبب اقتراب الجبال من ساحل البحر الأحمر
- 12- اسباب تلوث الهواء ؟
بسبب عوادم السيارات - دخان المصانع - حرق قش الأرز
- 13- ضرورة الاعتماد على الشمس والرياح في توليد الكهرباء ؟
لانها نظيفة لا تلوث البيئة
- 14- الاهمية الاقتصادية للرمال البيضاء
تدخل في صناعة الزجاج والخلايا الشمسية



توفير فرص عمل للشباب - دعم السياحة المستدامة - الحفاظ على البيئة

16- اطلاق الدولة مبادرة اتحضر للأخضر ؟

لحث المواطنين على ترشيد استهلاك الغذاء والطاقة - المشاركة في الحفاظ على البيئة - التوعية

بأهمية التشجير اعادة تدوير المخلفات

17- يقصد السانحين قرية الحرائية ؟

بسبب انتشار حرفة النسيج والسجاد اليدوي

ما النتائج المترتبة على :

1- وقوع معظم الأراضي المصرية ضمن الإقليم الصحراوي الحار؟

أصبح مناخ مصر حار جاف صيفا دافئ ممطر شتاء

2- حرق قش الأرز في البيئة الزراعية ؟

يؤدي الى تلوث الهواء

3- وجود مياة جوفية في الواحات ؟

أدى الى قيام حرفة الزراعة

4- اتساع مساحة مصر ؟

أدى الى تنوع البيئات وتنوع الموارد الطبيعية في مصر

5- اقتراب الجبال من ساحل البحر الأحمر ؟

ضيق البيئة الساحلية عند البحر الأحمر

6- سوء استخدام الموارد الطبيعية ؟

تتعرض للعديد من المشكلات مثل مشكلة (المياة - الهواء - التربة - مصادر الطاقة)

دليل على ما يلي :

1- تنوع مظاهر السطح

حيث يوجد في مصر الجبال - الهضاب - التلال - المنخفضات - البحار

2- تؤثر حالة الطقس على قراراتنا اليومية ؟

يؤثر على القرارات اليومية مثل ارتداء الملابس والقيادة

3- تعدد الموارد الطبيعية في البيئة الصحراوية ؟

لوجود الرمال البيضاء - المياة الجوفية - المعادن - مصادر الطاقة

4- تعرض التربة لأخطار متعددة ؟

حيث تتعرض للتلوث وتجريف الأرض الزراعية

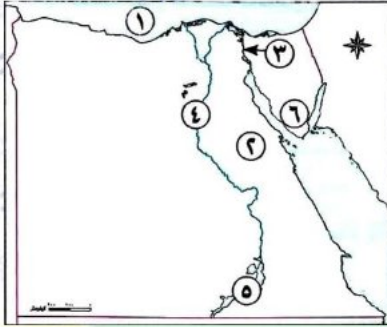
مراجعة



الخرائط

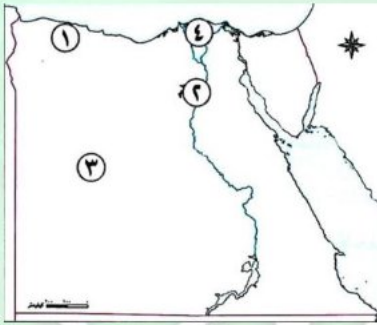
السؤال الخامس

1



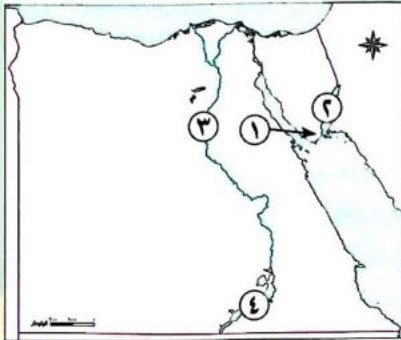
- 1- البحر المتوسط
- 2- الصحراء الشرقية
- 3- قناة السويس
- 4- نهر النيل
- 5- بحيرة ناصر
- 6- جبل سانت كاترين

2



- 1- البيئة الساحلية
- 2- البيئة الزراعية
- 3- البيئة الصحراوية
- 4- منطقة زراعية الدلتا

3



- 1- جبل سانت كاترين
- 2- خليج العقبة
- 3- نهر النيل
- 4- بحيرة ناصر

السؤال السادس لاحظ الصور والرسومات الآتية ثم أجب



اسم الأداة : مقياس المطر

تستخدم في : قياس كمية المطر



اسم الأداة : الترمومتر

تستخدم في : قياس درجة الحرارة



اسم الأداة : جورب الرياح

تستخدم في : تحديد اتجاه الرياح



اسم الأداة : دوارة الرياح

تستخدم في : تحديد اتجاه الرياح



حرفة النسيج والسجاد اليدوي

يصنع على النول اليدوي

تتركز في قرية الحرائية في الجزيرة



حرفة الزجاج

يصنع من الرمال البيضاء

تتركز في قرية جراح في الدقهلية



حرفة الفخار

تصنع من الطين

تتركز في القرى المصرية

مع أطيب الامنيات بالنجاح والتوفيق لكل طلابنا ولا تنسونا من صالح دعائكم

