

20
25

الصف الاول
الاعدادي
الفصل
الدراسي الاول

1

اصحاب الأرض

نسبة خاصة تضامنا مع القضية الفلسطينية

فلسطين قضيتي

المتفوق

دراسات



إعداد

أ / حاتم عاطف

واتساب سلسلة المتفوق

01020508205



جروب المتفوق
على فيس بوك



قناة المتفوق
على يوتيوب



جروب المتفوق
على تيليجرام

المراجعة
النهائية



للتبرع ببعثة اهل
غزة اتصل على

15322

العمال الاحمر المصري

KTABYEG.COM

DESIGNED BY JOHN EHAB 01155278995

بنك أسئلة على المنهج



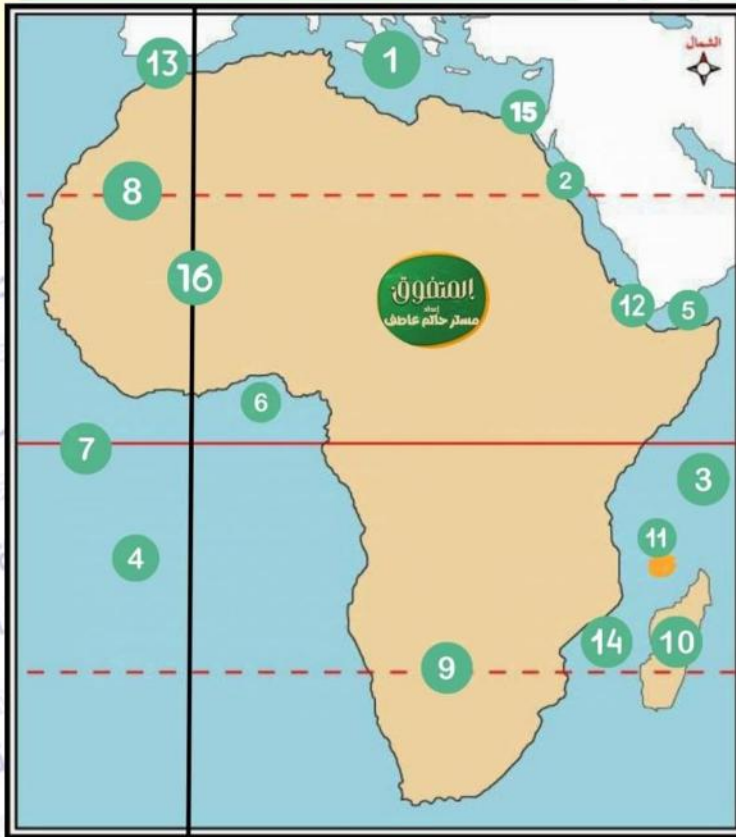
الخريطة

السؤال الأول



قارات العالم والمحيطات

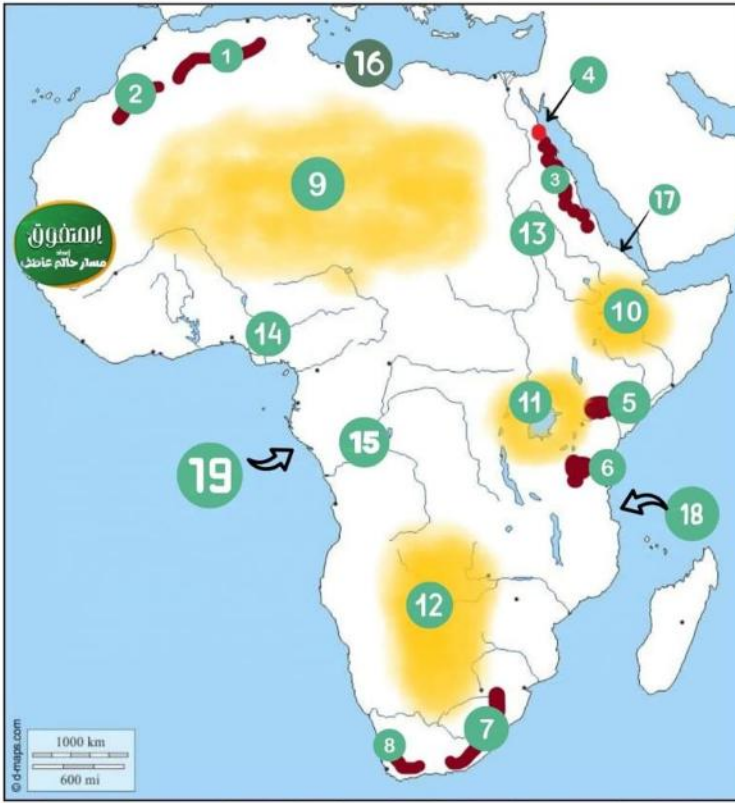
- 1- قارة
- 2- قارة
- 3- قارة
- 4- قارة
- 5- قارة
- 6- قارة
- 7- قارة
- 8- المحيط
- 9- المحيط
- 10- المحيط
- 11- المحيط
- 12- المحيط



قارة أفريقيا

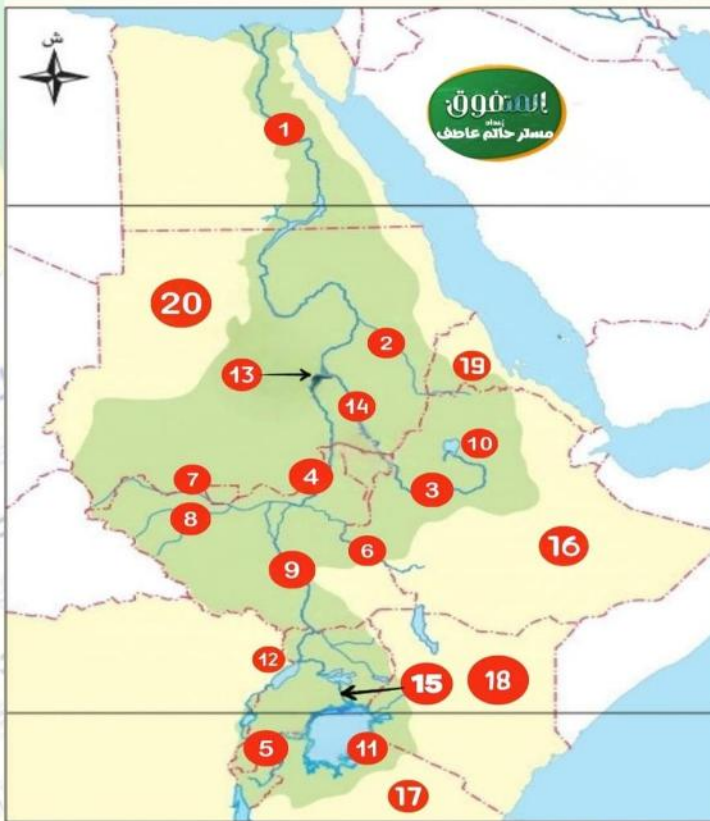
- 1- البحر
- 2- البحر
- 3- المحيط
- 4- المحيط
- 5- خليج
- 6- خليج
- 7- دائرة
- 8- مدار
- 9- مدار
- 10- جزيرة
- 11- جزر
- 12- مضيق
- 13- مضيق
- 14- مضيق
- 15- قناة





تضاريس قارة أفريقيا

- 1- جبال
- 2- أعلى قمة جبلية في بالمغرب
- 3- جبال
- 4- أعلى قمة جبلية في جبال البحر الاحمر
- 5- جبل
- 6- جبل
- 7- جبال
- 8- جبل
- 9- هضبة
- 10- هضبة
- 11- هضبة
- 12- الهضبة
- 13- سهول نهر
- 14- سهول نهر
- 15- سهول نهر
- 16- سهول البحر
- 17- سهول البحر
- 18- سهول المحيط
- 19- سهول المحيط

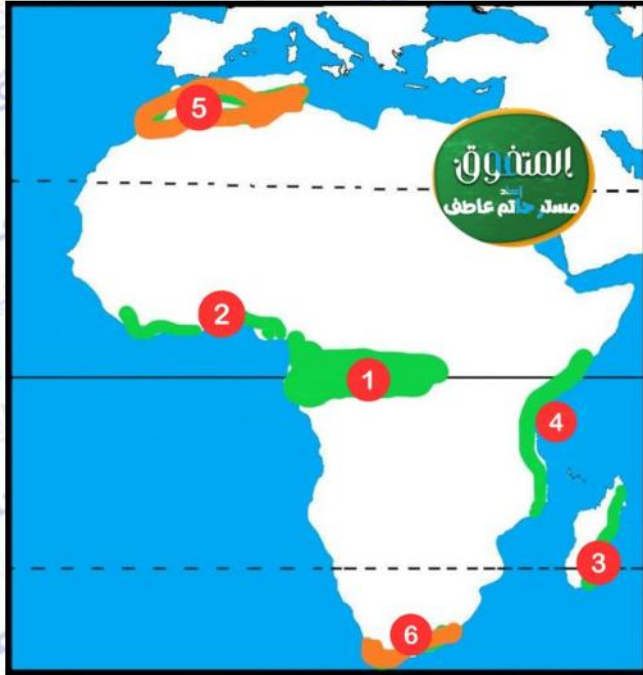


حوض نهر النيل

- 1- نهر
- 2- نهر
- 3- النيل
- 4- النيل
- 5- نهر
- 6- نهر
- 7- بحر
- 8- بحر
- 9- بحر
- 10- بحيرة
- 11- بحيرة
- 12- بحيرة
- 13- ساء
- 14- ساء
- 15- ساء



- 16- دولة
- 17- دولة
- 18- دولة
- 19- دولة
- 20- دولة

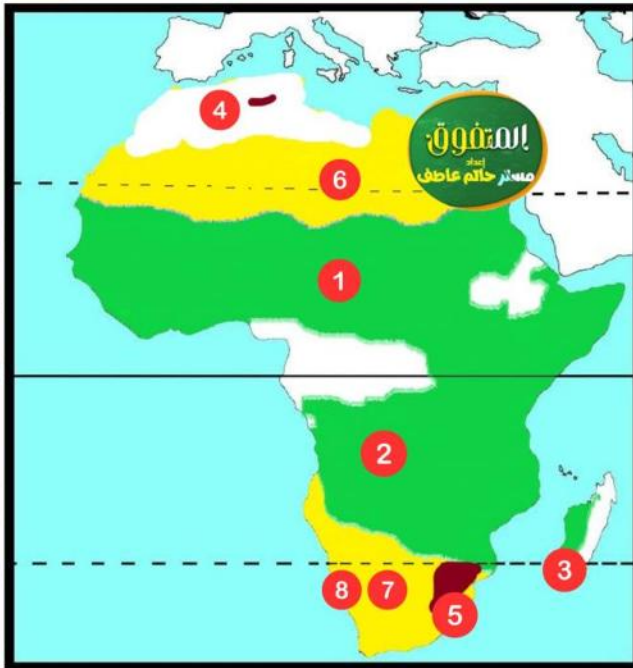


1- الغابات في قارة أفريقيا

- 1- غابات مدارية (شمال حوض نهر الكونغو)
- 2- غابات مدارية (ساحل غانا)
- 3- غابات مدارية (شرق جزيرة مدغشقر)
- 4- غابات مدارية (سواحل دولتي كينيا وتنزانيا)
- 5- غابات البحر المتوسط (ساحل شمال غرب القاره)
- 6- غابات البحر المتوسط (منطقة الكاب جنوب غرب أفريقيا)

إعداد

2- الحشائش في قارة أفريقيا



- 1- نظام حشائش
- 2- نظام حشائش
- 3- نظام حشائش
- 4- نظام حشائش
- 5- نظام حشائش
- 6- نظام
- 7- نظام
- 8- نظام





3- النظم البيئية المائية العذبة في افريقيا

- 1- نهر
- 2- نهر
- 3- نهر
- 4- نهر
- 5- نهر
- 6- بحيرة
- 7- بحيرة
- 8- بحيرة
- 9- مستنقعات جنوب السودان

أكمل العبارات الآتية

السؤال الثاني

- 1- تقع قارة إفريقيا جنوب البحر
- 2- تقترب قارة إفريقيا من قارة آسيا عند مضيق
- 3- تقع واحة سيوة في دولة
- 4- أكبر دول قارة إفريقيا مساحة هي دولة
- 5- تنحدر هضبة البحيرات الاستوائية تجاه
- 6- تسقط الأمطار طوال العام على هضبة
- 7- تقع أعلى قمة جبلية في سلسلة جبال البحر الأحمر بدولة
- 8- انتهت جهود الحملات الاستكشافية التي أرسلها محمد على الإفريقيا بالوصول إلى
- 9- يبدأ عصر الدولة القديمة بالأسرة
- 10- أمر الملك خفرع بنحت تمثال
- 11- حفر الملك سنوسرت الثالث قناة
- 12- بدأ عصر الاضمحلال الثاني بعد سقوط الأسرة
- 13- اتخذ الملك مينا مدينة عاصمة لمصر الموحدة.
- 14- عرف عصر الدولة القديمة بعصر
- 15- كلف الملك زوسر وزيره بتشييد هرم سفارة المدرج.





- 16- أرسل الملك سنفرو أسطولا تجاريا لجلب خشب الأرز من
- 17- أقام الملك سد اللاهون بالفيوم.
- 18- عقد الملك أقدم معاهدة سلام في التاريخ.
- 19- قام الملك ب (١٦) حملة في آسيا لتوطيد النفوذ المصري بها.
- 20- أزال كهنة الإله حكم آخر ملوك الأسرة الرابعة.
- 21- انتصر الملك تحتمس الثالث على أمير قادش في معركة
- 22- أقام الملك سنوسرت الثالث حصن و لتأمين الحدود الجنوبية.
- 23- يبدأ عصر الدولة الوسطى بحكم الأسرة
- 24- نجح الملك في هزيمة شعوب البحر المتوسط في آسيا.
- 25- دعا أمنحتب الرابع إلى توحيد الألهة في إله واحد سماه
- 26- تعيش القوارض وطيور النورس في نظام غابات
- 27- التطرف الشديد في درجات الحرارة أحد خصائص نظام
- 28- حدث أكبر انقراض جماعي للفقاريات في العصر الحديث في بحيرة
- 29- يأتي نهر الكونغو في المرتبة الثانية من حيث التنوع البيولوجي بعد نهر
- 30- تسقط الأمطار طوال العام في مناطق الغابات
- 31- يتميز نظام غابات البحر المتوسط بمناخ. في فصل الصيف.
- 32- توجد غابات البحر المتوسط على طول الساحل .. القارة إفريقيا.
- 33- النظام البيئي منطقة متكاملة تتكون من كائنات حية منها و
- 34- من المخاطر الطبيعية التي تواجه حشائش السافانا
- 35- تنقسم حشائش السافانا إلى .. و
- 36- تمتد حشائش السافانا بين الغابات. والصحاري الحارة.
- 37- تشغل حشائش .. مساحة صغيرة في إقليم الفلد في دولتي جنوب إفريقيا وليسوتو.
- 38- تعد مستنقعات السد من أشهر المستنقعات المكشوفة في
- 39- من العوامل البشرية التي أدت إلى تدهور أشجار المانجروف
- 40- شهدت بحيرة .. أكبر انقراض جماعي للفقاريات في العصر الحديث.
- 41- تعرف حشائش .. بأنها حديقة حيوان طبيعية.
- 42- ربطت قناة خليج أمير المؤمنين بين البحر الأحمر و
- 43- المدينة التي تحولت إلى مركز ثقافي إسلامي في نيجيريا هي



- 44-الأفراد الذين تلقوا العلوم الدينية التي توصلهم لنشر الإسلام بالطرق السلمية هم.....
- 45-المعبر البري الوحيد الذي يربط شبه الجزيرة العربية بإفريقيا.....
- 46-أولى المحطات التي وصل إليها الإسلام خارج شبه الجزيرة العربية
- 47-حرص أمراء وملوك الممالك الإسلامية في إفريقية على إقامة المساجد مثل مسجد..... في مالي.
- 48-سادت لغة إفريقية مطعمة بكلمات عربية في شرق إفريقيا عرفت ب.....
- 49-قام كبار قادة المسلمين بالفتوحات الإسلامية في عهد الدولة الأموية مثل.....
- 50-بدأ الفتح الإسلامي لقارة إفريقيا منذ عهد.....
- 51-من أساليب انتشار الإسلام في إفريقيا.....و.....
- 52-ساعد حفر قناة.....على انتشار الإسلام في إفريقيا.
- 53-رحب كل من أهل.....و.....بالفتح الإسلامي لمعاناتهم من حكم الروم.
- 54-اتخذت الخلافة العباسية مدينة.....مركزاً لخلافتها بعد سقوط بغداد.
- 55-كان ملوك الحبشة يلجئون إلى استشارة المطارنة المصريين في الشئون.....و.....
- 56-استعان حكام الحبشة ب.....لوضع القوانين التي تساعد على حماية أموال الدولة.
- 57-بعد انتشار المسيحية كانت الكنيسة الحبشية تابعة للكنيسة.....
- 58-يضم رواق.....طلاب شمال إفريقيا وبلاد المغرب العربي.
- 59-وفر الأزهر لطلابه الأفارقة في أروقتة إقامة مستقرة وأعطاهم.....

ضع كلمة صواب أو خطأ

السؤال الثالث

- 1- قامت مصر بإنشاء خزان جبل الأولياء في أوغندا لتوليد الكهرباء. ()
- 2- تقترب قارة إفريقيا من قارة أوربا عند مضيق موزمبيق. ()
- 3- يسترد النيل قوته بعد التقاء نهر السوبات ببحر الجبل. ()
- 4- ظهرت حضارة أكسوم في غرب إفريقيا. ()
- 5- تعد هضبة الحبشة أكثر هضاب قارة إفريقيا ارتفاعاً. ()
- 6- يكثر وجود المنخفضات فوق هضبة شمال إفريقيا. ()
- 7- قام الرحالة حر - خوف « بثلاث رحلات نحو الجنوب واكتشف أجزاء من قارة إفريقيا ()
- 8- تنسم سهول البحر الأحمر بالضيق بسبب اقتراب الجبال. ()
- 9- جميع الدول العربية الإفريقية تمتلك سواحل على مسطحات مائية. ()



- 10- تعد جبال الكاب من الجبال الالتوائية بجنوب إفريقيا. ()
- 11- تعد هضبة البحيرات الاستوائية المنبع الموسمي لنهر النيل. ()
- 12- تتحد هضبة شمال إفريقيا تدريجيا جهة الجنوب. ()
- 13- تعد حضارة أكسوم من الحضارات الإفريقية القديمة التي قامت في تونس. ()
- 14- يفصل جزيرة مدغشقر عن الساحل الشرق القارة إفريقيا مضيق موزمبيق ()
- 15- يعد جبل كلمنجارو أعلى قمة جبلية في سلسلة جبال أطلس. ()
- 16- أعلنت هيئة اليونسكو أهرامات مروى ياريتريا أحد مواقع التراث العالمي. ()
- 17- نصت اتفاقية حوض النيل عام ٢٠١٥ م على الاستخدام المنصف والمناسب لمياه النيل. ()
- 18- نصت اتفاقية حوض النيل عام ٢٠١٥ م على الاستخدام المنصف والمناسب لمياه النيل. ()
- 19- ساهمت الطفوح البركانية في ارتفاع خصوبة التربة بهضبة الصحراء الكبرى. ()
- 20- يعد الملك زوسر أول من استطاع تغيير الشكل الهندسي للمقابر الملكية. ()
- 21- دعا الملك أمنحتب الرابع إلى عبادة الإله آمون. ()
- 22- نجح ملوك الأسرة السادسة والعشرين في استعادة نفوذ مصر بإفريقيا. ()
- 23- اقتصر اهتمام الملك أحمس الأول على التوسعات الخارجية. ()
- 24- عرف المصريون القدماء تشييد الأهرامات في العصر العتيق. ()
- 25- اهتم الفنان المصري بنحت التماثيل الملكية لاعتقاده في قدسية الملك. ()
- 26- أرسل الملك سنفرو حملات لسيناء لاستخراج النحاس والفيروز ()
- 27- عقد الملك نعر مر أقدم معاهدة سلام في التاريخ. ()
- 28- يشير تمثال أبو الهول إلى القوة والحكمة. ()
- 29- شيد الملك سنفرو معابد الشمس المكشوفة في الجيزة. ()
- 30- تعد نصوص الأهرام أحد المصادر التاريخية المعبرة عن المعتقد الديني عند المصريين القدماء. ()
- 31- قام الرحالة (حر - خوف) بالعديد من الرحلات الاستكشافية إلى إفريقيا في عصر الدولة الوسطى. ()



- 32- نجح الملك سقنن رع في طرد الهكسوس وتوحيد البلاد. ()
- 33- أخذ الملك تحتمس الثالث بعض أبناء أمراء آسيا إلى مصر لينشئوا نشأة مصرية. ()
- 34- اهتم الملك منتوحتب الثاني بتجميل مدينة (من نفر). ()
- 35- تسقط الأمطار طوال العام في نظام الغابات المدارية المطيرة. ()
- 36- تربي الأغنام والماعز في غابات البحر المتوسط. ()
- 37- يندر النبات والحيوان بشكل واضح في نظام الصحاري الحارة. ()
- 38- تعد حشائش الإستيس أحد نظم الغابات المدارية المطيرة. ()
- 39- يصنف نظام الأراضي الرطبة ضمن النظم البيئية الأرضية. ()
- 40- توفر الشعاب المرجانية غذاء ومأوى للعديد من الكائنات البحرية. ()
- 41- غابات البحر المتوسط دائمة الخضرة لسقوط الأمطار عليها طوال العام. ()
- 42- تنتشر حشائش السافانا على جانبي مدار الاستواء في قارة إفريقيا. ()
- 43- تتميز الغابات المدارية المطيرة بأنها غابات قليلة الأشجار. ()
- 44- تعد غابات البحر المتوسط نوعا مميزا من الأنظمة البيئية. ()
- 45- تنمو أشجار المانجروف في المناطق الساحلية المدارية وشبه المدارية. ()
- 46- تساعد الغابات الاستوائية على امتصاص كميات كبيرة من الكربون وتحسين جودة الهواء. ()
- 47- السافانا الغنية توجد بالقرب من النظام الصحراوي، وهي قصيرة الطول. ()
- 48- تؤثر الأنشطة البشرية مثل التوسع الزراعي إيجابيا على حشائش السافانا. ()
- 49- إقليم الفلد أحد مناطق انتشار الحشائش المعتدلة. ()
- 50- يكثر النبات الطبيعي في الصحاري الإفريقية. ()
- 51- الصيد الجائر أحد المخاطر التي يواجهها نظام الصحاري الحارة. ()
- 52- تعمل الأشجار الصنوبرية على حماية الشواطئ من التآكل والتعرية. ()
- 53- دخل المسلمون الأوائل إلى الحبشة عن طريق المحيط الهندي. ()
- 54- انتشر الإسلام في غرب إفريقيا أولا ثم انتقل إلى شرق القارة. ()
- 55- اعتمد انتشار الإسلام في إفريقيا على الوسائل السلمية. ()





- 56- فر العديد من حكام الدولة الأموية إلى السودان بعد قيام الدولة المملوكية. ()
- 57- نجح عبد الله بن أبي السرح في فتح طرابلس ومصر. ()
- 58- أحد التأثيرات السياسية للإسلام على الدول الإفريقية التحول إلى نظام الدولة. ()
- 59- حرص المصريون على الاستفادة من الخبرات الحربية لأهل الحبشة. ()
- 60- ساعد الأزهر الشريف الطلاب الأفارقة على التفرغ لطلب العلم. ()
- 61- تعد أدوات الزينة من الواردات المصرية للدول الإفريقية. ()
- 62- عرف حكام الحبشة طرق جباية الأموال من مصر. ()
- 63- اختلط عرب شبه الجزيرة العربية بإفريقيا قديما وتزوجوا منهم. ()
- 64- اعتمد انتشار الإسلام في إفريقيا على الحروب والصراعات. ()
- 65- كان الدعاة يحظون بنوع من التقدير والاحترام بين القبائل الإسلامية في إفريقيا. ()
- 66- عرف نظام الدولة في إفريقيا قبل دخول الإسلام بها. ()
- 67- من المعابد التي عبدت في بلاد اليمن إيزيس وأوزوريس. ()
- 68- لعب التجار المسلمون دورا بارزا في نشر الإسلام بإفريقيا. ()
- 69- أرسل التجار الطلاب الأفارقة المتميزين إلى المعاهد العلمية بمصر لتلقى مزيد من العلوم. ()
- 70- كانت الهجرات الإسلامية إلى قارة إفريقيا إحدى الوسائل المهمة لنشر الإسلام. ()
- 71- فتح عقبة بن نافع طرابلس دون صعوبة رغم قوة أسوارها وحصونها. ()
- 72- اكتسب معظم المطارنة المصريين مكانة رفيعة تلى مكانة ملك الحبشة بعد انتشار المسيحية. ()

أكثر الاجابة الصحيحة

السؤال الرابع

1- نشأت حضارة قرطاج في.....(حاليا).

ا. السودان ب. تونس ج. مصر د. إثيوبيا

2- يمثل أعلى قمة جبلية في سلسلة جبال أطلس جبل

ا. العوينات ب. شايب البنات ج. توبقال د. كينيا

3- يعد من أهم مصادر مياه بحيرة فيكتوريا نهر

ا. كاجيرا ب. السوايط ج. عطبرة د. بحر الجبل



4- يُطلق على دول حوض النيل اسم الأندوجو ويعنى

أ. المحبة ب. الصدق ج. الإخاء د. العهد

5- أحد الممرات المائية الإفريقية وتشرف عليه دولة واحدة

أ. مضيق باب المندب ب. مضيق هرمز ج. مضيق جبل طارق د. قناة السويس

6- تولت دولة رئاسة الاتحاد الإفريقي عام ٢٠١٩م.

أ. كينيا ب. الجزائر ج. تنزانيا د. مصر

7- أي من الجبال الآتية يمتد في مصر وليبيا والسودان؟

أ. تويقال ب. العوينات ج. علبة د. كينيا

8- أكبر دول إفريقيا مساحة هي

أ. الجزائر ب. تونس ج. موريتانيا د. جيبوتي

9- تمتد في أقصى جنوب شرق قارة إفريقيا جبال

أ. أطلس ب. كينيا ج. كلمنجارو د. دراكنزبرج

10- أحد المسطحات المائية الذي يعد جزءا من الحدود الإفريقي العظيم

أ. خليج العقبة ب. البحر المتوسط ج. خليج عمان د. المحيط الأطلنطي

11- تقطع دائرة الاستواء في إفريقيا هضبة

أ. البحيرات الاستوائية ب. الحبشة ج. شمال إفريقيا د. الهضبة الجنوبية

12- يقع نحو من مساحة إفريقيا في النصف الشمالي للكرة الأرضية.

أ. الثلثين ب. الربع ج. النصف د. الثلث

13- أرسل الملك بعثة للدوران حول إفريقيا.

أ. تحتمس الثالث ب. نخاو الثاني ج. أبسامتك الأول د. سقن رع

14- تنحصر بين سلسلتي جبال أطلس هضبة

أ. الصحراء الكبرى ب. الحبشة ج. البحيرات الاستوائية د. الشطوط

15- من روافد المنابع الموسمية لنهر النيل

أ. نهر كاجيرا ب. نهر السوبات ج. بحيرة فيكتوريا د. بحيرة البرت

16- كان أوسر كاف كبيرا كهنة المعبود

أ. أتون ب. آمون ج. أوزوريس د. رع

17- ترجع شهرة الملك أوناس إلى أسباب

أ. عسكرية ب. اقتصادية ج. دينية د. سياسية

18- يعد الملك أمنمحات الأول مؤسس الأسرة

أ. الثالثة ب. الحادية عشرة ج. الثانية عشرة د. العشرين

19- أول من بدأ النضال الحقيقي ضد الهكسوس هو الملك

أ. تحتمس الأول ب. سقن رع الثاني ج. أحمس الأول د. سنوسرت الثالث

20- يدل بناء المصريين للأهرامات على تفوقهم في علمي

أ. الطب والهندسة ب. الفلك والصيدلة ج. الهندسة والعمارة د. الفلك والبيطرة



21- أقام الملك أوسر كاف معابد الشمس المكشوفة في.....

أ. دهشور ب. سقارة ج. أبي صير د. غرب الأقصر

22- عرف عصر الدولة القديمة

أ. عصر بناء الأهرام ب. عصر المجد الحربي
ج. عصر الرخاء الاقتصادي د. عصر ما قبل الأسرات

23- من الدول الإفريقية التي أخذت شعار الصقر من ملوك مصر الفرعونية

أ. النيجر ب. بنين ج. مدغشقر د. أوغندا

24- أسس الملك أوسر كاف الأسرة

أ. الثالثة ب. الرابعة ج. الخامسة د. السادسة

25- تفككت وحدة البلاد في أواخر الأسرة السادسة في عهد الملك.....

أ. سبك نفر ب. أمنمحات الأول ج. بيبى الثاني د. منتوحتب الثاني

26- أقام الملك مقاييس النيل عند الجندل الثاني

أ. نعمر ب. أحمس الأول ج. أمنمحات الثالث د. سنفرو

27- نجح الملك في قطع الإمدادات القادمة من أرض كوش إلى الهكسوس.

أ. سنفرو ب. توت عنخ آمون ج. كامس د. رمسيس الثاني

28- أرسل الملك بعثة تجارية إلى بلاد بونت عبر الصحراء.

أ. أوسركاف ب. سنفرو ج. منتوحتب الثاني د. مينا

29- آخر حكام الأسرة الثانية عشرة

أ. الملك سنفرو ب. الملك أسماتيك ج. الملكة نفرتارى د. الملكة سبك نفرو

30- تنمو في نظام غابات البحر المتوسط أشجار

أ. الماهوجني ب. الأبانوس ج. المطاط د. الصنوبر

31- أحد المكونات الحية في النظام البيئي

أ. الحرارة ب. الرطوبة ج. الفطريات د. الأمطار

32- تنمو السافانا البستانية في مناطق أقرب إلى.....

أ. دائرة الاستواء ب. مدار الجدي ج. مدار السرطان د. الدائرة القطبية

33- يمكن إقامة مشروعات استغلال الطاقة الشمسية في نظام

أ. الصحاري المعتدلة ب. الصحاري القطبية ج. الصحاري الحارة د. حشائش الإستبس

34- أحد نظم المياه المالحة في إفريقيا

أ. نهر النيجر ب. بحيرة تشاد ج. المستنقعات المغطاة د. الشعاب المرجانية

35- يعد..... أحد أشجار الغابات الاستوائية.

أ. الأبانوس ب. الزيتون ج. الصبار د. التين الشوكي

36- تعد من النظم الأرضية البينية

أ. الغابات ب. المحيطات ج. الأراضي الرطبة د. الأراضي الزراعية



- 37- تمثل حرائق الغابات في إفريقيا أكثر من المساحات المحترقة في العالم.
 ا. ثلثي ب. ربع ج. خمس د. سدس
- 38- تعد قارة أعلى معدل خسارة في مساحة الغابات على مستوى العالم.
 ا. إفريقيا ب. آسيا ج. أوروبا د. أستراليا
- 39- يسود نظام غابات البحر المتوسط الأطراف لقارة إفريقيا ..
 ا. الشمالية الغربية ب. الشمالية الشرقية ج. الجنوبية الشرقية د. الجنوبية الغربية
- 40- تنقسم حشائش السافانا إلى أنواع.
 ا. ثلاثة ب. أربعة ج. خمسة د. ستة
- 41- إحدى النظم النهرية في قارة أمريكا الجنوبية.....
 ا. نهر الأمازون ب. نهر النيل ج. نهر النيجر د. نهر الدانوب
- 42- محمية طبيعية في مصر تنتشر بها شجيرات المانجروف.....
 ا. علبة ب. المنزلة ج. البردويل د. العلمين
- 43- أولى المحطات الإفريقية التي وصل إليها الإسلام هي
 ا. الحبشة ب. مصر ج. برقة د. المغرب
- 44- حرص المسلمون على تقوية الروابط الأسرية مع الشعوب الإفريقية من خلال
 ا. الدعاة ب. الهجرات المتعددة ج. التجار د. الزواج والمصاهرة
- 45- أولى الدول الإفريقية التي فتحها المسلمون هي
 ا. الصومال ب. مصر ج. كينيا د. تنزانيا
- 46- أصبحت القاهرة مركزا للسلطة السياسية الإسلامية في ظل الخلافة.....
 ا. الراشدة ب. الأموية ج. العثمانية د. العباسية
- 47- انتقلت التجارة من مصر إلى وسط إفريقيا عبر
 ا. خليج السويس ب. الخليج العربي ج. الصحراء الكبرى د. المحيط الأطلنطي
- 48- إحدى السلع التي كانت تأتي إلى مصر من إفريقيا..
 ا. الأواني النحاسية ب. المصنوعات الذهبية ج. ريش النعام د. أدوات الزينة
- 49- اكتسب حكام الدول الإسلامية بإفريقيا شرعيتهم في حكم البلاد من خلال تأييد
 ا. الأيوبيين ب. العثمانيين ج. المالكيك د. الفاطميين
- 50- أولى الدول الإفريقية التي فتحها المسلمون
 ا. مصر ب. المغرب ج. الصومال د. أوغندا
- 51- تم الفتح الإسلامي لمصر في عهد الخليفة.....
 ا. أبي بكر الصديق ب. عمر بن الخطاب ج. عثمان بن عفان د. علي بن أبي طالب
- 52- تقع جامعة سنكوري في دولة
 ا. غينيا ب. إثيوبيا ج. مالي د. السنغال
- 53- تستورد مصر من الدول الإفريقية.....
 ا. الأواني النحاسية ب. المصنوعات الحديدية ج. المصنوعات الزجاجية د. ريش النعام



54- انتقلت المؤثرات الدينية المصرية إلى إفريقيا بداية من

أ. العصور القديمة ب. العصور الوسطى ج. العصر الحديث د. التاريخ المعاصر

55- لعبت مدينة كانو دورا بارزا في نشر الإسلام بدولة

أ. مالي ب. الكونغو ج. تنزانيا د. نيجيريا

56- أي مما يلي يدل على قيام علاقات سياسية بين مصر وإفريقيا خلال العصور الوسطى.....

أ. أروقة الطلاب الأفارقة بالأزهر الشريف ب. اعتراف مصر بشرعية الحكام الأفارقة
ج. تبعية الكنيسة الحبشية للكنيسة المصرية د. مركز مصر المتميز في التجارة

57- هاجر المسلمون الأوائل إلى الحبشة عبر

أ. المحيط الأطلنطي ب. المحيط الهندي ج. البحر الميت د. البحر المتوسط

58- من العادات التي حث عليها الإسلام في إفريقيا.....

أ. لعب الميسر ب. التعصب الديني ج. الأخذ بالثأر د. التضامن الاجتماعي

صوب ماتحته خط

السؤال الخامس

- 1- يعد جبل توبقال أعلى قمة جبلية في جبال البحر الأحمر. ()
- 2- يقع جبل أطلس وسط قارة إفريقيا. ()
- 3- امتد حكم الخديو إسماعيل حتى جنوب مدار الجدى. ()
- 4- تقع واحة الجوف بدولة الجزائر. ()
- 5- يجرى نهر النيجر في شرق إفريقيا. ()
- 6- تعد جزر القمر أكبر جزر قارة إفريقيا. ()
- 7- اكتشف البريطانيون طريق رأس الرجاء الصالح بجنوب إفريقيا. ()
- 8- اتسمت مقابر الملوك في العصر العتيق ببناء هرم مدرج أعلى المقبرة. ()
- 9- وصلت حدود مصر الجنوبية في عهد الملك أمنمحات الأول عند الجدل السادس. ()
- 10- نجح سنفرو في إسقاط الأسرة الرابعة وأسس الأسرة الفرعونية الخامسة. ()
- 11- عرف عصر الدولة الحديثة بعصر الرخاء الاقتصادي. ()
- 12- وصل نفوذ الملك تحتمس الأول إلى نهر السند بآسيا. ()
- 13- تعد حتشبسوت من أشهر ملوك عصر الدولة القديمة. ()
- 14- تربط قناة سيزوستريس البحر الأحمر بالبحر المتوسط عبر خليج العقبة. ()





- () 15- اتخذ عبد الله بن أبي السرح الطريق الساحلي المؤدى إلى برقة حتى وصل إلى طرابلس.
- () 16- حرص المسلمون الأفارقة على إقامة شعائر الإسلام فتعلموا اللغة اللاتينية.
- () 17- أنشأ المسلمون الأوائل بعض المراكز الإسلامية على طول الساحل الغربي الإفريقي.
- () 18- تميز شرق إفريقيا بالسبق إلى الإسلام بحكم مكانته السياسية.
- () 19- أسهم النوبيون في تطوير الجانب الإداري بالحبشة وأنشؤا ديوانا لجباية الأموال.
- () 20- ظهرت في حضارات السودان المعبودات المصرية وهذا يدل على العلاقات السياسية القوية بين مصر وإفريقيا.
- () 21- رواق المغاربة أشهر الأروقة التي خصصت الطلاب سواحل البحر الأحمر.
- () 22- يعد ريش النعام أحد صادرات مصر للدول الإفريقية.
- () 23- خلال العصور الوسطى كانت مصر هي الوسيط الوحيد في استيراد سلع الغرب ونقلها الإفريقيا.
- () 24- أرسل عبد الله بن أبي السرح حملات استطلاعية لأطراف إفريقية لمعرفة قدرة الفرس على صد هجمات المسلمين.

أكتب ماتنتير الية العبارات

السؤال السادس

- () 1- مجموعة انكسارات طولية تمتد شرق قارة إفريقيا.
- () 2- حضارة إفريقية قديمة امتدت في شمال السودان.
- () 3- الجبال التي تكونت نتيجة الثورات البركانية.
- () 4- إحدى جزر إفريقيا تقع شمال غرب جزيرة مدغشقر.
- () 5- مدينة بدأت فيها حضارة كوش قبل الانتقال إلى مروى .
- () 6- سهول كونتها الأنهار عن طريق ترسيب المواد العالقة بمياهها.
- () 7- استثمار الموارد المائية بشكل يحقق التنمية المستدامة والاكتفاء الذاتي ويقضى على الفقر.
- () 8- مضيق تقترب عنده قارة أفريقيا من قارة آسيا
- () 9- مضيق تقترب عنده قارة أفريقيا من قارة أوروبا
- () 10- مضيق يقع بين السواحل الشرقية لإفريقيا وجزيرة مدغشقر





11- أعلى قمة جبلية في جبال البحر الأحمر.

12- هضبة في الجزائر تنحصر بين جبال أطلس.

13- أعلى قمة جبلية في جبال أطلس .

14- أحد منابع نهر النيل وتتسم بقلته مياهها مقارنة بالمنابع الإثيوبية .

1- حضارة إفريقية أثرت في تاريخ القارة ولكنها لم ترتبط بنهر النيل .

2- إحدى دول حوض النيل وساهمت مصر في حفر عشرات الآبار بأراضيها.

3- القناة المائية التي حضرت في عصر الدولة الوسطى الترابط بين البحرين الأحمر والمتوسط.

4- أحد بلاد إفريقيا وأرسل إليها منتوحتب الثاني بعثة تجارية عبر الصحراء.

5- مجموعة نصوص دينية نقشت بالخط الهيروغليفى على جدران الأهرام.

6- المدينة الجديدة التي اتخذها الملك أمنمحات الأول عاصمة للبلاد.

7- معركة خاضها رمسيس الثاني انتهت بعقد أول معاهدة سلام في التاريخ.

8- العاصمة الموحدة لمصر في عهد الملك منتوحتب الثاني.

9- المدينة التي اتخذها الهكسوس عاصمة لمصر.

10- من أشهر الحصون التي شيدها سنوسرت الثالث عند الجندل الثاني

11- أحد النظم البيئية وتتمثل في المناطق العمرانية والأراضي الزراعية.

12- غابات توجد في ساحل الكونغو.

13- غابات توجد في منطقة الكاب أقصى جنوب غرب القارة .

14- أشجار متوسطة إلى قصيرة الطول ودائمة الخضرة طوال العام.

15- حشائش طويلة تتخللها الأشجار كأشجار السنط.

16- غطاء نباتي كثيف من الحشائش تتداخل معها أشجار متنوعة.

17- النظام البيئي الذي يتسم بالتطرف الشديد في درجات الحرارة.

18- عبارة عن أشجار وشجيرات تنمو في المناطق الساحلية المدارية وشبه المدارية.

19- محمية مصرية تعد ترانا عالميا وتشتمل على تنوع بيئي متميز.

20- بحيرة ساحلية في مصر تعد من نظم الأراضي الرطبة المالحة.

21- نهر يحتل المرتبة الأولى من حيث التنوع البيولوجي.

22- مدينة مصرية جديدة تعد صديقة للبيئة وتقع على ساحل البحر المتوسط.

23- أهم المؤسسات العلمية الدينية التي قدمت العلوم والمعرفة إلى الدول الإسلامية.



24- الأفراد الذين تلقوا قدرًا من العلوم الدينية لنشر الإسلام وتعاليمه بالطرق السلمية .

25- جامعة أقيمت بمدينة تمبكتو وقد حاولت أن تحتذى أساليب الأزهر في التدريس.

السؤال السابع الي من تنسب الاعمال

1. قام بتوحيد مصر وأسس مدينة من - نفر.

2. أسس الأسرة الرابعة.

3. أقام علاقات تجارية مع فينيقيا في عصر الدولة القديمة.

4. أحد كهنة رع استطاع الوصول للحكم وأسس الأسرة الخامسة.

5. آخر ملوك الأسرة الخامسة وينسب له كتابة نصوص الأهرام.

6. انهارت سلطة الدولة في عهده وبسببه شهدت ثورة عارمة.

7. بنى مدينة (أثيث تاوى).

8. أسس الأسرة الثانية عشرة.

9. وصلت حدود مصر في عهده إلى سمنة عند الجندل الثاني.

10. سمت نفسها على اسم الإله (سبك) .

11. أقام سد عند مدخل بحيرة مور موريس

12. قام بطرد الهكسوس . من مصر صر.

13. انتصر على شعوب البحر المتوسط في معركة مجدو.

14. تم اكتشاف مقبرته كاملة الكنوز عام ١٩٢٢م.

15. عقد أول معاهدة سلام في التاريخ.

16. أوصى أصحابه بالهجرة إلى الحبشة.

17. ملك بقارة إفريقيا لعب دورا هاما في هجرة المسلمين قديما للحبشة .

18. أرسل البنانيين للساحل الشرقي الإفريقي.

19. قائد مسلم قام بفتح مصر.

المشوق
إعداد
حاتم عاطف



بم تفسر

السؤال الثامن

1- مثلث شبه جزيرة سيناء أهمية أو استراتيجية المصري

2- الأهمية الاستراتيجية لموقع قارة أفريقيا

3- الأهمية الاقتصادية لموقع قارة إفريقيا.

4- الأهمية الحضارية لموقع قارة إفريقيا.

5- تأسيس البرتغاليين الموانئ والمراكز التجارية على السواحل الإفريقية .

6- اهتمام أوروبا بالكشوف الجغرافية لقارة إفريقيا ؟

7- تقسيم الدول الاستعمارية قارة إفريقيا إلى عدد كبير من الدول.

8- تكون الجليد فوق قمة كلمنجارو رغم وقوعه في المنطقة الاستوائية.

9- تتميز هضبة الحبشة الهضبة الإثيوبية) بخصوبة تربتها.

10- تعد هضبة الحبشة (الهضبة الإثيوبية) المنبع الموسمي لنهر النيل.

11- تعرف هضبة البحيرات الاستوائية بأنها المنبع الدائم لنهر النيل.

12- أهمية جبال قارة إفريقيا بالنسبة للنشاط السياحي.

13- خصوبة تربة وادي النيل في مصر والسودان.

14- يختلف اتساع السهول الساحلية في القارة من منطقة لأخرى.

15- الأهمية الاقتصادية السهول البحر الأحمر.

16- ضيق السهول الساحلية للبحر الأحمر.

17- الأهمية الاقتصادية لسهول إفريقيا على سواحل المحيط الأطلنطي.

18- أهمية السهول الفيضية بقارة أفريقيا.



19- الأهمية الاقتصادية لجبال قارة أفريقيا.

20- تكون الأخدود الإفريقي العظيم.

21- يعد نهر النيل نهرا دوليا.

22- إنشاء مصر لتجمع الأنوجو عام ١٩٨٣م.

23- استدامة جريان نهر النيل ووصوله إلى مصر.

24- أهمية نهر عطبرة والنيل الأزرق بالنسبة لجريان النيل.

25- ساهمت مصر في إنشاء خزان جبل الأولياء في السودان.

26- قلة مساهمة المنابع الدائمة في مياه نهر النيل بمصر.

27- وضع منظمة الأمم المتحدة اتفاقية قانون تنظيم استخدام المجاري المائية في الأغراض غير الملاحية.

28- تسعى مصر منذ القدم علي تنمية واستثمار الموارد المائية لنهر النيل

29- تأسيس الفينيقيين مدينة قرطاج على البحر المتوسط

30- عقد اتفاقية قانون تنظيم استخدام المجاري المائية في الأغراض غير الملاحية.

31- عقد كل من مصر وإثيوبيا والسودان اتفاقية ٢٠١٥

32- يعد العصر العتيق عصر البناء والتأسيس التاريخ مصر القديم.

33- تميز العصر العتيق بالاستقرار وتحقيق الأمن.

34- سمي عصر الدولة القديمة بعصر بناء الأهرام.

35- نحت المصريون خلال عصر الدولة القديمة التماثيل الملكية.

36- تسمية هرم سقارة بالهرم المدرج

37- لقب الملك سنفرو بالملك المحسن المحبوب.

38- إرسال الملك سنفرو أسطولا بحريا إلى فينيقيا.





- 39- سقوط الأسرة الرابعة في مصر القديمة.
- 40- أهمية نصوص الأهرام.
- 41- ضعف وسقوط الدولة القديمة.
- 42- ملوك عصر الدولة الوسطى ببناء الحصون.
- 43- يطلق على عصر الدولة الوسطى عصر الرخاء الاقتصادي.
- 44- نقل الملك أمنمحات الأول عاصمة البلاد من طيبة إلى إثيث تاوى.
- 45- أقام الملك أمنمحات الأول سلسلة من الحصون على الحدود الغربية للدلتا.
- 46- قيام الملك سنوسرت الثالث بحفر قناة سيزوستريس.
- 47- أقام الملك أمنمحات الثالث سد اللاهون.
- 48- أقام الملك أمنمحات الثالث مقاييس للنيل.
- 49- ضعف وسقوط الدولة الوسطى.
- 50- قيام الملك كامس بحملة مفاجئة على أرض كوش.
- 51- أقام المصريون القدماء خلال عصر الدولة الوسطى مراكز ومحطات تجارية على طول نهر النيل جنوبا.
- 52- تسمية عصر الدولة الحديثة بعصر المجد الحربى وعصر بناء الإمبراطورية.
- 53- وجود جيش قوى في عصر الدولة الحديثة.
- 54- اتجه الملك أحمس الأول نحو الجنوب
- تطوير الملك تحتمس الأول لمعبد الكرنك.
- 55- إحضار الملك تحتمس الثالث لأبناء الأمراء الآسيويين إلى مصر بعد معركة مجدو.
- 56- قيام معركة مجدو.





57- شهرة الملك توت عنخ آمون.

58- سمي عصر الملك رمسيس الثاني بعصر الإمبراطورية الثانية.

59- قيام معركة قادش.

60- يعتبر الملك رمسيس الثالث المؤسس الحقيقي للأسرة العشرين.

61- ضعف ونهاية الدولة الحديثة.

62- ضعف البلاد بعد انتهاء حكم الملك رمسيس الثالث.

63- حدوث اختلال للنظام البيئي.

64- نظام الغابات المدارية المطيرة من أكثر النظم البيئية تنوعا.

65- انخفاض المدى الحرارى السنوى بنظام الغابات المدارية المطيرة بإفريقيا.

66- انخفاض الضغط الجوى فى نظم الغابات المدارية المطيرة فى إفريقيا.

67- ارتفاع الرطوبة النسبية فى نظم الغابات المدارية المطيرة فى إفريقيا.

68- كثرة النباتات المتسلقة الطفيلية فى نظم الغابات المدارية المطيرة.

69- ندرة وجود الحيوانات الضخمة أكلة العشب فى الغابات المدارية المطيرة.

70- تميز تربة الغابات المدارية المطيرة بالتربة الحمراء.

71- نمو النباتات والأشجار الكثيفة فى الغابات المدارية المطيرة.

72- فصل الشتاء هو فصل النمو الحقيقى للنباتات فى نظم غابات البحر المتوسط.

73- تميز أشجار غابات البحر المتوسط بالخضرة الدائمة طوال العام.

74- الأهمية الاقتصادية لغابات البحر المتوسط.

75- الأهمية السياحية لغابات البحر المتوسط.

76- الأهمية البيئية لغابات البحر المتوسط.





77- إزالة الغابات في قارة إفريقيا.

78- تعرض غابات البحر المتوسط بقارة إفريقيا لخطر الجفاف.

79- تعرض الكثير من الحيوانات بغابات إفريقيا لخطر الانقراض.

80- ارتفاع درجة حرارة نظام حشائش السافانا في فصل الصيف.

81- تدرج حشائش السافانا في الطول من مكان لآخر.

82- ارتفاع المدى الحراري السنوي بنظام الحشائش الحارة.

83- يطلق على نظام حشائش السافانا حديقة حيوان طبيعية.

84- لحشائش السافانا أهمية اقتصادية.

85- تتعرض تربة حشائش السافانا للتجريف لأسباب طبيعية.

86- أهمية حشائش الإستبس.

87- قيام النشاط الزراعي في منطقة نظام الحشائش المعتدلة.

88- تميز تربة حشائش الإستبس باللون الأسود.

89- تنتشر حرفة الصيد بحشائش الإستبس.

90- حدوث تغيرات في التنوع الحيوي في نظام الحشائش الإستبس.

91- ندرة النباتات الطبيعية في نظام الصحاري الحارة.

92- تعتبر الصحاري الإفريقية بيئة مثالية لتوليد الطاقة الشمسية.

93- للنظم البيئية المائية بقارة إفريقيا أهمية اقتصادية.

94- تعرض أنواع عديدة من الأسماك في بحيرة فيكتوريا لخطر الانقراض.

95- تعرف نظم الأراضي الرطبة العذبة بالنظم البرمانية.





96- لنظم الأراضي الرطبة العذبة بقارة إفريقيا أهمية بيئية.

97- تنتشر أشجار المانجروف بشكل كبير في السواحل الغربية لقارة إفريقيا.

98- الأهمية البيئية الأشجار المانجروف.

99- تعرض نبات المانجروف للتدهور.

100- تنمو الشعاب المرجانية في معظم السواحل الشرقية لقارة إفريقيا.

101- تعد الشعب المرجانية واحدة من مناطق التنوع البيولوجي المهمة في البحار والمحيطات.

102- تأسيس الصندوق الإفريقي لتغير المناخ عام ٢٠١٤م.

103- إطلاق الأمم المتحدة البرنامج الإنمائي لمبادرة الشبكات الشمسية الصغيرة بقارة إفريقيا.

104- ارتبط العرب بعلاقات تجارية مع إفريقيا قديما قبل ظهور الإسلام.

105- أشار النبي على أصحابه بالهجرة إلى بلاد الحبشة.

106- أهمية شبه جزيرة سيناء في نشر الإسلام بإفريقيا.

107- انتشار الدين الإسلامي في إفريقيا.

108- كان للتجار المسلمين دورا بارزا في نشر الإسلام في قارة إفريقيا.

109- ترحيب أهل برقة بالفتح الإسلامي.

110- أهمية فتح طرابلس للمسلمين بعد فتح مصر.

111- إرسال عبد الله بن أبي السرح المجموعة من الحملات الاستطلاعية الإفريقية (تونس حاليا).

112- اتجاه القبائل الإفريقية لتعلم اللغة العربية بعد انتشار الإسلام بينهم.

113- حرص أمراء وملوك الممالك الإسلامية في إفريقيا على إقامة دور العلم والمساجد.

114- ارتبطت مصر مع الدول والممالك الإفريقية خلال العصور الوسطى بالعديد من العلاقات.



السؤال التاسع ما النتائج المترتبة علي

1- اهتمام الخديو اسماعيل باكتشاف منابع النيل ؟

2- الموقع الفلكي القارة افريقيا.

3- ارسال محمد علي رحلات الاكتشاف منابع النيل عام ١٨٣٩

4- محاولات البرتغاليين لاكتشاف قارة افريقيا أواخر القرن العام.

5- الاستعمار الأوروبي لقارة افريقيا

1- قيام الدول الاستعمارية بتقسيم افريقيا ونهب خيراتها.

2- انتخاب مصر لرئاسة الاتحاد الإفريقي عام ٢٠١٩ م.

3- حدوث الثورات البركانية في وسط قارة إفريقيا.

4- امتداد العديد من الأنهار بقارة إفريقيا.

5- حدوث الحركات الالتوائية بقارة أفريقيا

6- حدوث الانكسارية بقارة أفريقيا.

7- تمتع جبال القارة الإفريقية بالمناظر الطبيعية الخلابة.

8- خصوبة التربة في هضبة الحبشة (الهضبة الإثيوبية).

9- اقتراب الجبال من الساحل الشرقي في كل من مصر والسودان واريتهما.

10- الارتفاع الشاهق لجبل كلمنجارو

11- اقتراب جبال أطلس من ساحل البحر المتوسط

12- سقوط الأمطار الشتوية على السهول الساحلية للبحر المتوسط.

13- استقرار المصري القديم على ضفاف نهر النيل





14- الموقع الجغرافي لحضارة اكسوم.

15- الموقع المتميز للمدينة قرطاج

16- أمتداد نهر النهر في احدي عشر دولة

17- ارتفاع معدلات البحر في البحيرات الاستوائية.

18- إنشاء مصر خزان جبل الأولياء في السودان.

19- ثنائية المنبع لنهر النيل .

20- زيادة نفوذ كهنة الإله (رع) في أواخر عهد الأسرة الرابعة.

21- تعرض مصر لعصر الاضمحلال الأول.

22- ظهور الأسرة الحادية عشرة في مصر القديمة.

23- حفر قناة سيزوستريس.

24- ضعف ملوك الدولة الوسطى بعد أمنمحات الثالث.

25- تحالف ملك الحيثيين مع أمراء المدن السورية ضد الملك رمسيس الثاني.

26- معاهدة السلام بين الملك رمسيس الثاني وملك الحيثيين.

27- ضعف الملوك بعد الملك رمسيس الثالث.

28- غزو الإسكندر الأكبر لمصر.

29- الصراع بين ملك كوش والمصريين أثناء عصر الأسرة الـ ٢٤

30- كثافة أشجار الغابات المدارية المطيرة وتشابك أغصانها بإفريقيا.

31- تعرض قارة إفريقيا للتغيرات المناخية.

32- سوء استغلال الغابات في قارة إفريقيا.

33- قطع أشجار الغابات في قارة إفريقيا.

المتفوق في المناهج الجديدة

عاطف





34- تعرض مساحات واسعة من الأراضي الإفريقية للتصحّر.

35- تفاوت كمية المطر من مكان إلى آخر في نظام الحشائش المعتدلة.

36- تحويل مساحات كبيرة من حشائش الإستبس إلى أراض زراعية. أدى ذلك إلى:

37- زيادة حدة موجات الجفاف في مناطق الصحاري الحارة.

38- تعرض النظم البحرية العذبة بإفريقيا للتدهور.

39- تعرض الأراضي الرطبة العذبة للتجفيف وإزالة النباتات والتوسع الزراعي

40- تعرض الشواطئ العمليّات ردم

41- نمو أعشاب بحرية في نظم الأراضي الرطبة المالحة.

42- وصول عرب شبه الجزيرة إلى ساحل إفريقيا الشرق عبر عدة معابر.

43- زواج التجار المسلمين من النساء الأفارقة.

44- فرار بني أمية وأنصارهم إلى داخل القارة الإفريقية بعد سقوط دولتهم.

45- فتح بلاد المغرب.

46- ازدهار الحركات العلمية والأدبية في مصر خلال القرن التاسع الهجري بالنسبة للدول الإسلامية الإفريقية.

دليل علي صحة العبارات

السؤال العاشر

1- لشبه جزيرة سيناء أهمية حضارية إفريقية.

2- الأهمية الحضارية الموقع قارة إفريقيا.

3- لم يكن للبرتغاليين السبق في الدوران حول إفريقيا.

4- تعدد مظاهر السطح فوق هضبة شمال إفريقيا.

5- تساهم المناطق الجبلية في إفريقيا في النشاط الصناعي





6- تضم قارة إفريقيا مجموعة متنوعة من الجبال

7- للمناطق الجبلية بإفريقيا دور مهم في دعم السياحة

8- تختلف سهول المحيط الهندي من حيث الاتساع

9- تضم قارة إفريقيا العديد من الجزر

10- كان لمصر دورا في تنمية مانية حوض النيل

11- اهتمت مصر بزيادة مائية بحيرة فيكتوريا وبحيرة كيوجا.

12- قامت مصر ودول حوض النيل بعقد اتفاقيات للتنظيم وإدارة مياه نهر النيل.

13- كان النهر النيل دورا رئيسيا في نشأة الحضارة المصرية القديمة.

14- تأثر الكوشيين بمظاهر الحضارة المصرية القديمة

15- اختلاف نشأة حضارة قرطاج عن حضارة مصر واكسوم وكوش

16- يعد نهر النيل نهرا دوليا

17- حضارة أكسوم حضارة تجارية من الدرجة الأولى.

18- تعد المنابع الموسمية ذات الاهمية الكبرى لنهر النيل

19- اهتمام ملوك العصر العتيق بالأنشطة الاقتصادية.

20- تطورت مقابر الملوك أثناء العصر العتيق.

21- تطور شكل المقابر الملكية في عصر الدولة القديمة.

22- برع الفنان المصري القديم خلال عصر الدولة القديمة في فن النحت.

23- براعة الفنان المصري خلال عصر الدولة القديمة في فن النقش.

24- براعة الفنان المصري خلال عصر الدولة القديمة في فن الرسم.

25- وصل فن النحت في عهد الملك خفرع إلى قمته.





- 26- تنوعت الإنجازات المعمارية في عهد الملك أوسركاف.
- 27- توجد علاقة بين آخر ملوك الأسرة الخامسة وازدهار الأدب الديني.
- 28- اهتمام ملوك عصر الدولة القديمة باكتشاف قارة إفريقيا.
- 29- تأثرت إفريقيا بالحضارة المصرية أثناء عصر الدولة القديمة.
- 30- ازدهار النشاط التجاري في عصر الدولة الوسطى.
- 31- تعد فترة حكم الملك منتوحتب الثاني بداية لمجد الأسرة الحادية عشرة.
- 32- نجح الملك سنوسرت الثالث في تأمين حدود مصر.
- 33- اهتم الملك أمنمحات الثالث باستثمار موارد مصر.
- 34- اهتمام الملك أمنمحات الثالث بالنشاط الزراعي.
- 35- أساء الهكسوس للمصريين.
- 36- كان للملكة إياح حتب دور مهم في تحرير البلاد من الهكسوس.
- 37- تعددت الأدوار الوطنية التي قامت بها الملكة إياح حتب.
- 38- تعددت الأدوار الوطنية التي قام بها حكام طيبة خلال الأسرتين الحادية عشرة والسابعة عشرة.
- 39- وجود علاقات تجارية بين ملوك مصر في عصر الدولة الوسطى وحضارة كوش بإفريقيا.
- 40- تكونت إمبراطورية عظيمة خلال عصر الدولة الحديثة.
- 41- يعتبر الملك تحتمس الثالث من أعظم ملوك مصر في مجال الحرب.
- 42- كانت فترة حكم الملك أحمس الأول بداية تاريخ جديد لمصر.
- 43- لم يكن عهد الملك أحمس الأول كفاً مسلحاً فقط.
- 44- قيام الملك تحتمس الأول بتغيير الطريقة الملكية في الدفن.



45- اهتم الملك تحتمس الثالث بالتوسع في إفريقيا.

46- اتبع الملك تحتمس الثالث سياسات سلمية مع أمراء آسيا للحفاظ على الإمبراطورية المصرية بعد معركة مجدو.

47- لم يقتصر مجد الملك تحتمس الثالث على المجال العسكري.

48- عبرت مقبرة الملك توت عنخ آمون عن تقدم الفنون في مصر القديمة.

49- شهد عصر الدولة الحديثة ثورة دينية.

50- اهتم الملك رمسيس الثاني بشنون مصر الداخلية.

51- وجد في المناطق التي ارتبطت مع مصر بعلاقات سياسية وتجارية بعض مظاهر التأثر بالحضارة المصرية.

52- اتسمت العلاقات المصرية الإفريقية أثناء العصر المتأخر بالصراعات والحروب.

53- للإنسان أثر سلبي على النظام البيئي.

54- للغابات المدارية المطيرة أهمية اقتصادية كبيرة.

55- الأهمية البيئية للغابات المدارية المطيرة.

56- أثر التغير المناخي على نظام الغابات المدارية المطيرة في قارة إفريقيا.

57- تتعدد الأخطار التي تواجهها حشائش السافانا بإفريقيا.

58- يمتد نظام حشائش الإستبس في مناطق المناخ المعتدل.

59- يتسم مناخ نظام الصحارى الحارة بالتطرف الشديد.

60- تستطيع النباتات الصحراوية التكيف مع شدة الجفاف والحرارة.

61- لنظام الصحاري الحارة بقارة إفريقيا أهمية بالنسبة للنشاط التعديني.





- 62- تتعدد الأخطار الطبيعية التي تواجه نظام الصحاري الحارة بإفريقيا.
- 63- تتسم النظم البحرية العذبة بقارة إفريقيا بالتنوع البيولوجي.
- 64- الأشجار المتجروف أهمية كبيرة.
- 65- تتعدد العوامل التي تؤثر سلبا على الشعاب المرجانية بقارة إفريقيا.
- 66- قيام مصر بتنفيذ العديد من المشروعات لمواجهة التغيرات المناخية.
- 67- يعتبر البحر الأحمر معبرا هاما ساهم في انتشار الإسلام في شرق إفريقيا.
- 68- قام الدعاة وعلماء الدين بدور بارز في نشر الإسلام في إفريقيا.
- 69- كان للإسلام دورا مهما في تشكيل الهوية الثقافية والاجتماعية لشعوب إفريقيا.
- 70- كان للإسلام بعد انتشاره في قارة إفريقيا دورا هاما في رفع شأن المرأة.
- 71- حرص حكام الدول الإفريقية على الاستفادة من الخبرات العسكرية المصرية خلال العصور الوسطى.
- 72- ساهمت دولة المماليك في تطوير الجوانب الإدارية ببلاد الحبشة.
- 73- احتفظت مصر بمكانتها الدينية بين الدول الإفريقية بعد انتشار المسيحية بها.
- 74- تقدمت الحركة العلمية والأدبية بدرجة كبيرة في مصر خلال القرن التاسع الهجري.
- 75- يعد الأزهر الشريف من أهم المؤسسات العلمية الدينية التي قدمت العلوم والمعرفة إلى الدول الإسلامية بإفريقيا.
- 76- كان أداء فريضة الحج عاملا مهما من عوامل قيام العلاقات الثقافية بين مصر والدول الإسلامية بإفريقيا.
- 77- مثلت مصر مركزا اقتصاديا مهما بالنسبة لإفريقيا في العصور الوسطى.
- 78- كان لمصر علاقات اقتصادية قوية مع الدول الإفريقية في العصور الوسطى.
- 79- تعددت واردات مصر من الدول الإفريقية خلال العصور الوسطى.



السؤال الحادي عشر ما العلاقة بين كل

1- الظروف المناخية في شرق ووسط إفريقيا ومانية نهر النيل في مصر.

2- هضبة الحبشة والترية في مصر.

3- نهر النيل وقيام الحضارات في قارة إفريقيا.

4- الخلافة العباسية، والعلاقات السياسية المصرية الإفريقية.

5- مصر وتجمع الأندوجو...

6- هضبة الحبشة وقيام الزراعة في مصر...

السؤال الثاني عشر ماذا يحدث اذا

1- كانت هضبة البحيرات الاستوائية تنحدر نحو الجنوب

2- لم يمتد الأخدود الأفريقي العظيم في شرق إفريقيا.

3- اقتصرت منابع نهر النيل على هضبة البحيرات الاستوائية

4- لم تتساقط الأمطار على هضبة البحيرات الاستوائية بشكل دائم .

5- لم تقترب جبال أطلس من البحر المتوسط .

6- لم يتم نقل الطمي من هضبة الحبشة (الإثيوبية) إلى مصر والسودان .

7- لم تضعف السلطة المركزية في أواخر عهد الملك بيبى الثاني.

8- لم يستطع الملك أحمس الأول القضاء على خطر الهكسوس.

9- تم إزالة غابات حوض نهر الكونغو بإفريقيا بالنسبة للتوازن البيئي.



10- لم تسقط الأمطار الشتوية في مناطق غابات البحر المتوسط.

11- اختفى نظام الحشائش الحارة من قارة إفريقيا.

12- اختفت النباتات من النظم البيئية المائية العذبة بقارة إفريقيا.

السؤال الثالث عتتر رتب من القديم الي لحديث

- (ثورة إخناتون الدينية - بناء سد اللاهون - بناء مدينة أثيت تاوى - بناء مدينة من نفر - بناء الهرم المدرج بسقارة)
- (بناء هرم ميدوم - حفر قناة سيزوستريس - طرد الهكسوس من مصر - كتابة نصوص الأهرام) ...
- (كفاح كامس ضد الهكسوس - بناء سد اللاهون - سيطرة الكوشيين على معظم مصر - تأسيس مدينة من نفر»
- (عاصمة لمصر - ثورة المصريين في أواخر عهد الملك بيبي - الثاني هزيمة شعوب البحر المتوسط على يد رمسيس الثالث)..

انسب كل تنخضية من التنخضيات الآتية
أسماءهم إلى العصر الذي ينتمون إليه

السؤال الرابع عتتر

سبك نفرو.	أحمس الأول.	
إيمو حتب.	كامس.	
أوناس.	أمنمحات الأول.	
تحتمس الثالث.	أمنحتب الرابع.	
سنفرو.	مينا.	



قارن بين

السؤال الخامس عشر

دور مصر - العرب - الاوروبيين في اكتشاف افريقيا

الكشوف الجغرافية لقارة افريقيا		
دور مصر في اكتشاف افريقيا	دور العرب في اكتشاف افريقيا	دور الاوروبيين في اكتشاف افريقيا

سهول البحر المتوسط وسهول البحر الأحمر من حيث الموقع والخصائص لكل منهما.

الموقع	سهول البحر المتوسط	سهول البحر الأحمر
خصائص كل منهما		



سهول المحيط الهندي وسهول المحيط الأطلنطي من حيث الموقع والخصائص لكل منهما.

سهول المحيط الأطلنطي	سهول المحيط الهندي	الموقع
•	•	
•	•	خصائص كل منهما

حضارة أكسوم وحضارة قرطاج من حيث الموقع والملاح العامة

حضارة قرطاج	حضارة أكسوم	الموقع
▪		الملاح العامة

المنايع الموسمية والمنايع الاستوائية لنهر النيل .

المنايع الاستوائية	المنايع الموسمية





اتفاقية ١٩٢٩م واتفاقية ٢٠١٥ م من حيث الأطراف والنصوص.

اتفاقية ٢٠١٥ م	اتفاقية ١٩٢٩م	الأطراف
		النصوص

جبال أطلس وجبال البحر الأحمر وجبال كلمنجارو ، من حيث الموقع ونوع الجبل .

جبال أطلس	جبال البحر الأحمر	جبال كلمنجارو	الموقع
			نوع الجبل



حضارة قرطاجة والحضارة المصرية القديمة، من حيث الموقع والأنشطة الاقتصادية السائدة.

الموقع	حضارة قرطاجة	الحضارة المصرية القديمة
	<ul style="list-style-type: none"> الأنشطة الاقتصادية السائدة 	

معركة مجدو وقادش من حيث الاطراف - الاسباب - النتائج

الأطراف	معركة مجدو	معركة قادش



نظام الغابات المدرية و غابات البحر المتوسط

نظام غابات البحر المتوسط	نظام الغابات المدارية المطيرة (الاستوائية)	
		الموقع
		الخصائص المناخية
		الخصائص النباتية
		الحيوانات
		التربة

نظام الحشائش الحارة والمعتدلة

نظام الصحاري الحارة	نظام الحشائش المعتدلة (الإستبس)	نظام الحشائش الحارة (السافانا)	
			الموقع الفلكي والجغرافي
			الخصائص المناخية
			الخصائص النباتية
			الحيوانات التي تعيش بها





			الثربة
			الأهمية

نظام المناجروف والشعاب المرجانية

نظام المناجروف	نظم الشعاب المرجانية
<h1>المستفوق</h1> <h2>إعداد</h2> <h1>مستر حاتم عاطف</h1>	



20
25

الصف الاول
الاعدادي
الفصل
الدراسي الاول

1

اصحاب الأرض

نسبة خاصة تضامنا مع القضية الفلسطينية

فلسطين قضيتي

المتفوق

دراسات



إعداد

أ / حاتم عاطف

واتساب سلسلة المتفوق
01020508205



جروب المتفوق
على فيس بوك



قناة المتفوق
على يوتيوب



جروب المتفوق
على تيليجرام

المراجعة
النهائية



للتبرع ببعثة اهل
غزة اتصل على

15322

العمال الاحمر المصري

KTABYEG.COM

DESIGNED BY JOHN EHAB 01155278995

بنك أسئلة على المنهج



الخريطة

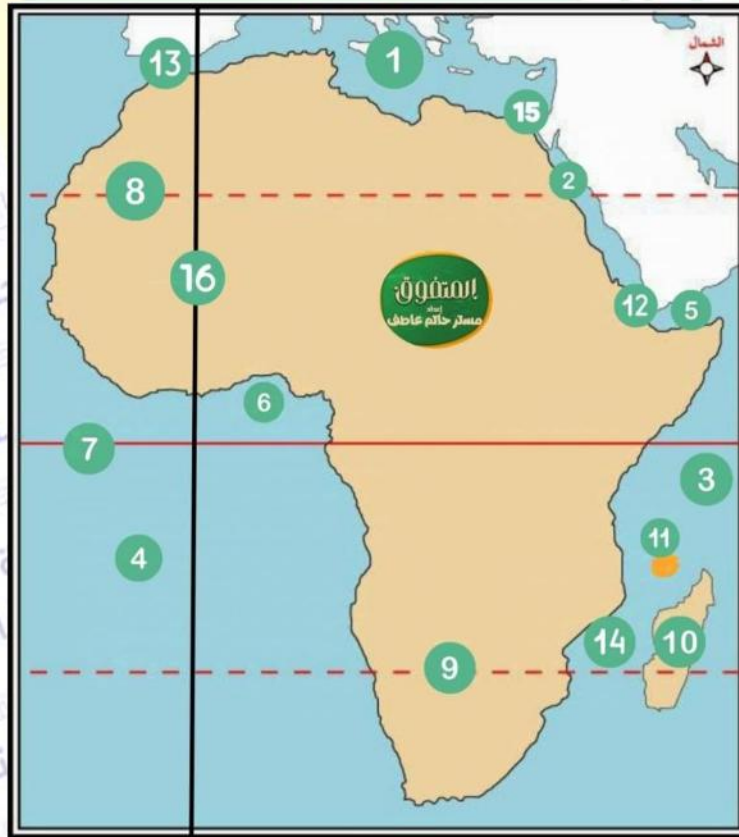
السؤال الأول



قارات العالم والمحيطات

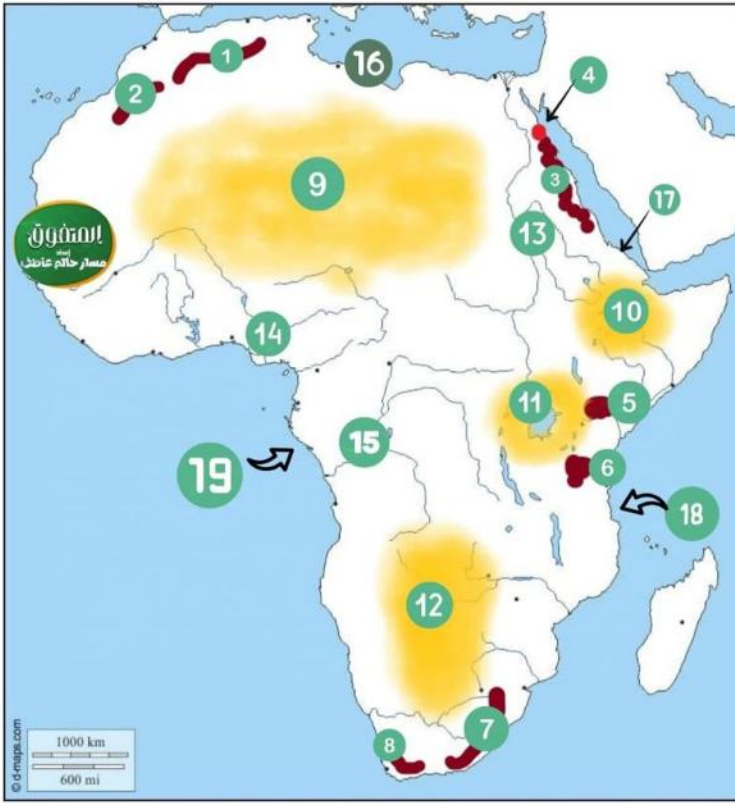
- 1- قارة آسيا
- 2- قارة أوروبا
- 3- قارة أفريقيا
- 4- قارة أمريكا الشمالية
- 5- قارة أمريكا الجنوبية
- 6- قارة أستراليا
- 7- قارة أنتاركتيكا
- 8- المحيط الهادي
- 9- المحيط الاطلنطي
- 10- المحيط الهندي
- 11- المحيط القطبي الشمالي
- 12- المحيط القطبي الجنوبي

قارة أفريقيا



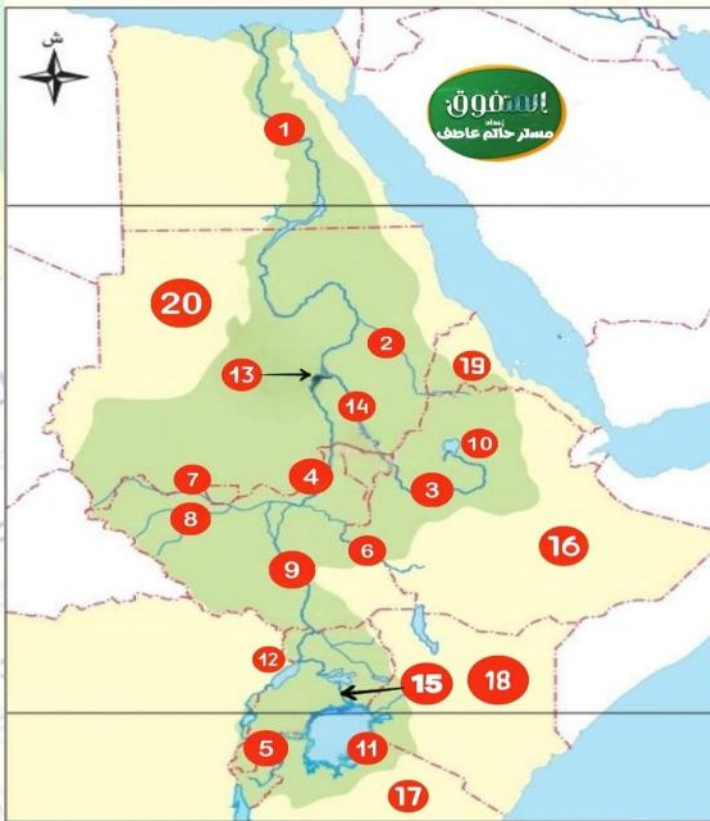
- 1- البحر المتوسط
- 2- البحر الاحمر
- 3- المحيط الهندي
- 4- المحيط الاطلنطي
- 5- خليج عدن
- 6- خليج غينيا
- 7- دائرة الاستواء
- 8- مدار السرطان
- 9- مدار الجدي
- 10- جزيرة مدغشقر
- 11- جزر القمر
- 12- مضيق باب المندب
- 13- مضيق جبل طارق
- 14- مضيق موزمبيق
- 15- قناة السويس





تضاريس قارة أفريقيا

- 1- جبال أطلس
- 2- أعلى قمة جبلية في أطلس (جبل توبقال) بالمغرب
- 3- جبال البحر الاحمر
- 4- أعلى قمة جبلية في جبال البحر الاحمر (جبل شايب البنات)
- 5- جبل كينيا
- 6- جبل كلمنجارو
- 7- جبال دراكنزبرج
- 8- جبل الكاب
- 9- هضبة أفريقيا الشمالية
- 10- هضبة الحبشة
- 11- هضبة البحيرات الاستوائية
- 12- الهضبة الجنوبية
- 13- سهول نهر النيل
- 14- سهول نهر النيجر
- 15- سهول نهر الكونغو
- 16- سهول البحر المتوسط
- 17- سهول البحر الاحمر
- 18- سهول المحيط الهندي
- 19- سهول المحيط الاطلنطي

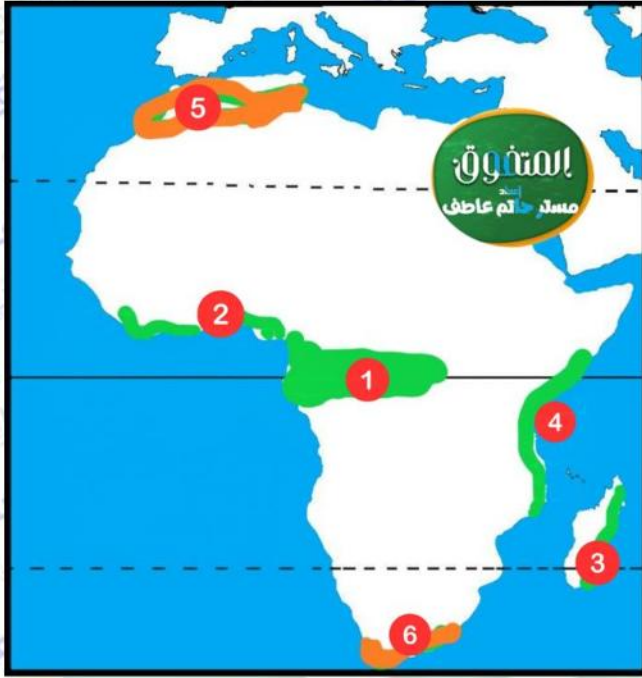


حوض نهر النيل

- 1- نهر النيل
- 2- نهر عطبرة
- 3- النيل الازرق
- 4- النيل الابيض
- 5- نهر كاجيرا
- 6- نهر السوبات
- 7- بحر العرب
- 8- بحر الغزال
- 9- بحر الجبل
- 10- بحيرة تانا
- 11- بحيرة فيكتوريا
- 12- بحيرة البرت
- 13- سد جبل الاولياء
- 14- سد سنار

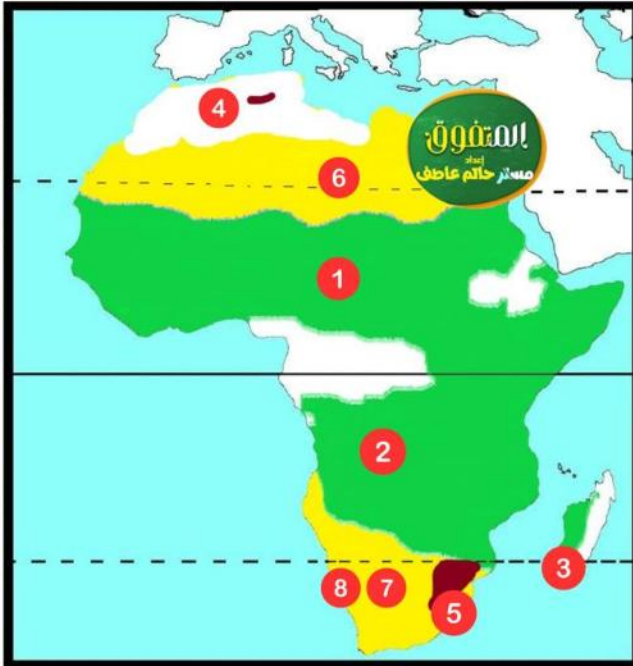


- 15- سد كوين
- 16- دولة أثيوبيا
- 17- دولة تنزانيا
- 18- دولة كينيا
- 19- دولة اريتريا
- 20- دولة السودان



1- الغابات في قارة أفريقيا

- 1- غابات مدارية (شمال حوض نهر الكونغو)
- 2- غابات مدارية (ساحل غانا)
- 3- غابات مدارية (شرق جزيرة مدغشقر)
- 4- غابات مدارية (سواحل دولتي كينيا وتنزانيا)
- 5- غابات البحر المتوسط (ساحل شمال غرب القاره)
- 6- غابات البحر المتوسط (منطقة الكاب جنوب غرب افريقيا)



2- الحشائش في قارة أفريقيا

- 1- نظام حشائش السافانا (شمال الغابات المدارية)
- 2- نظام حشائش السافانا (جنوب الغابات المدارية)
- 3- نظام حشائش السافانا (غرب مدغشقر)
- 4- نظام حشائش الاستبس
- 5- نظام حشائش الاستبس (اقليم الفلد)
- 6- نظام الصحاري الحارة (الصحراء الكبرى)
- 7- نظام الصحاري الحارة (صحراء كلهاري)
- 8- نظام الصحاري الحارة (صحراء ناميبيا)

إعداد

مستر حاتم عاطف





3- النظم البيئية المائية العذبة في افريقيا

- 1- نهر النيل
- 2- نهر النيجر
- 3- نهر الكونغو
- 4- نهر اورنج
- 5- نهر الزمبيزي
- 6- بحيرة تشاد
- 7- بحيرة فيكتوريا
- 8- بحيرة تنجانيقا
- 9- مستنقعات السد جنوب السودان

أكمل العبارات الآتية

السؤال الثاني

- 1- تقع قارة إفريقيا جنوب البحر المتوسط
- 2- تقترب قارة إفريقيا من قارة آسيا عند مضيق باب المندب
- 3- تقع واحة سيوة في دولة مصر
- 4- أكبر دول قارة إفريقيا مساحة هي دولة الجزائر
- 5- تنحدر هضبة البحيرات الاستوائية تجاه الشمال
- 6- تسقط الأمطار طوال العام على هضبة البحيرات الاستوائية
- 7- تقع أعلى قمة جبلية في سلسلة جبال البحر الأحمر بدولة مصر
- 8- انتهت جهود الحملات الاستكشافية التي أرسلها محمد على الإفريقية بالوصول إلى جنوب السودان
- 9- يبدأ عصر الدولة القديمة بالأسرة الثالثة
- 10- أمر الملك خفرع بنحت تمثال أبو الهول
- 11- حفر الملك سنوسرت الثالث قناة سيزوستريس
- 12- بدأ عصر الاضمحلال الثاني بعد سقوط الأسرة الثانية عشر
- 13- اتخذ الملك مينا مدينة (من نفر) عاصمة لمصر الموحدة.
- 14- عرف عصر الدولة القديمة بعصر بناء الاهرام
- 15- كلف الملك زوسر وزيره ايموحتب بتشييد هرم سفارة المدرج.
- 16- أرسل الملك سنفرو أسطولاً تجارياً لجلب خشب الأرز من فينيقيا



- 17- أقام الملك أمنمحات الثالث سد اللاهون بالفيوم.
- 18- عقد الملك رمسيس الثاني أقدم معاهدة سلام في التاريخ.
- 19- قام الملك تحتمس الثالث بـ (١٦) حملة في آسيا لتوطيد النفوذ المصري بها.
- 20- أزال كهنة الإله رع حكم آخر ملوك الأسرة الرابعة.
- 21- انتصر الملك تحتمس الثالث على أمير قادش في معركة مجدو.
- 22- أقام الملك سنوسرت الثالث حصن قمنة وسمنة لتأمين الحدود الجنوبية.
- 23- يبدأ عصر الدولة الوسطى بحكم الأسرة الحادية عشر.
- 24- نجح الملك رمسيس الثالث في هزيمة شعوب البحر المتوسط في آسيا.
- 25- دعا أمنحتب الرابع إلى توحيد الألهة في إله واحد سماه أتون.
- 26- تعيش القوارض وطيور النورس في نظام غابات البحر المتوسط.
- 27- التطرف الشديد في درجات الحرارة أحد خصائص نظام الصحاري الحار.
- 28- حدث أكبر انقراض جماعي للفقاريات في العصر الحديث في بحيرة فيكتوريا.
- 29- يأتي نهر الكونغو في المرتبة الثانية من حيث التنوع البيولوجي بعد نهر الامازون.
- 30- تسقط الأمطار طوال العام في مناطق الغابات المدارية المطيرة.
- 31- يتميز نظام غابات البحر المتوسط بمناخ حار في فصل الصيف.
- 32- توجد غابات البحر المتوسط على طول الساحل الشمالي الغربي لقارة إفريقيا.
- 33- النظام البيئي منطقة متكاملة تتكون من كائنات حية منها النباتات والحيوانات.
- 34- من المخاطر الطبيعية التي تواجه حشائش السافانا زيادة الأملاح في التربة تجريف التربة طبيعياً.
- 35- تنقسم حشائش السافانا إلى الغنية والمكشوفة والفقيرة.
- 36- تمتد حشائش السافانا بين الغابات المدارية المطيرة والصحاري الحارة.
- 37- تشغل حشائش الاستبس مساحة صغيرة في إقليم الفلد في دولتي جنوب إفريقيا وليسوتو.
- 38- تعد مستنقعات السد من أشهر المستنقعات المكشوفة في جنوب السودان.
- 39- من العوامل البشرية التي أدت إلى تدهور أشجار المانجروف الصيد الجائر.
- 40- شهدت بحيرة فيكتوريا أكبر انقراض جماعي للفقاريات في العصر الحديث.
- 41- تعرف حشائش السافانا بأنها حديقة حيوان طبيعية.
- 42- ربطت قناة خليج أمير المؤمنين بين البحر الأحمر و نهر النيل.
- 43- المدينة التي تحولت إلى مركز ثقافي إسلامي في نيجيريا هي كانو.
- 44- الأفراد الذين تلقوا العلوم الدينية التي توهمهم لنشر الإسلام بالطرق السلمية هم الدعاة.
- 45- المعبر البري الوحيد الذي يربط شبه الجزيرة العربية بإفريقيا شبه جزيرة سيناء.



- 46- أولى المحطات التي وصل إليها الإسلام خارج شبه الجزيرة العربية شرق أفريقيا.
- 47- حرص أمراء وملوك الممالك الإسلامية في إفريقية على إقامة المساجد مثل مسجد سنكوري في مالي.
- 48- سادت لغة إفريقية مطعمة بكلمات عربية في شرق إفريقيا عرفت بـ.....
- 49- قام كبار قادة المسلمين بالفتوحات الإسلامية في عهد الدولة الأموية مثل عقبة بن نافع، وموسى بن نصير
- 50- بدأ الفتح الإسلامي لقارة إفريقيا منذ عهد الخليفة عمر بن الخطاب
- 51- من أساليب انتشار الإسلام في إفريقيا الدعاة والزواج والمصاهرة
- 52- ساعد حفر قناة أمير المؤمنين على انتشار الإسلام في إفريقيا.
- 53- رحب كل من أهل مصر وبرقة بالفتح الإسلامي لمعاناتهم من حكم الروم.
- 54- اتخذت الخلافة العباسية مدينة القاهرة مركزاً لخلافتها بعد سقوط بغداد.
- 55- كان ملوك الحبشة يلجئون إلى استشارة المطارنة المصريين في الشؤون الدينية والسياسية.
- 56- استعان حكام الحبشة بالمماليك لوضع القوانين التي تساعد على حماية أموال الدولة.
- 57- بعد انتشار المسيحية كانت الكنيسة الحبشية تابعة للكنيسة المصرية
- 58- يضم رواق المغاربة طلاب شمال إفريقيا وبلاد المغرب العربي.
- 59- وفر الأزهر لطلابه الأفارقة في أروقتة إقامة مستقرة وأعطاهم الرواتب ليتفرغوا لطلب العلم

ضع كلمة صواب أو خطأ

السؤال الثالث

خطأ	1- قامت مصر بإنشاء خزان جبل الأولياء في أوغندا لتوليد الكهرباء.
خطأ	2- تقترب قارة إفريقيا من قارة أوروبا عند مضيق موزمبيق.
صواب	3- يسترد النيل قوته بعد التقاء نهر السوبات ببحر الجبل.
خطأ	4- ظهرت حضارة أكسوم في غرب إفريقيا.
صواب	5- تعد هضبة الحبشة أكثر هضاب قارة إفريقيا ارتفاعاً.
صواب	6- يكثر وجود المنخفضات فوق هضبة شمال إفريقيا.
خطأ	7- قام الرحالة حر - خوف « بثلاث رحلات نحو الجنوب واكتشف أجزاء من قارة إفريقيا
صواب	8- تنسم سهول البحر الأحمر بالضيق بسبب اقتراب الجبال.
صواب	9- جميع الدول العربية الإفريقية تمتلك سواحل على مسطحات مائية.



صواب	تعد جبال الكاب من الجبال الالتوائية بجنوب إفريقيا.	-10
خطأ	تعد هضبة البحيرات الاستوائية المنبع الموسمي لنهر النيل.	-11
خطأ	تتحد هضبة شمال إفريقيا تدريجياً جهة الجنوب.	-12
خطأ	تعد حضارة أكسوم من الحضارات الإفريقية القديمة التي قامت في تونس.	-13
صواب	يفصل جزيرة مدغشقر عن الساحل الشرقى القارة إفريقيا مضيق موزمبيق	-14
خطأ	يعد جبل كلمنجارو أعلى قمة جبلية في سلسلة جبال أطلس.	-15
خطأ	أعلنت هيئة اليونسكو أهرامات مروى ياريتريا أحد مواقع التراث العالمي.	-16
صواب	نصت اتفاقية حوض النيل عام ٢٠١٥ م على الاستخدام المنصف والمناسب لمياه النيل.	-17
خطأ	ساهمت الطفوح البركانية في ارتفاع خصوبة التربة بهضبة الصحراء الكبرى.	-18
صواب	يعد الملك زوسر أول من استطاع تغيير الشكل الهندسي للمقابر الملكية.	-19
خطأ	دعا الملك أمنحتب الرابع إلى عبادة الإله آمون.	-20
صواب	نجح ملوك الأسرة السادسة والعشرين في استعادة نفوذ مصر بإفريقيا.	-21
خطأ	اقتصرت اهتمام الملك أحمس الأول على التوسعات الخارجية.	-22
خطأ	عرف المصريون القدماء تشييد الأهرامات في العصر العتيق.	-23
صواب	اهتم الفنان المصرى بنحت التماثيل الملكية لاعتقاده في قدسية الملك.	-24
صواب	أرسل الملك سنفرو حملات لسيناء لاستخراج النحاس والفيروز	-25
خطأ	عقد الملك نعر مر أقدم معاهدة سلام في التاريخ.	-26
صواب	يشير تمثال أبو الهول إلى القوة والحكمة.	-27
خطأ	شيد الملك سنفرو معابد الشمس المكشوفة في الجيزة.	-28



29-	تعد نصوص الأهرام أحد المصادر التاريخية المعبرة عن المعتقد الديني عند المصريين القدماء.	جواب
30-	قام الرحالة (حر - خوف) بالعديد من الرحلات الاستكشافية إلى إفريقيا في عصر الدولة الوسطى.	خطأ
31-	نجح الملك سقن رع في طرد الهكسوس وتوحيد البلاد.	خطأ
32-	أخذ الملك تحتمس الثالث بعض أبناء أمراء آسيا إلى مصر لينشئوا نشأة مصرية.	جواب
33-	اهتم الملك منتوحتب الثاني بتجميل مدينة (من نفر).	خطأ
34-	تسقط الأمطار طوال العام في نظام الغابات المدارية المطيرة.	جواب
35-	تربى الأغنام والماعز في غابات البحر المتوسط.	جواب
36-	يندر النبات والحيوان بشكل واضح في نظام الصحاري الحارة.	جواب
37-	تعد حشائش الإستبس أحد نظم الغابات المدارية المطيرة.	خطأ
38-	يصنف نظام الأراضي الرطبة ضمن النظم البيئية الأرضية.	خطأ
39-	توفر الشعاب المرجانية غذاء ومأوى للعديد من الكائنات البحرية.	جواب
40-	غابات البحر المتوسط دائمة الخضرة لسقوط الأمطار عليها طوال العام.	خطأ
41-	تنتشر حشائش السافانا على جانبي مدار الاستواء في قارة إفريقيا.	جواب
42-	تتميز الغابات المدارية المطيرة بأنها غابات قليلة الأشجار.	خطأ
43-	تعد غابات البحر المتوسط نوعا مميزا من الأنظمة البيئية.	جواب
44-	تنمو أشجار المانجروف في المناطق الساحلية المدارية وشبه المدارية.	جواب
45-	تساعد الغابات الاستوائية على امتصاص كميات كبيرة من الكربون وتحسين جودة الهواء.	جواب
46-	السافانا الغنية توجد بالقرب من النظام الصحراوي، وهي قصيرة الطول.	خطأ



خطأ	تؤثر الأنشطة البشرية مثل التوسع الزراعي إيجابيا على حشائش السافانا.	-47
صواب	إقليم الفلد أحد مناطق انتشار الحشائش المعتدلة.	-48
خطأ	يكثر النبات الطبيعي في الصحاري الإفريقية.	-49
صواب	الصيد الجائر أحد المخاطر التي يواجهها نظام الصحاري الحارة.	-50
خطأ	تعمل الأشجار الصنوبرية على حماية الشواطئ من التآكل والتعرية.	-51
صواب	دخل المسلمون الأوائل إلى الحبشة عن طريق المحيط الهندي.	-52
خطأ	انتشر الإسلام في غرب إفريقيا أولا ثم انتقل إلى شرق القارة.	-53
صواب	اعتمد انتشار الإسلام في إفريقيا على الوسائل السلمية.	-54
خطأ	فر العديد من حكام الدولة الأموية إلى السودان بعد قيام الدولة المملوكية.	-55
خطأ	نجح عبد الله بن أبي السرح في فتح طرابلس ومصر.	-56
صواب	أحد التأثيرات السياسية للإسلام على الدول الإفريقية التحول إلى نظام الدولة.	-57
خطأ	حرص المصريون على الاستفادة من الخبرات الحربية لأهل الحبشة.	-58
صواب	ساعد الأزهر الشريف الطلاب الأفارقة على التفرغ لطلب العلم.	-59
صواب	تعد أدوات الزينة من الواردات المصرية للدول الإفريقية.	-60
صواب	عرف حكام الحبشة طرق جباية الأموال من مصر.	-61
صواب	اختلط عرب شبه الجزيرة العربية بإفريقيا قديما وتزوجوا منهم.	-62
خطأ	اعتمد انتشار الإسلام في إفريقيا على الحروب والصراعات.	-63
صواب	كان الدعاة يحظون بنوع من التقدير والاحترام بين القبائل الإسلامية في إفريقيا.	-64
خطأ	عرف نظام الدولة في إفريقيا قبل دخول الإسلام بها.	-65
خطأ	من المعبودات التي عبدت في بلاد اليمن إيزيس وأوزوريس.	-66



67-	لعب التجار المسلمون دورا بارزا في نشر الإسلام بإفريقيا.	جواب
68-	أرسل التجار الطلاب الأفارقة المتميزين إلى المعاهد العلمية بمصر لتلقى مزيد من العلوم.	جواب
69-	كانت الهجرات الإسلامية إلى قارة إفريقيا إحدى الوسائل المهمة لنشر الإسلام.	جواب
70-	فتح عقبة بن نافع طرابلس دون صعوبة رغم قوة أسوارها وحصونها.	خطأ
71-	اكتسب معظم المطارنة المصريين مكانة رفيعة تلى مكانة ملك الحبشة بعد انتشار المسيحية	جواب

أكثر الاجابة الصحيحة

السؤال الرابع

1- نشأت حضارة قرطاج في.....(حاليا).

ا. السودان ب. تونس ج. مصر د. إثيوبيا

2- يمثل أعلى قمة جبلية في سلسلة جبال أطلس جبل

ا. العوينات ب. شايب البنات ج. توبقال د. كينيا

3- يعد من أهم مصادر مياه بحيرة فيكتوريا نهر

ا. كاجيرا ب. السوياط ج. عطبرة د. بحر الجبل

4- يُطلق على دول حوض النيل اسم الأندوجو ويعنى

ا. المحبة ب. الصدق ج. الإخاء د. العهد

5- أحد الممرات المائية الإفريقية وتشرف عليه دولة واحدة

ا. مضيق باب المندب ب. مضيق هرمز ج. مضيق جبل طارق د. قناة السويس

6- تولت دولة رئاسة الاتحاد الإفريقي عام ٢٠١٩م.

ا. كينيا ب. الجزائر ج. تنزانيا د. مصر

7- أي من الجبال الآتية يمتد في مصر وليبيا والسودان؟

ا. تويقال ب. العوينات ج. علبة د. كينيا

8- أكبر دول إفريقيا مساحة هي

ا. الجزائر ب. تونس ج. موريتانيا د. جيبوتي

9- تمتد في أقصى جنوب شرق قارة إفريقيا جبال

ا. أطلس ب. كينيا ج. كلمنجارو د. دراكنزبرج

10- أحد المسطحات المائية الذي يعد جزءا من الحدود الإفريقي العظيم.....

ا. خليج العقبة ب. البحر المتوسط ج. خليج عمان د. المحيط الأطلنطي



11-	تقطع دائرة الاستواء في إفريقيا هضبة	
12-	البحيرات الاستوائية يقع نحو..... من مساحة إفريقيا في النصف الشمالي للكرة الأرضية. ج. شمال إفريقيا ب. الحبشة د. الهضبة الجنوبية ع. الهضبة الجنوبية	
13-	أرسل الملك بعثة للدوران حول إفريقيا. ج. النصف ب. الربع د. الثلث ع. الثلث	
14-	تتخصر بين سلسلتي جبال أطلس هضبة	ج. أسبامتك الأول ب. نخاو الثاني د. تحتس الثالث ع. سقن رع
15-	الصحراء الكبرى من روافد المنابع الموسمية لنهر النيل	ج. البحيرات الاستوائية ب. الحبشة د. الصحراء الكبرى ع. الشطوط
16-	نهر كاجيرا كان أوسر كاف كبيراً لكهنة المعبود	ج. بحيرة فيكتوريا ب. نهر السوبات د. نهر كاجيرا ع. بحيرة البرت
17-	ترجع شهرة الملك أوناس إلى أسباب	ج. أوزوريس ب. آمون د. أتون ع. رع
18-	يعد الملك أمنمحات الأول مؤسس الأسرة	ج. دينية ب. اقتصادية د. عسكرية ع. سياسية
19-	أول من بدأ النضال الحقيقي ضد الهكسوس هو الملك	ج. الثانية عشرة ب. الحادية عشرة د. الثالثة ع. العشرين
20-	يدل بناء المصريين للأهرامات على تفوقهم في علمي	ج. أحمس الأول ب. سقن رع الثاني د. تحتس الأول ع. سنوسرت الثالث
21-	أقام الملك أوسر كاف معابد الشمس المكشوفة في.....	ج. الهندسة والعمارة ب. الفلك والصيدلة د. الطب والهندسة ع. الفلك والبيطرة
22-	عرف عصر الدولة القديمة	ج. أبي صير ب. سفارة د. دهشور ع. غرب الأقصر
23-	من الدول الإفريقية التي أخذت شعار الصقر من ملوك مصر الفرعونية	ج. عصر الرخاء الاقتصادي ب. عصر بناء الأهرام د. عصر ما قبل الأسرات ع. عصر المجد الحربي
24-	أسس الملك أوسر كاف الأسرة	ج. مدغشقر ب. بنين د. النيجر ع. أوغندا
25-	تفككت وحدة البلاد في أواخر الأسرة السادسة في عهد الملك	ج. الخامسة ب. الرابعة د. الثالثة ع. السادسة
26-	أقام الملك مقاييس النيل عند الجندل الثاني	ج. بيبي الثاني ب. أمنمحات الأول د. سبك نفر ع. منتوحتب الثاني
27-	نجح الملك في قطع الإمدادات القادمة من أرض كوش إلى الهكسوس.	ج. أمنمحات الثالث ب. أحمس الأول د. نعمر ع. سنفرو



1. سنفرو	ب. توت عنخ آمون	ج. كامس	د. رمسيس الثاني
-28	أرسل الملك	بعثة تجارية إلى بلاد بونت عبر الصحراء.	
1. أوسركاف	ب. سنفرو	ج. منتوحتب الثاني	د. مينا
-29	آخر حكام الأسرة الثانية عشرة		
1. الملك سنفرو	ب. الملك أوسماتيك	ج. الملكة نفرتارى	د. الملكة سبك نفرو
-30	تنمو في نظام غابات البحر المتوسط أشجار		
1. الماهوجني	ب. الأباتوس	ج. المطاط	د. الصنوبر
-31	أحد المكونات الحية في النظام البيئي		
1. الحرارة	ب. الرطوبة	ج. الفطريات	د. الأمطار
-32	تنمو السافانا البستانية في مناطق أقرب إلى		
1. دائرة الاستواء	ب. مدار الجدي	ج. مدار السرطان	د. الدائرة القطبية
-33	يمكن إقامة مشروعات استغلال الطاقة الشمسية في نظام		
1. الصحاري المعتدلة	ب. الصحاري القطبية	ج. الصحاري الحارة	د. حشائش الإستبس
-34	أحد نظم المياه المالحة في إفريقيا		
1. نهر النيجر	ب. بحيرة تشاد	ج. المستنقعات المغطاة	د. الشعاب المرجانية
-35	يعد	أحد أشجار الغابات الاستوائية.	
1. الأباتوس	ب. الزيتون	ج. الصبار	د. التين الشوكي
-36	تعد من النظم الأرضية البيئية		
1. الغابات	ب. المحيطات	ج. الأراضي الرطبة	د. الأراضي الزراعية
-37	تمثل حرائق الغابات في إفريقيا أكثر من	المساحات المحترقة في العالم.	
1. ثلثي	ب. ربع	ج. خمس	د. سدس
-38	تعد قارة	أعلى معدل خسارة في مساحة الغابات على مستوى العالم.	
1. إفريقيا	ب. آسيا	ج. أوروبا	د. أستراليا
-39	يسود نظام غابات البحر المتوسط الأطراف	لقارة إفريقيا.	
1. الشمالية الغربية	ب. الشمالية الشرقية	ج. الجنوبية الشرقية	د. الجنوبية الغربية
-40	تنقسم حشائش السافانا إلى	أنواع.	
1. ثلاثة	ب. أربعة	ج. خمسة	د. ستة
-41	إحدى النظم النهرية في قارة أمريكا الجنوبية		
1. نهر الأمازون	ب. نهر النيل	ج. نهر النيجر	د. نهر الدانوب
-42	محمية طبيعية في مصر تنتشر بها شجيرات المانجروف		
1. علبة	ب. المنزلة	ج. البردويل	د. العلمين
-43	أولى المحطات الإفريقية التي وصل إليها الإسلام هي		
1. الحبشة	ب. مصر	ج. برقة	د. المغرب
-44	حرص المسلمون على تقوية الروابط الأسرية مع الشعوب الإفريقية من خلال		



أ. الدعاة	ب. الهجرات المتعددة	ج. التجار	د. الزواج والمصاهرة
-45	أولى الدول الإفريقية التي فتحها المسلمون هي		
أ. الصومال	ب. مصر	ج. كينيا	د. تنزانيا
-46	أصبحت القاهرة مركزا للسلطة السياسية الإسلامية في ظل الخلافة		
أ. الراشدة	ب. الأموية	ج. العثمانية	د. العباسية
-47	انتقلت التجارة من مصر إلى وسط إفريقيا عبر		
أ. خليج السويس	ب. الخليج العربي	ج. الصحراء الكبرى	د. المحيط الأطلنطي
-48	إحدى السلع التي كانت تأتي إلى مصر من إفريقيا..		
أ. الأواني النحاسية	ب. المصنوعات الذهبية	ج. ريش النعام	د. أدوات الزينة
-49	اكتسب حكام الدول الإسلامية بإفريقيا شرعيتهم في حكم البلاد من خلال تأييد		
أ. الأيوبيين	ب. العثمانيين	ج. المماليك	د. الفاطميين
-50	أولى الدول الإفريقية التي فتحها المسلمون		
أ. مصر	ب. المغرب	ج. الصومال	د. أوغندا
-51	تم الفتح الإسلامي لمصر في عهد الخليفة		
أ. أبي بكر الصديق	ب. عمر بن الخطاب	ج. عثمان بن عفان	د. علي بن أبي طالب
-52	تقع جامعة سنكوري في دولة		
أ. غينيا	ب. إثيوبيا	ج. مالي	د. السنغال
-53	تستورد مصر من الدول الإفريقية		
أ. الأواني النحاسية	ب. المصنوعات الحديدية	ج. المصنوعات الزجاجية	د. ريش النعام
-54	انتقلت المؤثرات الدينية المصرية إلى إفريقيا بداية من		
أ. العصور القديمة	ب. العصور الوسطى	ج. العصر الحديث	د. التاريخ المعاصر
-55	لعبت مدينة كانو دورا بارزا في نشر الإسلام بدولة		
أ. مالي	ب. الكونغو	ج. تنزانيا	د. نيجيريا
-56	أي مما يلي يدل على قيام علاقات سياسية بين مصر وإفريقيا خلال العصور الوسطى		
أ. أروقة الطلاب الأفارقة بالأزهر الشريف	ب. اعتراف مصر بشرعية الحكام الأفارقة	ج. تبعية الكنيسة الحبشية للكنيسة المصرية	د. مركز مصر المتميز في التجارة
-57	هاجر المسلمون الأوائل إلى الحبشة عبر		
أ. المحيط الأطلنطي	ب. المحيط الهندي	ج. البحر الميت	د. البحر المتوسط
-58	من العادات التي حث عليها الإسلام في إفريقيا		
أ. لعب الميسر	ب. التعصب الديني	ج. الأخذ بالثأر	د. التضامن الاجتماعي



صوب ماتحته خط

السؤال الخامس

تتايب البنات	1- يعد جبل <u>توبقال</u> أعلى قمة جبلية في جبال البحر الأحمر.
كينيا	2- يقع جبل <u>أطلس</u> وسط قارة إفريقيا.
دائرة الاستواء	3- امتد حكم الخديو إسماعيل حتى جنوب <u>مدار الجدى</u> .
ليبيا	4- تقع واحة الجوف بدولة <u>الجزائر</u> .
غرب	5- يجرى نهر النيجر في <u>شرق</u> إفريقيا.
مدغنتقر	6- تعد <u>جزر القمر</u> أكبر جزر قارة إفريقيا.
البرتغاليون	7- اكتشف <u>البريطانيون</u> طريق رأس الرجاء الصالح بجنوب إفريقيا.
مصطبة	8- اتسمت مقابر الملوك في العصر العتيق ببناء <u>هرم مدرج</u> أعلى المقبرة.
الثاني	9- وصلت حدود مصر الجنوبية في عهد الملك أمنمحات الأول عند <u>الجندل السادس</u> .
أوسركاف	10- نجح <u>سنفرو</u> في إسقاط الأسرة الرابعة وأسس الأسرة الفرعونية الخامسة.
الوسطى	11- عرف عصر الدولة <u>الحديثة</u> بعصر الرخاء الاقتصادي.
الفرات	12- وصل نفوذ الملك تحتمس الأول إلى نهر <u>السند</u> بآسيا.
الحديثة	13- تعد حتشبسوت من أشهر ملوك عصر الدولة <u>القديمة</u> .
نهر النيل	14- تربط قناة سيزوستريس البحر الأحمر بالبحر المتوسط عبر <u>خليج العقبة</u> .
سيبيلة	15- اتخذ عبد الله بن أبي السرح الطريق الساحلي المؤدى إلى برقة حتى وصل إلى <u>طرابلس</u> .
العربية	16- حرص المسلمون الأفارقة على إقامة شعائر الإسلام فتعلموا اللغة <u>اللاتينية</u> .
الشرقى	17- أنشأ المسلمون الأوائل بعض المراكز الإسلامية على طول الساحل <u>الغربي</u> .





	الإفريقي.
الجغرافية	18- تميز شرق إفريقيا بالسبق إلى الإسلام بحكم مكانته السياسية.
الممالك	19- أسهم النوبيون في تطوير الجانب الإداري بالحبشة وأنشئوا ديوانا لجباية الأموال.
الثقافية	20- ظهرت في حضارات السودان المعبودات المصرية وهذا يدل على العلاقات السياسية القوية بين مصر وإفريقيا.
الجزيرية	21- رواق <u>المغاربة</u> أشهر الأروقة التي خصصت الطلاب سواحل البحر الأحمر.
واردات	22- يعد ريش النعام أحد <u>صادرات</u> مصر للدول الإفريقية.
التترق	23- خلال العصور الوسطى كانت مصر هي الوسيط الوحيد في استيراد سلع <u>الغرب</u> ونقلها الإفريقيا.
الروم	24- أرسل عبد الله بن أبي السرح حملات استطلاعية لأطراف إفريقية لمعرفة قدرة <u>الفرس</u> على صد هجمات المسلمين.

أكتب ماتنتير الية العبارات

السؤال السادس

الافدود الافريقي	1- مجموعة انكسارات طولية تمتد شرق قارة إفريقيا.
العظيم	2- حضارة إفريقية قديمة امتدت في شمال السودان.
كوتتن	3- الجبال التي تكونت نتيجة الثورات البركانية.
الجبال البركانية	4- إحدى جزر إفريقيا تقع شمال غرب جزيرة مدغشقر.
جزر القمر	5- مدينة بدأت فيها حضارة كوش قبل الانتقال إلى مروى .
نبته	6- سهول كونتها الأنهار عن طريق ترسيب المواد العالقة بمياهها.
السهول الفيضية	7- استثمار الموارد المائية بشكل يحقق التنمية المستدامة والاكتفاء الذاتي ويقضى على الفقر.
الاقتصاد الازرق	8- مضيق تقترب عنده قارة أفريقيا من قارة آسيا
باب المنذب	9- مضيق تقترب عنده قارة أفريقيا من قارة أوروبا
جبل طارق	10- مضيق يقع بين السواحل الشرقية لإفريقيا وجزيرة مدغشقر
موزمبيق	





بنتايب البنات	11- أعلى قمة جبيلية في جبال البحر الاحمر.
السنطوط	12- هضبة في الجزائر تنحصر بين جبال أطلس.
توبقال	13- أعلى قمة جبلية في جبال أطلس .
المناجم الاستوائية	14- أحد منابع نهر النيل وتتسم بقلته مياهها مقارنة بالمنابع الإثيوبية .
قرطاج	1- حضارة إفريقية أثرت في تاريخ القارة ولكنها لم ترتبط بنهر النيل .
كينيا	2- إحدى دول حوض النيل وساهمت مصر في حفر عشرات الآبار بأراضيها.
سيزوستريس	3- القناة المانية التي حضرت في عصر الدولة الوسطى الترابط بين البحرين الأحمر والمتوسط.
بلاد بونت	4- أحد بلاد إفريقيا وأرسل إليها منتوحتب الثاني بعثة تجارية عبر الصحراء.
نصوص الاهرام	5- مجموعة نصوص دينية نقشت بالخط الهيروغليفي على جدران الأهرام.
اثبت تاوي	6- المدينة الجديدة التي اتخذها الملك أمنمحات الأول عاصمة للبلاد.
قادتن	7- معركة خاضها رمسيس الثاني انتهت بعقد أول معاهدة سلام في التاريخ.
طيبة	8- العاصمة الموحدة لمصر في عهد الملك منتوحتب الثاني.
اورايس	9- المدينة التي اتخذها الهكسوس عاصمة لمصر.
قمنة وسمنة	10- من أشهر الحصون التي شيدها سنوسرت الثالث عند الجندل الثاني
النظم البترية	11- أحد النظم البيئية وتتمثل في المناطق العمرانية والأراضي الزراعية.
المدارية المطيرة	12- غابات توجد في ساحل الكونغو.
البحر المتوسط	13- غابات توجد في منطقة الكاب أقصى جنوب غرب القارة .
أنتجار غابات البحر المتوسط	14- أشجار متوسطة إلى قصيرة الطول ودائمة الخضرة طوال العام.
الساخانا الغنية	15- حشائش طويلة تتخللها الأشجار كأشجار السنط.
الساخانا	16- غطاء نباتي كثيف من الحشائش تتداخل معها أشجار متنوعة.
الصحاري الحار	17- النظام البيئي الذي يتسم بالتطرف الشديد في درجات الحرارة.
المانجروف	18- عبارة عن أشجار وشجيرات تنمو في المناطق الساحلية المدارية وشبه المدارية.
رأس محمد	19- محمية مصرية تعد تراثاً عالمياً وتشتمل على تنوع بيئي متميز.
البردويل	20- بحيرة ساحلية في مصر تعد من نظم الأراضي الرطبة المالحة.
الامازون	21- نهر يحتل المرتبة الأولى من حيث التنوع البيولوجي.
العلمين الجديدة	22- مدينة مصرية جديدة تعد صديقة للبيئة وتقع على ساحل البحر المتوسط.



23- أهم المؤسسات العلمية الدينية التي قدمت العلوم والمعرفة إلى الدول الإسلامية.	الازهر الشريف
24- الأفراد الذين تلقوا قدرًا من العلوم الدينية لنشر الإسلام وتعاليمه بالطرق السلمية .	الدعاة
25- جامعة أقيمت بمدينة تمبكتو وقد حاولت أن تحتذى أساليب الأزهر في التدريس.	سكوري

السؤال السابع الي من تنسب الاعمال

1. قام بتوحيد مصر وأسس مدينة من - نفر.	مينا
2. أسس الأسرة الرابعة.	سنفرو
3. أقام علاقات تجارية مع فينيقيا في عصر الدولة القديمة.	سنفرو
4. أحد كهنة رع استطاع الوصول للحكم وأسس الأسرة الخامسة.	أوسركاف
5. آخر ملوك الأسرة الخامسة وينسب له كتابة نصوص الأهرام.	أوناس
6. انهارت سلطة الدولة في عهده وبسببه شهدت ثورة عارمة.	بيبي الثاني
7. بنى مدينة (أثيت تاوى).	أمنمحات الثالث
8. أسس الأسرة الثانية عشرة.	أمنمحات الثالث
9. وصلت حدود مصر في عهده إلى سمنة عند الجندل الثاني.	سنوسرت الثالث
10. سمت نفسها على اسم الإله (سبك) .	سبك نفر
11. أقام سد عند مدخل بحيرة مور موريس	أمنمحات الثالث
12. قام بطرد الهكسوس من مصر.	أحمس
13. انتصر على شعوب البحر المتوسط في معركة مجدو.	رمسيس الثالث
14. تم اكتشاف مقبرته كاملة الكنوز عام ١٩٢٢م.	توت عنخ آمون
15. عقد أول معاهدة سلام في التاريخ.	رمسيس الثاني
16. أوصى أصحابه بالهجرة إلى الحبشة.	الرسول (ص)
17. ملك بقارة إفريقيا لعب دورا هاما في هجرة المسلمين قديما للحبشة .	النجاشي



18. أرسل البنانيين للساحل الشرقي الإفريقي.

19. قائد مسلم قام بفتح مصر.

عبد الملك بن مروان
عمر بن العاص

بم تفسر

السؤال الثامن

- 1- مثلث شبه جزيرة سيناء أهمية أو استراتيجية المصري
 - لأن من خلالها تعرضت مصر للعديد من الحملات العسكرية لذلك فإن الحفاظ على أمنها ضرورة للحفاظ على الأمن القومي المصري والإفريقي
- 2- الأهمية الاستراتيجية لموقع قارة أفريقيا
 - بسبب الموقع الجغرافي لإفريقيا وإشرافها على ممرات مائية مهمة مثل مضيق جبل طارق ومضيق باب المندب وقناة السويس.
- 3- الأهمية الاقتصادية لموقع قارة أفريقيا.
 - بسبب الموقع الجغرافي لقارة إفريقيا الذي أدى إلى تحكمها في أهم طرق الملاحة العالمية
 - والموقع الفلكي إلى تنوع المناخ وبالتالي تنوع النباتات الطبيعية والحيوانات والمحاصيل الزراعية.
- 4- الأهمية الحضارية لموقع قارة أفريقيا.
 - نشأت على أرض قارتنا الإفريقية العديد من أقدم الحضارات في العالم، مثل
 - الحضارة المصرية القديمة في مصر
 - وحضارة كوش في السودان
 - وحضارة أكسوم في إريتريا وإثيوبيا
 - وحضارة قرطاج في تونس
- 5- تأسيس البرتغاليين الموانئ والمراكز التجارية على السواحل الإفريقية .
 - لتأمين الملاحة والتجارة على طول طريق رأس الرجاء الصالح
- 6- اهتمام أوروبا بالكشوف الجغرافية لقارة إفريقيا ؟
 - بهدف الوصول إلى الهند عن طريق الدوران حول إفريقيا.
 - نهب خيرات إفريقيا واستغلال ثرواتها.
- 7- تقسيم الدول الاستعمارية قارة إفريقيا إلى عدد كبير من الدول.
 - بسبب تصارع الدول الاستعمارية عليها لنهب خيراتها واستغلال ثرواتها.
- 8- تكون الجليد فوق قمة كلمنجاو رغم وقوعه في المنطقة الاستوائية.
 - بسبب شدة الارتفاع حيث يعد أعلى قمة جبلية في إفريقيا
- 9- تتميز هضبة الحبشة الهضبة الإثيوبية) بخصوبة تربتها.
 - بسبب الطفوح البركانية.
- 10- تعد هضبة الحبشة (الهضبة الإثيوبية) المنبع الموسمي لنهر النيل.
 - بسبب الأمطار التي تسقط عليها في فصل (موسم) الصيف.
- 11- تعرف هضبة البحيرات الاستوائية بأنها المنبع الدائم لنهر النيل.
 - بسبب سقوط الأمطار عليها طوال العام.



- 12- أهمية جبال قارة إفريقيا بالنسبة للنشاط السياحي.
- لأنها تتميز بمناظر طبيعية خلابة تجذب السياح الذين يمارسون العديد من الأنشطة الترفيهية مثل : - تسلق الجبال. - سياحة السفاري.
- 13- خصوبة تربة وادي النيل في مصر والسودان.
- لأنها تكونت من الطمي الذي نقلته مياه نهر النيل من هضبة الحبشة (إثيوبيا) البركانية.
- 14- يختلف اتساع السهول الساحلية في القارة من منطقة لأخرى.
- بسبب اقتراب أو ابتعاد المرتفعات من السواحل.
- 15- الأهمية الاقتصادية السهول البحر الأحمر.
- بسبب غناها بالثروات المعدنية ومصادر الطاقة.
- 16- ضيق السهول الساحلية للبحر الأحمر.
- بسبب اقتراب جبال البحر الأحمر من الساحل.
- 17- الأهمية الاقتصادية لسهول إفريقيا على سواحل المحيط الأطلنطي.
- لأنها سهول واسعة غنية بحقولها الزراعية ولذلك كثافتها السكانية عالية.
- 18- أهمية السهول الفيضية بقارة أفريقيا.
- ترتبتها خصبة صالحة للزراعة
- 19- الأهمية الاقتصادية لجبال قارة أفريقيا.
- تساهم المناطق الجبلية بإفريقيا في دعم العديد من الأنشطة الاقتصادية، مثل: السياحة
 - لأنها تتميز بمناظر طبيعية خلابة تجذب السياح الذين يمارسون العديد من الأنشطة السياحية بالمناطق الجبلية.
 - التعدين و الصناعة : -لأنها غنية ب : الثروات المعدنية المتنوعة التي تدخل في صناعات عديدة، مثل : الحديد والذهب والفضة والنحاس والفوسفات.
- 20- تكون الأخدود الإفريقي العظيم.
- بسبب الحركات الانكسارية
- 21- يعد نهر النيل نهرا دوليا.
- بسبب امتداد مجراه وروافده داخل أراضي إحدى عشرة دولة.
- 22- إنشاء مصر لتجمع الأندوجو عام ١٩٨٣م.
- بهدف:
 - التشاور والتنسيق ودعم التعاون بين دول حوض النيل.
 - الحفاظ على المصالح المشتركة بين دول حوض النيل.
- 23- استدامة جريان نهر النيل ووصوله إلى مصر.
- لأن نهر النيل ثنائي المنبع:
 - المنبع الدائم (هضبة البحيرات الاستوائية).
 - المنبع الموسمي (هضبة الحبشة).
- 24- أهمية نهر عطبرة والنيل الأزرق بالنسبة لجريان النيل.
- لأنهما يمدان نهر النيل الأبيض) بالمياه مما يساعده على الجريان نحو الشمال حتى المصب في البحر المتوسط.
- 25- ساهمت مصر في إنشاء خزان جبل الأولياء في السودان.
- بهدف تحقيق التنمية المستدامة لدول حوض النيل من خلال توليد الطاقة الكهربائية لدولة السودان.
- 26- قلة مساهمة المنابع الدائمة في مياه نهر النيل بمصر.
- بسبب المستنقعات وزيادة البحر.

إعداد

مستر حاتم عاطف





- 27- وضع منظمة الأمم المتحدة اتفاقية قانون تنظيم استخدام المجاري المائية في الأغراض غير الملاحية.
- بهدف : - تنظيم استخدام مياه الأنهار وتنميتها.
 - إدارة مياه الأنهار وحمايتها.
 - تحقيق الانتفاع الأمثل والمستدام بها للأجيال الحالية والمقبل
- 28- تسعى مصر منذ القدم علي تنمية واستثمار الموارد المائية لنهر النيل
- للحفاظ على البيئة ومراعاة حقوق الأجيال القادمة تحقيقا لمبادئ الاقتصاد الأخضر
- 29- تأسيس الفينيقيين مدينة قرطاج على البحر المتوسط
- لتأمين رحلاتهم التجارية من فينيقيا إلى إسبانيا.
- 30- عقد اتفاقية قانون تنظيم استخدام المجاري المائية في الأغراض غير الملاحية.
- بهدف إلى:
 - تنظيم استخدام مياه الأنهار وتنميتها وإدارتها وحمايتها.
 - العمل على تحقيق الانتفاع الأمثل والمستدام بها للأجيال الحالية والمقبلة
- 31- عقد كل من مصر وإثيوبيا والسودان اتفاقية ٢٠١٥
- من أجل التعاون والتنمية، وعدم التسبب في أي ضرر، والاستخدام المنصف والمناسب لمياه نهر النيل
- 32- يعد العصر العتيق عصر البناء والتأسيس التاريخ مصر القديم.
- لأن هذا العصر بدأ بتوحيد الملك تعمرر "مينا" لمملكتي الشمال والجنوب، وتأسيس عاصمة مصر الموحدة وهي مدينة "من - نفر."
- 33- تميز العصر العتيق بالاستقرار وتحقيق الأمن.
- بسبب اهتمام ملوكها بتأمين حدود مضر وبناء الحصون.
- 34- سمي عصر الدولة القديمة بعصر بناء الأهرام.
- بسبب اهتمام ملوكها ببناء مقابرهم على شكل أهرامات.
- 35- نحت المصريون خلال عصر الدولة القديمة التماثيل الملكية.
- بسبب اعتقادهم في قدسية الملك.
- 36- تسمية هرم سقارة بالهرم المدرج
- لأنه تكون من ست مصاطب مختلفة الحجم (مدرجة).
- 37- لقب الملك سنفرو بالملك المحسن المحبوب.
- لأنه كان ملكا عظيما عادلا في رعيته.
- 38- إرسال الملك سنفرو أسطولا بحريا إلى فينيقيا.
- بهدف إحضار خشب شجر الأرز.
- 39- سقوط الأسرة الرابعة في مصر القديمة.
- بسبب ازدياد نفوذ كهنة إله الشمس (رع) أواخر الأسرة الرابعة حتى استطاع كبيرهم أوسركاف " الوصول إلى الحكم.



- لأنها أمدتنا بالكثير من المعلومات المهمة عن المعتقدات الدينية للمصريين القدماء.

41- ضعف وسقوط الدولة القديمة.

بسبب:

- ضعف السلطة المركزية.
- توقف الحكومة عن تنفيذ المشروعات الاقتصادية.
- مما دفع المصريين بالقيام بثورة عارمة.

42- ملوك عصر الدولة الوسطى ببناء الحصون.

- بهدف تأمين حدود مصر الشرقية والجنوبية.

43- يطلق على عصر الدولة الوسطى عصر الرخاء الاقتصادي.

- بسبب: الاهتمام بالتعدين من خلال الاستغلال الواسع للمحاجر والمناجم.
- زيادة النشاط التجاري مع البلاد المجاورة مثل فينيقيا وبلاد بونت.
- الاهتمام بالمشروعات الزراعية من خلال توسيع مساحة الأراضي الزراعية وإقامة السدود.

44- نقل الملك أمنمحات الأول عاصمة البلاد من طيبة إلى إثيت تاوى.

- لتكون في موقع متوسط بين الوجهين البحرى والقبلى حتى يسيطر على كل أنحاء البلاد.

45- أقام الملك أمنمحات الأول سلسلة من الحصون على الحدود الغربية للدلتا.

- بهدف حماية مصر من الغارات الليبية.

46- قيام الملك سنوسرت الثالث بحفر قناة سيزوستريس.

- لكي تربط بين البحر الأحمر والبحر المتوسط عن طريق نهر النيل وذلك لزيادة حركة التجارة بين مصر وجيرانها.

47- أقام الملك أمنمحات الثالث سد اللاهون.

- بهدف : - تخزين مياه الفيضان.

- حماية البلاد من المجاعة التي قد تصيبها نتيجة انخفاض منسوب مياه نهر النيل
- التوسع في مساحة الأراضي الزراعية.

48- أقام الملك أمنمحات الثالث مقاييس للنيل.

- بهدف مراقبة ارتفاع منسوب مياه النيل عند الجندل الثاني.

49- ضعف وسقوط الدولة الوسطى.

- بسبب : - ضعف الملوك الذين جاءوا بعد الملك أمنمحات الثالث.
- زيادة الصراعات بين حكام الأقاليم على السلطة.



50- قيام الملك كامس بحملة مفاجئة على أرض كوش.

- لكي يجبر أميرها على قطع الإمدادات التي كانت تصل إلى الهكسوس عن طريق النيل.

51- أقام المصريون القدماء خلال عصر الدولة الوسطى مراكز ومحطات تجارية على طول نهر النيل جنوبا.

- بهدف تخزين وتوزيع السلع المستوردة والمصدرة.

52- تسمية عصر الدولة الحديثة بعصر المجد الحربي وعصر بناء الإمبراطورية.

- لأن ملوك الدولة الحديثة استطاعوا تكوين إمبراطورية عظيمة امتدت بين قارتي آسيا وإفريقيا من نهر الفرات في الشمال الشرقي إلى الجندل الرابع جنوبا.

53- وجود جيش قوى في عصر الدولة الحديثة.

- لكي : - يحافظ على النظام والاستقرار الداخلي لمصر.
- يحمي مصر من الأخطار و تهديدات الخارجية.

54- اتجه الملك أحمس الأول نحو الجنوب

- بهدف:
- تأمين حدود مصر الجنوبية.
- القضاء على حركات التمرد وإعادة الأمن.

55- تطوير الملك تحتمس الأول لمعبد الكرنك.

- لكي يكون المعبد الرئيسي لمدينة طيبة.

56- إحضار الملك تحتمس الثالث لأبناء الأمراء الآسيويين إلى مصر بعد معركة مجدو

- بهدف تعليمهم العادات والتقاليد المصرية وغرس حب مصر في نفوسهم حتى إذا ما عادوا إلى بلادهم وتولوا الحكم يصبحوا من أتباعه المخلصين.

57- قيام معركة مجدو.

- بسبب خروج أمراء آسيا بقيادة أمير قادش على الحكم المصري.

58- شهرة الملك توت عنخ آمون.

- بسبب اكتشاف مقبرته كاملة عام ١٩٢٢م في وادي الملوك بالبر الغربي بالأقصر حيث احتوت على كنوز أثرية لا مثيل لها تعبر عن تقدم الفنون في مصر القديمة.

59- سمي عصر الملك رمسيس الثاني بعصر الإمبراطورية الثانية.

- لأنه عمل على استعادة مصر لسيادتها على بلاد الشام وبعض جزر البحر المتوسط.





60- قيام معركة قadesh.

- خروج الملك رمسيس الثاني لمواجهة الحيثيين. بسبب تزايد نفوذ الحيثيين في بلاد الشام وتحالف ملك الحيثيين مع أمراء المدن السورية ضد مصر.

61- يعتبر الملك رمسيس الثالث المؤسس الحقيقي للأسرة العشرين.

- لأنه استطاع هزيمة شعوب البحر المتوسط. تصدى لليبيين الذين هاجموا حدود مصر الغربية.

62- ضعف ونهاية الدولة الحديثة.

ضعف البلاد بعد انتهاء حكم الملك رمسيس الثالث.

- بسبب تولى الحكم ملوك ضعاف.
- تدخل كهنة الإله آمون بطيبة في شئون الحكم.

63- حدوث اختلال للنظام البيئي.

- الأسباب طبيعية : مثل الزلازل والثورات البركانية والأعاصير والحرائق الطبيعية.
- الأسباب بشرية : مثل قيام الإنسان بإزالة الغابات والرعي الجائر والتوسع العمراني والحروب واستخدام المواد الكيماوية والمبيدات الحشرية والتلوث المالي والهوائي.

64- نظام الغابات المدارية المطيرة من أكثر النظم البيئية تنوعا.

- لأنه يتميز بالتنوع الحيوي لاحتوائه على آلاف الأنواع من النباتات والحيوانات.

65- انخفاض المدى الحرارى السنوى بنظام الغابات المدارية المطيرة بإفريقيا.

- بسبب ارتفاع درجة الحرارة طوال العام.

66- انخفاض الضغط الجوى فى نظم الغابات المدارية المطيرة فى إفريقيا.

- بسبب ارتفاع درجة الحرارة طوال العام بالإضافة لصعود الهواء إلى أعلى وسكون حركة الرياح نسبيا.

67- ارتفاع الرطوبة النسبية فى نظم الغابات المدارية المطيرة فى إفريقيا.

- بسبب كثرة التبخر.

68- كثرة النباتات المتسلقة الطفيلية فى نظم الغابات المدارية المطيرة.

- لأنها غابات كثيفة الأشجار ومتشابكة الأغصان تمنع الضوء من الوصول إلى أرض الغابة.

69- ندرة وجود الحيوانات الضخمة أكلة العشب فى الغابات المدارية المطيرة.

- بسبب صعوبة الحركة بين أشجار الغابات الاستوائية التي تتميز بكثافة أشجارها وتشابك أغصانها.

70- تميز تربة الغابات المدارية المطيرة بالتربة الحمراء.

- بسبب غناها بأكسيد الحديد.



71- نمو النباتات والأشجار الكثيفة في الغابات المدارية المطيرة.

- بسبب غزارة الأمطار وارتفاع درجة الحرارة التي تساعد على سرعة التفاعلات الكيميائية وتحلل المواد العضوية.

72- فصل الشتاء هو فصل النمو الحقيقي للنباتات في نظام غابات البحر المتوسط.

- بسبب سقوط الأمطار واعتدال درجات الحرارة.

73- تميز أشجار غابات البحر المتوسط بالخضرة الدائمة طوال العام.

- لأنها تتكيف مع الظروف المناخية من خلال جذورها العميقة وأوراقها صغيرة الحجم المغطاة بطبقة شمعية لتقليل الفاقد بالنتج.

74- الأهمية الاقتصادية لغابات البحر المتوسط.

- لأنها تمثل:
- مصدرا رئيساً للنباتات العطرية والطبية.
- مصدرا للغذاء حيث إنتاج الزيتون والمالح والعنب والتين.
- يربى فيها الأغنام والماعز.

75- الأهمية السياحية لغابات البحر المتوسط.

- لأنها تعد مناطق للاستجمام والسياحة البيئية والصيد.

76- الأهمية البيئية لغابات البحر المتوسط.

- لأنها تساعد في امتصاص كميات كبيرة من الكربون وتحسين جودة الهواء.

77- إزالة الغابات في قارة إفريقيا.

- بهدف:
- بيع أخشابها واستخدامها كوقود.
- تحويل أرض الغابات إلى أرض زراعية.

78- تعرض غابات البحر المتوسط بقارة إفريقيا لخطر الجفاف.

- بسبب قلة سقوط الأمطار في بعض السنوات وقد أدى ذلك إلى زيادة موت الأشجار وتدهور التربة.

79- تعرض الكثير من الحيوانات بغابات إفريقيا لخطر الانقراض.

- بسبب التغير المناخي والصيد الجائر والتوسع الزراعي والعمراني مما أدى إلى اختلال النظام البيئي.

80- ارتفاع درجة حرارة نظام حشائش السافانا في فصل الصيف.

- بسبب انخفاض كثافة النباتات في حشائش السافانا عن الغابات المدارية المطيرة.



81- تدرج حشائش السافانا في الطول من مكان لآخر.

- بسبب سقوط الأمطار الصيفية التي تختلف كميتها وفترة سقوطها من مكان لآخر.

82- ارتفاع المدى الحرارى السنوى بنظام الحشائش الحارة.

- بسبب الفرق الواضح بين درجات الحرارة في الصيف ودرجات الحرارة في الشتاء.

83- يطلق على نظام حشائش السافانا حديقة حيوان طبيعية.

- لأن يعيش بها حيوانات آكلة الحشائش مثل الفيل الإفريقي والغزلان والزرافات ووحيد القرن والنعام والجاموس البرى والحمار الوحشى وحيوانات آكلة اللحوم كالأسود والنمور والضباع

84- لحشائش السافانا أهمية اقتصادية.

- بسبب : - تربية الماشية فيها والتي تعد ثروة برية غنية. استغلالها في إنتاج بعض المحاصيل كالقطن والذرة والبن وقصب السكر.

85- تتعرض تربة حشائش السافانا للتجريف لأسباب طبيعية.

- بسبب سقوط الأمطار بغزارة في فصل الصيف.

86- أهمية حشائش الإستبس.

- لأنها : - تعد مراعى طبيعية للحيوانات مثل الأغنام والماعز والخيل. تنتشر بها حرفة الصيد.
- تربة صالحة لزراعة بعض المحاصيل مثل الحبوب الغذائية.

87- قيام النشاط الزراعى في منطقة نظام الحشائش المعتدلة.

- لأن تربة الحشائش المعتدلة طينية سوداء اللون وخصبة وغنية بالمواد العضوية والمعدنية.

88- تميزتربة حشائش الإستبس باللون الأسود.

- بسبب غناها بالمواد العضوية والمعدنية.

89- تنتشر حرفة الصيد بحشائش الإستبس.

- بسبب كثرة عدد الحيوانات التي تعيش فيها مثل الغزلان والظباء والأرانب وصقرالجديان الإفريقي.

90- حدوث تغيرات فى التنوع الحيوى فى نظام الحشائش الإستبس.

- بسبب سقوط الأمطار بكميات قليلة ومتفاوتة من مكان لآخر.

91- ندرة النباتات الطبيعية فى نظام الصحارى الحارة.

- بسبب ندرة المياه وفقر التربة وارتفاع درجات الحرارة.

92- تعتبر الصحارى الإفريقية بيئة مثالية لتوليد الطاقة الشمسية.

- بسبب تلقي كميات كبيرة من أشعة الشمس على مدار السنة.



93- للنظم البيئية المائية بقارة إفريقيا أهمية اقتصادية.

- لأنها: تعد مصدرا رئيسيا لغذاء الإنسان.
- يستخرج منها الطحالب التي تستخدم في صناعة بعض الأدوية ومواد التجميل والأقمشة وغيرها.
- تحتوي على العديد من مصادر الطاقة الحفرية (مثل البترول والغاز الطبيعي) والطاقة الكهرومائية.
- تحتوي على العديد من الأملاح والمعادن مثل الماغنيسيوم والنحاس والذهب.

94- تعرض أنواع عديدة من الأسماك في بحيرة فيكتوريا لخطر الانقراض.

- بسبب إدخال أنواع جديدة من الأسماك إلى البحيرة.

95- تعرف نظم الأراضي الرطبة العذبة بالنظم البرمائية.

- لأنها تقع بين الأنظمة البرية والمائية.

96- لنظم الأراضي الرطبة العذبة بقارة إفريقيا أهمية بيئية.

- لأن النبات الموجود بها:
- يمتص كميات كبيرة من ثاني أكسيد الكربون ويبطئ من ظاهرة الاحتباس الحراري.
- عمل على تنقية المياه وتقليل كمية الرواسب المتجهة إلى البحيرات.
- يعد حاجزا ضد تأثيرات الفيضانات والجفاف.

97- تنتشر أشجار المانجروف بشكل كبير في السواحل الغربية لقارة إفريقيا.

- بسبب كثرة النظم النهرية وزيادة كمية الأمطار.

98- الأهمية البيئية الأشجار المانجروف.

- لأنها : - تعمل على حماية الشواطئ من التآكل والتعرية.
- تنقي الهواء من الكربون.

99- تعرض نبات المانجروف للتدهور.

- بسبب عدة عوامل:
- عوامل طبيعية كالتغيرات المناخية مثل زيادة درجات الحرارة ونقص الأمطار.
- عوامل بشرية كالصيد الجائر وإزالة مساحات منها لأغراض التنمية العمرانية والسياحية.

100- تنمو الشعاب المرجانية في معظم السواحل الشرقية لقارة إفريقيا.

- بسبب توافر الظروف الملائمة لنمو الكائنات البحرية المسنولة عن تكوينها سواء من حيث المياه الدافئة، وضوء الشمس الكافي، والمياه النظيفة الصافية، ودرجة الملوحة الثابتة، والتيارات البحرية الهادئة.

101- تعد الشعب المرجانية واحدة من مناطق التنوع البيولوجي المهمة في البحار والمحيطات.

- لأنها توفر المأوى والغذاء للعديد من الكائنات البحرية.



102- تأسيس الصندوق الإفريقي لتغير المناخ عام ٢٠١٤م.

- بهدف مساعدة الدول الإفريقية لمواجهة مشكلة التغيرات المناخية.

103- إطلاق الأمم المتحدة البرنامج الإنمائي لمبادرة الشبكات الشمسية الصغيرة بقارة إفريقيا.

- بهدف توسيع الحصول على الطاقة الخضراء حتى عام ٢٠٣٠م من أجل الحفاظ على البيئة والتنوع الجيولوجي

104- ارتبط العرب بعلاقات تجارية مع إفريقيا قديما قبل ظهور الإسلام.

- بسبب القرب الجغرافي بين شبه الجزيرة العربية وشرق إفريقيا.

105- أشار النبي على أصحابه بالهجرة إلى بلاد الحبشة.

- بهدف الفرار من أذى قريش.

106- أهمية شبه جزيرة سيناء في نشر الإسلام بإفريقيا.

- لأنها تعد المعبر البري الوحيد الذي يربط شبه الجزيرة العربية بإفريقيا، وعبرت منها جيوش المسلمين لفتح شمال إفريقيا ونشر الإسلام بها.

107- انتشار الدين الإسلامي في إفريقيا.

- بسبب سماحة الدين الإسلامي ودعوته للعدل والمساواة فجعل الأفارقة يسارعون إلى اعتناقه.

108- كان للتجار المسلمين دورا بارزا في نشر الإسلام في قارة إفريقيا.

- بسبب مظهرهم وملابسهم النظيفة المحتشمة، وحسن أخلاقهم واتسامهم بالصدق والأمانة ورفض التعامل بالربا أو الغش.

109- ترحيب أهل برقة بالفتح الإسلامي.

- لأنهم كانوا يعانون من مساوئ حكم الروم.

110- أهمية فتح طرابلس للمسلمين بعد فتح مصر.

- بسبب أهميتها على النشاط الإفريقي والإحكام السيطرة على شمال إفريقيا.

111- إرسال عبد الله بن أبي السرح المجموعة من الحملات الاستطلاعية الإفريقية (تونس حاليا).

- بهدف معرفة قدرة الروم على صد هجمات المسلمين.

112- اتجاه القبائل الإفريقية لتعلم اللغة العربية بعد انتشار الإسلام بينهم.

- لأن اللغة العربية هي اللغة التي نزل بها القرآن الكريم فكان على القبائل الإفريقية تعلمها لإقامة الشعائر الإسلامية.

113- حرص أمراء وملوك الممالك الإسلامية في إفريقيا على إقامة دور العلم والمساجد.

- بهدف:
- نشر اللغة العربية والثقافة الإسلامية في المجتمع الإفريقي.
- تخريج أعداد كبيرة من العلماء الذين ساهموا في ازدهار الحركة العلمية في القرن الـ ١٣هـ



114- ارتبطت مصر مع الدول والممالك الإفريقية خلال العصور الوسطى بالعديد من العلاقات.

- بسبب:
- موقعها الجغرافي المتميز.
- تأثيرها الفكري والثقافي والاقتصادي
- تركز السلطة السياسية والدينية للعالم الإسلامي فيها خلال تلك الفترة.

ما النتائج المترتبة علي

السؤال التاسع

1- اهتمام الخديو اسماعيل باكتشاف منابع النيل ؟

- وصل حكمه إلى جنوب دائرة الاستواء.

2- الموقع الفلكي القارة افريقيا.

- أدى ذلك إلى تنوع مناخ القارة وبالتالي تنوع النباتات الطبيعية والحيوانات والمحاصيل الزراعية

3- ارسال محمد علي رحلات الاكتشاف منابع النيل عام ١٨٣٩

- اكتشف النيل الأبيض ورسم خريطة للنيل حتى جنوب السودان.

4- محاولات البرتغاليين لاكتشاف قارة افريقيا أواخر القرن العام.

- ترتب على ذلك.
- الوصول إلى الهند من طريق الدوران حول الفريقيا.
- تأسيس المواقف والمراكز التجارية على طول طريق رأس الرجاء الصالح.

5- الاستعمار الأوروبي لقارة افريقيا

- إقامة مستعمرات لهم في كافة أنحاء القارة.
- تقسيم إفريقيا الدول عديدة الضمان أو ان استمرار نفوذها واستفاد ستغلال ثرواتها
- مما أدى إلى معاناة افريقيا من الفقرية طبيعية متعددة. الفقر رغم ما تملكه من ثروات على

6- قيام الدول الاستعمارية بتقسيم افريقيا ونهب خيراتها.

- جعل افريقيا تعاني من الفقر رغم امتلاكها ثروات طبيعية متعددة

7- انتخاب مصر لرئاسة الاتحاد الإفريقي عام ٢٠١٩م.

- أدى ذلك إلى وجود فرصة قوية لتعميق دور مصر الريادي في قارة إفريقيا وتدعيم علاقاتها مع دول وشعوب إفريقيا.

8- حدوث الثورات البركانية في وسط قارة إفريقيا.

- أدت إلى ظهور : الجبال مثل جبل كلمنجارو
- الهضاب البركانية مثل : هضبة الحبشة.

9- امتداد العديد من الأنهار بقارة إفريقيا.

- ساعدت تلك الأنهار على تكوين السهول الفيضية، مثل سهول وادي النيل في مصر والسودان

10- حدوث الحركات الالتوائية بقارة إفريقيا

- أدت إلى تكوين سلاسل جبلية مرتفعة مثل : جبال أطلس





11- حدوث الانكسارية بقارة أفريقيا.

- ارتفاع بعضها مكونة جبالا مثل : جبال البحر الأحمر
- وانخفاض بعضها مكونة بحارا مثل : البحر الأحمر

12- تمتع جبال القارة الإفريقية بالمناظر الطبيعية الخلابة.

- جذب السياح الذين يمارسون العديد من الأنشطة السياحية بالمناطق الجبلية.

13- خصوبة التربة في هضبة الحبشة (الهضبة الإثيوبية).

- أدى ذلك إلى: قيام حرفة الزراعة و نشأة الحضارات القديمة في اثيوبيا

14- اقتراب الجبال من الساحل الشرقي في كل من مصر والسودان واريثها.

- أدى ذلك إلى ضيق السهول الساحلية بالبحر الأحمر

15- الارتفاع الشاهق لجبل كلمنجارو

- تكون الجليد فوق قمته رغم وقوعه بالمنطقة الاستوائية الحارة.

16- اقتراب جبال أطلس من ساحل البحر المتوسط

- أدى ذلك إلى ضيق السهول الساحلية في بلاد المغرب العربي

17- سقوط الأمطار الشتوية على السهول الساحلية للبحر المتوسط.

- نمو النباتات الطبيعية والمحاصيل الزراعية التي تعتمد على الأمطار الشتوية

18- استقرار المصري القديم على ضفاف نهر النيل

- ترتب على ذلك معرفة المصري القديم الزراعة واستئناس الحيوانات فنشأت القرى ثم ظهرت المدن ثم نشأت الأقاليم ثم استطاع توحيد البلاد وتكوين الأسرات الحاكمة

19- الموقع الجغرافي لحضارة اكسوم.

- ترتب على ذلك أن أصبحت مركز تجارى قوى و ملتقى العديد من الطرق التجارية.

20- الموقع المتميز المدينة قرطاج

- ترتب على ذلك أن كونت مملكة حكمت معظم ساحل شمال إفريقيا وبعض جزر البحر المتوسط

21- أمتداد نهر النهر في احدي عشر دولة

- اصبح نهر النيل نهر دولي

22- ارتفاع معدلات البخر في البحيرات الاستوائية.

- لا يصل من مياهها سوى كميات قليلة إلى مصر

23- إنشاء مصر خزان جبل الأولياء في السودان.

- توليد الطاقة الكهربائية للسودان

24- ثنائية المنبع لنهر النيل .

- استدامته وصوله إلى مصر

25- زيادة نفوذ كهنة الإله (رع) في أواخر عهد الأسرة الرابعة.

- سقوط الأسرة الرابعة.
- ازدياد نفوذ حكام الأقاليم.
- وصول أوسركاف كبير كهنة إله الشمس "رع" إلى حكم مصر وتأسيس الأسرة الخامسة.



26- تعرض مصر لعصر الاضمحلال الأول.

- تعرض البلاد للانقسام والغارات الخارجية.
- توقف عجلة البناء والتطور الحضاري.

27- ظهور الأسرة الحادية عشرة في مصر القديمة.

- عودة مصر لوحدها.
- بداية عصر جديد من النهضة والتقدم هو عصر الدولة الوسطى.»

28- حفر قناة سيزوستريس.

- أدى ذلك إلى زيادة حركة التجارة بين مصر وجيرانها.

29- ضعف ملوك الدولة الوسطى بعد أمنمحات الثالث.

- ترتب على ذلك تعرض البلاد للأطماع الخارجية ووقوعها تحت سيطرة الهكسوس.

30- تحالف ملك الحيثيين مع أمراء المدن السورية ضد الملك رمسيس الثاني.

- أدى ذلك إلى خروج الملك رمسيس الثاني لمواجهةهم فانتصر على جيش الحيثيين مما اضطر ملكهم
- الطلب الصلح وعقد أول معاهدة سلام دولية مسجلة في التاريخ.

31- معاهدة السلام بين الملك رمسيس الثاني وملك الحيثيين.

- ترتب على ذلك استعادة مصر سيادتها على بلاد الشام وبعض جزر البحر المتوسط.

32- ضعف الملوك بعد الملك رمسيس الثالث.

- ترتب على ذلك تدخل كهنة الإله آمون بطيبة في شئون الحكم.
- تعرض البلاد خلال هذه الفترة للأطماع الخارجية.
- وأدى ذلك إلى انتهاء عصر الدولة الحديثة ليبدأ العصر المتأخر.

33- غزو الإسكندر الأكبر لمصر.

- ترتب على ذلك انتهاء العصر المتأخر في مصر وبدء مرحلة جديدة من تاريخ مصر.

34- الصراع بين ملك كوش والمصريين أثناء عصر الأسرة الـ 24

- ترتب على ذلك سيطرة الملك الكوشي على معظم أرض مصر وتكوين الأسرة الـ 25

35- كثافة أشجار الغابات المدارية المطيرة وتشابك أغصانها بإفريقيا.

- أدى ذلك إلى: منع وصول الضوء إلى أرض الغابة.
- كثرة النبات المتسلقة والطفيلية.
- ندرة الحيوانات الضخمة آكلة العشب.





36- تعرض قارة إفريقيا للتغيرات المناخية.

- ترتب على ذلك: نقص كبير في كميات الأمطار.
- زيادة معدلات الجفاف والتصحر.
- ارتفاعات واضحة في درجات الحرارة.
- تعرض أنواع كثيرة من الحيوانات بغابات إفريقيا لخطر الانقراض.
- مما يهدد التنمية المستدامة في القارة الإفريقية.

37- سوء استغلال الغابات في قارة إفريقيا.

38- قطع أشجار الغابات في قارة إفريقيا.

ترتب على ذلك:

- تسجيل قارة إفريقيا أعلى معدل خسارة في مساحة الغابات على مستوى العالم.
- تعرض أنواع كثيرة من الحيوانات لخطر الانقراض مما يؤثر على الاستدامة ويؤدي إلى اختلال التوازن البيئي.

39- تعرض مساحات واسعة من الأراضي الإفريقية للتصحر.

- ترتب على ذلك تدهور التربة وموت النباتات.

40- تفاوت كمية المطر من مكان إلى آخر في نظام الحشائش المعتدلة.

- أدى ذلك إلى نمو الحشائش والأعشاب في المناطق الأقل مطرا بينما تنمو الأشجار بالقرب من الأنهار على منحدرات الجبال الأكثر مطرا.

41- تحويل مساحات كبيرة من حشائش الإستبس إلى أراض زراعية. أدى ذلك إلى:

- حدوث تغييرات في التنوع الحيوي في هذا النظام.
- انقراض العديد من الحيوانات.
- تدهور التربة.
- التعرض للحرائق في الفترات التي ترتفع فيها درجات الحرارة في فصل الصيف.

42- زيادة حدة موجات الجفاف في مناطق الصحاري الحارة.

- أدى ذلك إلى ندرة النبات الطبيعي بها أو انعدامه وبالتالي قلة كميات الغذاء التي تحتاجها الكائنات الحية في هذا النظام وبالتالي تعرض العديد من الحيوانات لخطر الانقراض مثل الغزال المصري و طائر الحبارى الذي يعيش في الصحراء الكبرى.

43- تعرض النظم البحرية العذبة بإفريقيا للتدهور.

- أدى ذلك إلى انخفاض أعداد الحيوانات المرتبطة بها كما حدث في بحيرة فيكتوريا.



44- تعرض الأراضي الرطبة العذبة للتجفيف وإزالة النباتات والتوسع الزراعي

- أدى ذلك إلى:
- تدهور الحياة النباتية.
- تآكل التربة.
- تعرض العديد من الحيوانات والطيور بها لخطر الانقراض.

45- تعرض الشواطئ العمليات ردم

- ترتب على ذلك تدمير الشعاب المرجانية.

46- نمو أعشاب بحرية في نظم الأراضي الرطبة المالحة.

- ترتب على ذلك أن أصبحت بيئة مناسبة لوجود الأسماك وسرطان البحر وغيرها.

47- وصول عرب شبه الجزيرة إلى ساحل إفريقيا الشرق عبر عدة معابر.

- ترتب على ذلك اختلاط العرب بأهل الساحل وتزوجوا منهم، وأقاموا محطات تجارية هناك.

48- زواج التجار المسلمين من النساء الأفارقة.

- أدى ذلك إلى:
- تقوية العلاقات بين المسلمين والأفارقة.
- نقل العادات والتقاليد الإسلامية إلى الشعوب الإفريقية.

49- فرار بني أمية وأنصارهم إلى داخل القارة الإفريقية بعد سقوط دولتهم.

- أدى ذلك إلى نشر الإسلام واللغة العربية بين أهل تلك البلاد.

50- فتح بلاد المغرب.

- ترتب على ذلك:
- إحكام سيطرة المسلمين على شمال إفريقيا.
- تأمين حدود الدولة الإسلامية من جهة الغرب.
- دخول عدد كبير من سكان شمال إفريقيا في الإسلام.

51- ازدهار الحركات العلمية والأدبية في مصر خلال القرن التاسع الهجري بالنسبة للدول الإسلامية الإفريقية.

- قد أدى ذلك إلى:
- ظهور نهضة ثقافية كبيرة في البلاد الإفريقية. انتشار الإسلام بشكل أوسع في إفريقيا.



دليل علي صحة العبارات

السؤال العاشر

- 1- **لشبه جزيرة سيناء أهمية حضارية الإفريقية.**
 - حيث انتقلت بعض الثقافات والحضارات من آسيا إلى إفريقيا من خلالها مثل الحضارة الإسلامية.
- 2- **الأهمية الحضارية الموقع قارة إفريقيا.**
 - حيث نشأت العديد من الحضارات على أرضها والتي تعد من أقدم الحضارات في العالم مثل:
 - الحضارة المصرية القديمة في مصر و حضارة كوش في السودان و حضارة أكسوم في إريتريا واثيوبيا. و حضارة قرطاج في تونس
- 3- **لم يكن للبرتغاليين السبق في الدوران حول إفريقيا.**
 - حيث قام المصريين القدماء أثناء عهد الملك أنا و الثاني بإرسال بعثة للدوران حول إفريقيا ابتداء من البحر الأحمر وعادت من مضيق جبل طارق، واستمرت الرحلة ثلاث سنوات
- 4- **تعدد مظاهر السطح فوق هضبة شمال إفريقيا.**
 - حيث يوجد بها
 - الصحراء الكبرى (أكبر صحاري العالم)
 - جبال مثل جبل العوينات على الحدود بين مصر وليبيا والسودان.
 - منخفضات مثل منخفض القطارة.
 - واحات مثل واحة سيوة بمصر وواحة الجوف بليبيا.
- 5- **تساهم المناطق الجبلية في إفريقيا في النشاط الصناعي**
 - حيث تتميز بغناها بالثروات المعدنية المتنوعة التي تدخل في صناعات عديدة مثل. الحديد - الذهب - النحاس - الفضة - الفوسفات
- 6- **تضم قارة إفريقيا مجموعة متنوعة من الجبال**
 - حيث تتنوع الجبال بقارة إفريقيا (حسب تكوينها) كما يلي :
 - **الجبال الالتوائية** جبال الكاب جنوب القارة و جبال أطلس
 - **الجبال الانكسارية** مثل : **جبال البحر الأحمر**
 - **الجبال البركانية** جبل كينيا (وسط القارة) - **جبال دراكنزبرج** (جنوب القارة). - **جبل كلمنجارو** (وسط القارة)
- 7- **للمناطق الجبلية بإفريقيا دور مهم في دعم السياحة**
 - حيث انها تتميز بمناظر طبيعية خلابة تجذب السياح الذين يمارسون العديد من الأنشطة السياحية بالمناطق الجبلية.
- 8- **تختلف سهول المحيط الهندي من حيث الاتساع**
 - تختلف من حيث الاتساع ، فمثلا في:
 - دولة تنزانيا : تتميز السهول الساحلية باتساعها.
 - دولة كينيا : تكون عبارة عن شريط ضيق ينحصر بين الساحل وهضبة البحيرات الاستوائية.
- 9- **تضم قارة إفريقيا العديد من الجزر**
 - حيث تضم
 - جزيرة مدغشقر (أكبر جزر القارة) وتقع في المحيط الهندي ويفصلها عن الساحل الشرقي للقارة مضيق موزمبيق.





جزر القمر التي تقع شمال غرب جزيرة مدغشقر .

10- كان لمصر دورا في تنمية مانية حوض النيل

- حيث قامت مصر بالعديد من المشروعات بهدف استثمار الموارد المالية بشكل مستدام ومنها
- انشاء خزان "سنار" على النيل الأزرق الصالح السودان
- انشاء دفع تكاليف إنشاء خزان (جبل الأولياء) في السودان لتوليد الطاقة الكهربائية.
- إنشاء سد "أوين" بأوغندا
- حفر عشرات الآبار في كينيا وإنشاء مركز للبحوث المائية في تنزانيا.

11- اهتمت مصر بزيادة مانية بحيرة فيكتوريا وبحيرة كيوجا.

- حيث قامت مصر بتطهير بحيرة فيكتوريا و كيوجا من الحشائش والنباتات

12- قامت مصر ودول حوض النيل بعقد اتفاقيات للتنظيم وإدارة مياه نهر النيل.

- حيث قامت بـ
- اتفاقية 1929م انصت على التزام دول حوض النيل بعدم القيام بأي مشروعات على نهر النيل بغير اتفاق مسبق مع مصر

- اتفاقية ٢٠١٥م حيث اتفقت مصر واثيوبيا والسودان على عدة مبادئ منها التعاون والتنمية وعدم التسبب في ضرر والاستخدام المنصف والمناسب المياه نهر النيل.

13- كان النهر النيل دورا رئيسيا في نشأة الحضارة المصرية القديمة.

- حيث أمد مصر بالمياه والتربة الخصبة فاستقر المصري القديم على ضفافه وعرف الزراعة واستئناس الحيوانات فنشأت القرى ثم ظهرت المدن ثم نشأت الأقاليم ثم توحيد البلاد وتكوين الأسرات الحاكمة.

14- تأثر الكوشيين بمظاهر الحضارة المصرية القديمة

- حيث ظهر في بناء الأهرامات والمعابد
- نحت التماثيل

- عبادة بعض المعبودات المصرية الأصل مثل رع وأمون وأوزوريس وايزيس

15- اختلاف نشأة حضارة قرطاج عن حضارة مصر واكسوم وكوش

- حيث لم تربط حضارة قرطاج بنهر النيل وإنما قامت على الساحل الشمالي للبحر المتوسط معتمدة على التجارة

16- يعد نهر النيل نهرا دوليا

- لامتداد مجراه وروافده داخل أراضي إحدى عشرة دولة هي: (مصر - السودان - جنوب السودان - إريتريا - رواندا - بوروندي - أوغندا - كينيا - إثيوبيا - الكونغو الديمقراطية - تنزانيا)

17- حضارة أكسوم حضارة تجارية من الدرجة الأولى.

- كانت مملكة كوش مركزا للتجارة، وأقامت علاقات تجارية مع مصر شمالا، ومملكة أكسوم شرقا
- اشتهرت بتجارة العاج والبخور والحديد والذهب، إلى جانب حرفتي الزراعة والتعدين

18- تعد المنابع الموسمية ذات الاهمية الكبرى لنهر النيل

- حيث تتضمن مجموعة من الروافد مثل: نهر السوبات الذي يلتقى ببحر الجبل ويمده بمياهه فيسترد النيل قوته.
- النيل الأزرق ونهر عطبرة وكلاهما يمد النيل بمياهه ويساعده على الجريان تجاه الشمال حتى المصب (البحر المتوسط)



19- اهتمام ملوك العصر العتيق بالأنشطة الاقتصادية.

- حيث اهتم ملوك هذا العصر ب
- الطرق الصحراوية لتأمين التجارة المارة بها.
- السيطرة على المناطق الواقعة جنوب الجندل الأول من أجل التجارة واستغلال المناجم.
- استغلال محاجر سيناء.

20- تطورت مقابر الملوك أثناء العصر العتيق.

- حيث تحولت من مجرد حفرة في الأرض إلى حجرة دفن من الحجر الجيري يعلوها جزء من الطوب يشبه المصطبة.

21- تطور شكل المقابر الملكية في عصر الدولة القديمة.

- حيث تطور شكل المقبرة من مصطبة إلى عدة مصاطب أخذت شكل هرم مدرج ، مثل: هرم زوسر حتى وصلت إلى شكل الهرم الكامل في عهد الملك خوفو.

22- برع الفنان المصري القديم خلال عصر الدولة القديمة في فن النحت.

- حيث: استخدم المواد المختلفة في النحت مثل : الحجر - العاج - الخشب.
- قام بنحت: التماثيل الملكية.
- تماثيل للنبلاء مثل : تمثال النبيل "كاعبر" (يعرف حاليا بتمثال شيخ البلد).
- تماثيل في وضعية جديدة مثل : تمثال الكاتب المصري الجالس الذي يظهر دقة ومهارة الفنان المصري القديم.

23- براعة الفنان المصري خلال عصر الدولة القديمة في فن النقش.

- حيث ظهرت النقوش البارزة على الأسطح الصلبة.

24- براعة الفنان المصري خلال عصر الدولة القديمة في فن الرسم.

- حيث استخدم الألوان لتصميم الصور الجدارية على جدران المعابد.

25- وصل فن النحت في عهد الملك خفرع إلى قمته.

- حيث استطاع الفنان المصري القديم استخدام أصلب أنواع الحجر في نحت التماثيل مثل حجر الديوريت.

26- تنوعت الإنجازات المعمارية في عهد الملك أوسركاف.

- حيث : - شيد معابد الشمس المكشوفة في أبي صير بالجيزة.
- أقام العديد من المسلات الضخمة.

27- توجد علاقة بين آخر ملوك الأسرة الخامسة وازدهار الأدب الديني.

- حيث يعد الملك أوناس أول من كتب نصوص الأهرام على جدران حجرة الدفن لحماية الملك في الحياة الآخرة وقد أمدتنا بالكثير من المعلومات المهمة عن المعتقدات الدينية للمصريين القدماء.





28- اهتمام ملوك عصر الدولة القديمة باكتشاف قارة إفريقيا.

- حيث أرسل ملوك الأسرتين الخامسة والسادسة الرحلات الاستكشافية إلى إفريقيا مثل رحلات الرحالة حر - خوف نحو الجنوب في إفريقيا.

29- تأثرت إفريقيا بالحضارة المصرية أثناء عصر الدولة القديمة.

- حيث انتشرت:
- بعض المعبودات المصرية في أنحاء إفريقيا مثل شكل الصقر «المعبود حورس» الذي كان شعارًا لملوك مصر وكذلك نجده عند ملوك أوغندا.
- بعض العادات المصرية بين الشعوب الإفريقية مثل تحنيط جثث ملوك وأمراء الكونغو وإن لم يعرفوا أسرار التحنيط كاملة.
- الآلات الموسيقية المصرية في غرب إفريقيا.

30- ازدهار النشاط التجاري في عصر الدولة الوسطى.

- حيث زاد النشاط التجاري المصر مع البلاد المجاورة مثل فينيقيا وبلاد بونت.

31- تعد فترة حكم الملك منتوحتب الثاني بداية لمجد الأسرة الحادية عشرة.

- حيث:
- كان أول حاكم في طيبة بعد عصر الدولة القديمة يسيطر على الوجه البحرى والوجه القبلى حيث نجح في الانتصار على ملوك أناسيا في الشمال (ملوك الوجه البحرى).
- أعاد السلطة المركزية القوية وأصلح النظام الإدارى فى الدولة ونجح فى أن يحد من نفوذ حكام الأقاليم.

32- نجح الملك سنوسرت الثالث في تأمين حدود مصر.

- حيث قام بـ:
- تأمين حدود مصر الشمالية والجنوبية والدفاع عنها.
- الاهتمام بالحدود الجنوبية فقام ببناء الحصون مثل حصنى سمنا وقمنا عند الجندل الثاني.

33- اهتم الملك أمنمحات الثالث باستثمار موارد مصر.

- حيث أرسل نحو أربع وعشرين بعثة لاستخراج المعادن وقطع الأحجار في شبه جزيرة سيناء، كما اهتم بشئون الرى والزراعة فأقام سد اللاهون ومقاييس للنيل.

34- اهتمام الملك أمنمحات الثالث بالنشاط الزراعي.

- حيث: أقام سد اللاهون عند بحيرة مورييس قارون حاليا) لتخزين مياه الفيضان بهدف التوسع في مساحات الأرض الزراعية.
- أقام مقاييس للنيل المراقبة ارتفاع منسوب النيل عند الجندل الثاني.





35- أساء الهكسوس للمصريين.

- حيث قاموا بـ : - سلب ممتلكاتهم.
- تدمير معابدهم.
- فرض الضرائب عليهم.

36- كان للملكة إياح حتب دور مهم في تحرير البلاد من الهكسوس.

37- تعددت الأدوار الوطنية التي قامت بها الملكة إياح حتب.

- حيث : شجعت ابنيها كامس وأحمس على الاستمرار في الكفاح بعد مقتل أبيهما سقن رع الثاني.
- تولت شنون الحكم أثناء الحرب ضد الهكسوس نياية عنهم إلى حين عودتهم منتصرين.

38- تعددت الأدوار الوطنية التي قام بها حكام طيبة خلال الأسرتين الحادية عشرة والسابعة عشرة.

- حيث: في عهد الأسرة الحادية عشرة:
- نجح منتوحتب الثاني أول حاكم في طيبة بعد عصر الدولة القديمة توحيد مصر بعد
- أن استطاع السيطرة على الوجه البحرى والقبلي بعد الانتصار على ملوك أناسيا.
- في عهد الأسرة السابعة عشرة:
- قام ملوك طيبة بمحاربة الهكسوس حتى استطاع أحمس الأول تحرير البلاد منهم.

39- وجود علاقات تجارية بين ملوك مصر فى عصر الدولة الوسطى وحضارة كوش بأفريقيا.

- حيث تم تبادل الحلى والمجوهرات والمعادن والعاج والتوابل والعطور والزيوت مثل زيت الزيتون وزيت النخيل.

40- تكونت إمبراطورية عظيمة خلال عصر الدولة الحديثة.

- حيث امتدت بين قارتى آسيا وإفريقيا من نهر الفرات في الشمال الشرقي إلى الجندل الرابع جنوبا.

41- يعتبر الملك تحتمس الثالث من أعظم ملوك مصر في مجال الحرب.

- حيث قاد ستة عشر حملة عسكرية في آسيا لتوطيد النفوذ المصرى بها.
- بنى أسطولاً حربياً قويا استطاع أن ييسط به سيطرته على الكثير من جزر البحر المتوسط وساحل فينيقيا.
- اهتم بالتوسع في إفريقيا فشن حملته السابعة عشر على بلاد كوش وانتصر فيها.

42- كانت فترة حكم الملك أحمس الأول بداية تاريخ جديد لمصر.

- حيث أصبحت فيها مصر بلد حرة قوية عاشت خلالها فترة من الاستقلال والرخاء.

43- لم يكن عهد الملك أحمس الأول كفاحاً مسلحاً فقط.

- حيث اهتم بالبناء والتعمير وإصلاح ما تهدم من معابد أثناء فترة احتلال الهكسوس.

44- قيام الملك تحتمس الأول بتغيير الطريقة الملكية في الدفن.

- حيث فضل أن يدفن في مكان خفى فاختر له مهندسه إنينى وادى الملوك ليدفن فيه.



45- اهتم الملك تحتمس الثالث بالتوسع في إفريقيا.

- حيث شن حملته الـ ١٧ على بلاد كوش وانتصر عليها وبذلك أقام إمبراطورية كبيرة امتدت إلى ما وراء الجندل الرابع.

46- اتبع الملك تحتمس الثالث سياسات سلمية مع أمراء آسيا للحفاظ على الإمبراطورية المصرية بعد معركة مجدو.

- حيث قام بـ:
- تقريب أمراء آسيا منه وثبتهم في وظائفهم.
- أخذ بعض أبنائهم معه إلى مصر لتعليمهم العادات والتقاليد المصرية لغرس حب مصر في نفوسهم حتى إذا ما عادوا إلى بلادهم وتولوا الحكم يصبحوا من أتباعه المخلصين.

47- لم يقتصر مجد الملك تحتمس الثالث على المجال العسكري.

- حيث إنه اهتم بأمور البلاد الداخلية فأقام المعابد والمسلات بجانب براعته في مجال الإدارة.

48- عبرت مقبرة الملك توت عنخ آمون عن تقدم الفنون في مصر القديمة.

- حيث احتوت على كنوز أثرية لا مثيل لها.

49- شهد عصر الدولة الحديثة ثورة دينية.

- حيث دعى إخناتون (أمنحتب الرابع) إلى عبادة إله واحد هو (أتون) رمز له بقرص الشمس.

50- اهتم الملك رمسيس الثاني بشئون مصر الداخلية.

- حيث:
- أكمل ما بدأه والده سيتي الأول من ميان مثل معبد أبيدوس « وكان ذلك أول أعماله.
- أمر بنحت معبدين في منطقة أبو سمبل بالنوبة أحدهما له والآخر لزوجته نفرتاري.
- أقام العديد من المسلات.

51- وجد في المناطق التي ارتبطت مع مصر بعلاقات سياسية وتجارية بعض مظاهر التأثر بالحضارة المصرية.

- حيث انتشرت بعض الطقوس والعبادات المصرية.
- بنيت بعض المعابد والأعمدة على الطراز المصري.
- ارتدى النبلاء من مملكة كوش ملابس مشابهة للملابس التي ترتديها النخبة المصرية.

52- اتسمت العلاقات المصرية الإفريقية أثناء العصر المتأخر بالصراعات والحروب.

- حيث في:
- عصر الأسرة الـ ٢١ فقدت مصر السيطرة على بعض المناطق الإفريقية.
- عصر الأسرة الـ ٢٤ دار صراع بين المصريين والكوشيين انتهى بسيطرة الملك الكوشي على معظم مصر وتكوين الأسرة الـ ٢٥
- عصر الأسرة الـ ٢٦ نجحوا في استعادة استقلال مصر ومد نفوذها بإفريقيا.





53- للإنسان أثر سلبي على النظام البيئي.

- حيث : قام بإزالة الغابات، والرعي الجائر، والتوسع العمراني، والحروب، واستخدام المواد الكيماوية، والمبيدات الحشرية، والتلوث المائي والهوائي.

54- للغابات المدارية المطيرة أهمية اقتصادية كبيرة.

- حيث تعد:
- مصدرا للعديد من المواد الخام التي تدخل في عدة صناعات مثل : صناعة الأدوية والصناعات الخشبية والمطاط.
- مصدرا مهم للغذاء والوقود لعدد كبير من السكان.
- مقصد لعدد كبير من السائحين.

55- الأهمية البيئية للغابات المدارية المطيرة.

- حيث إنها: تحافظ على التوازن البيئي.
- تعمل على تنقية البيئة من التلوث

56- أثر التغير المناخي على نظام الغابات المدارية المطيرة في قارة إفريقيا.

- حيث: سجلت إفريقيا أعلى معدل خسارة في مساحات الغابات على مستوى العالم.
- بلغت جملة مساحات الغابات المحترقة في إفريقيا في الفترة من ٢٠٠١م : ٢٠١٨م أكثر من ثلثي المساحات المحترقة في العالم.

57- تتعدد الأخطار التي تواجهها حشائش السافانا بإفريقيا.

- حيث تتمثل في:
- ❖ أخطار طبيعية ، مثل:
- زيادة الأملاح في التربة وتجريفها.
- التعرض لموجات تصحر.
- ❖ أخطار بشرية ، مثل:
- الرعي والصيد الجائر.
- تجريف التربة.
- سوء إدارة أنشطة التعدين.
- التعرض لموجات جفاف.
- حدوث الفيضانات.

58- يمتد نظام حشائش الإستبس في مناطق المناخ المعتدل.

- حيث يشغل:
- مساحة صغيرة في إقليم الفلد في دولتي جنوب إفريقيا وليسوتو.
- مساحة أقل في شمال قارة إفريقيا بين نظام غابات البحر المتوسط في الشمال ونظام الصحاري الحارة في الجنوب.





59- يتسم مناخ نظام الصحاري الحارة بالتطرف الشديد.

- حيث:
- في فصل الصيف : ترتفع درجات الحرارة نهارًا لتزيد على ٤٠ مئوية وتسجل في بعض الأيام أعلى من ٥٠ مئوية ، بينما تنخفض ليلا إلى نحو ٢٥ مئوية.
- في فصل الشتاء : يتسم النهار بالدفء والليل بالبرودة، وتصل درجات الحرارة في بعض المناطق الداخلية في الشتاء إلى الصفر المئوي.

60- تستطيع النباتات الصحراوية التكيف مع شدة الجفاف والحرارة.

- حيث:
- تمتد جذور بعضها إلى أعماق كبيرة ولمسافات واسعة تحت السطح لتصل إلى المياه الجوفية.
- البعض الآخر صغير الأوراق حتى تقلل من النتح، وتستطيع أن تحتزن كمية من المياه في سيقانها.

61- لنظام الصحاري الحارة بقارة إفريقيا أهمية بالنسبة للنشاط التعديني.

- حيث تحتوي على كثير من الثروات المعدنية والنفط والغاز الطبيعي.
- يعد نظام الصحاري الحارة بإفريقيا مناطق جذب سياحي. حيث يتميز بمناظر طبيعية فريدة ومعالم تاريخية وأثرية.

62- تتعدد الأخطار الطبيعية التي تواجه نظام الصحاري الحارة بإفريقيا.

- حيث تتمثل في:
- الصيد الجائر.
- زيادة حدة موجات الجفاف التي تؤدي لندرة النبات الطبيعي أو انعدامه.
- تعرض العديد من الحيوانات لخطر الانقراض.

63- تتسم النظم البحرية العذبة بقارة إفريقيا بالتنوع البيولوجي

- حيث يوجد فيها مجموعة متنوعة من اللاقاريات والقشريات والرخويات والطحالب.

64- الأشجار المانجروف أهمية كبيرة.

- حيث:
- يعد موطنًا للعديد من الكائنات البحرية ، مثل : الأسماك والقشريات والرخويات.
- يعيش بها الطيور والزواحف والحشرات.
- تمثل محطة من المحطات التي تقف عندها الطيور المهاجرة.
- تعمل على حماية الشواطئ من التآكل والتعرية.
- تنقى الهواء من الكربون.
- تعد واحدة من المناطق الجاذبة للنشاط السياحي.





65- تتعدد العوامل التي تؤثر سلبا على الشعب المرجانية بقارة إفريقيا.

- حيث:
- تتعرض الشعب المرجانية للعديد من التهديدات الطبيعية مثل التغيرات المناخية. التهديدات البشرية مثل التلوث والأنشطة السياحية والصيد باستخدام المتفجرات وعمليات ردم الشواطئ.

66- قيام مصر بتنفيذ العديد من المشروعات لمواجهة التغيرات المناخية.

- حيث قامت بـ:
- التوسع في إنتاج الطاقة النظيفة لتجنب انبعاثات ثاني أكسيد الكربون.
- تطوير وتطهير بحيرات الساحل الشمالي وتعميقها.
- إعلان عدد من المدن الصديقة للبيئة مثل مدينة العلمين والجلالة الجديدة والعاصمة الإدارية الجديدة.

67- يعتبر البحر الأحمر معبرا هاما ساهم في انتشار الإسلام في شرق إفريقيا.

- حيث استخدمه المسلمون الأوائل في التنقل بين شبه الجزيرة العربية وإفريقيا، ثم أنشأوا بعض المراكز الإسلامية على طول الساحل الشرقي الإفريقي والتي أصبحت مراكز لنشر الإسلام في قلب إفريقيا.

68- قام الدعاة وعلماء الدين بدور بارز في نشر الإسلام في إفريقيا.

- حيث كان قادة القبائل الإسلامية بإفريقيا يرسلون الدعاة لنشر الإسلام بين بقية القبائل الإفريقية.

69- كان للإسلام دورا مهما في تشكيل الهوية الثقافية والاجتماعية لشعوب إفريقيا.

- حيث:
- قام الإسلام بالحفاظ على كثير من عاداتهم الطيبة التي لا تتنافى مع الشريعة الإسلامية، مثل: إكرام الضيف، ومساعدة المحتاج، والتضامن الاجتماعي.
- ساهم الإسلام في تغيير بعض عاداتهم السلبية، مما ساهم في إصلاح شأن المجتمعات الإفريقية.

70- كان للإسلام بعد انتشاره في قارة إفريقيا دورا هاما في رفع شأن المرأة.

- حيث:
- منح المرأة حرية اختيار الزوج.
- منح الأم الحق في حضانة الأطفال.
- أعطى المرأة حق الميراث ومنع التفرقة العنصرية.

71- حرص حكام الدول الإفريقية على الاستفادة من الخبرات العسكرية المصرية خلال العصور الوسطى.

- حيث حرص حكام بلاد الحبشة على الاستفادة من الخبرات الحربية المصرية فاستعانوا ببعض المماليك لتعليمهم فنون الحرب وتصنيع الأسلحة والرمي بالسهم والرمح والضرب بالسيف.

72- ساهمت دولة المماليك في تطوير الجوانب الإدارية ببلاد الحبشة.

- حيث نظم المماليك طرق جباية الأموال وأنشأوا ديوان خاص بذلك، ووضعوا القوانين التي تساعد على حماية أموال الدولة.

73- احتفظت مصر بمكانتها الدينية بين الدول الإفريقية بعد انتشار المسيحية بها.



- حيث كانت الكنيسة الحبشية تابعة للكنيسة المصرية فكان : - يتم تعيين مطران مصرى من قبل بطريرك الإسكندرية ليكون مسئولاً عن الكنيسة الحبشية.
- لمعظم المطارنة المصريين مكانة رفيعة تلى مكانة ملك الحبشة، وكثيراً ما كان يلجأ ملوك الحبشة لاستشارتهم فى شئونهم الدينية والسياسية.
- وكذلك كان لمصر دور مهم فى تنظيم الكنيسة الحبشية وتشكيل تقاليدها الاحتفالية والتعبدية.

74- تقدمت الحركة العلمية والأدبية بدرجة كبيرة فى مصر خلال القرن التاسع الهجرى.

- حيث اهتم المماليك ببناء المدارس والمساجد والكتاتيب التي قصدها كثير من طلاب العلم والعلماء من مختلف أنحاء إفريقيا، والدليل على ذلك وجود الموسوعات الأدبية وكتب التاريخ والمؤلفات العديدة فى العلوم الدينية الإسلامية.

75- يعد الأزهر الشريف من أهم المؤسسات العلمية الدينية التي قدمت العلوم والمعرفة إلى الدول الإسلامية بإفريقيا.

- حيث كان الطلاب الأفارقة يفتدون إلى مصر للدراسة الدينية والعلمية فيجدون ترحيباً كبيراً بهم فقد وفر لهم الأزهر إقامة مستقرة فى أرواقه وأعطى لهم الرواتب
- ليتفرغوا لطلب العلم ؛ وقد خصصت لهم أروقة بالأزهر، مثل: رواق الجبريتية ورواق المغاربة.

76- كان أداء فريضة الحج عاملاً مهماً من عوامل قيام العلاقات الثقافية بين مصر والدول الإسلامية بإفريقيا.

- حيث كان حجاج الدول الإفريقية يمرون عبر مصر لبلاد الحرمين، فيتعرفوا على أهلها وينهلوا من علومها الدينية.

77- مثلت مصر مركزاً اقتصادياً مهماً بالنسبة لإفريقيا فى العصور الوسطى.

- حيث:
- مرت الطرق التجارية بالصحراء الكبرى التي ربطت بين مصر ودول شمال وغرب إفريقيا من جانب ودول جنوب الصحراء الكبرى والساحل الغربى الإفريقى من جانب آخر وصولاً إلى وسط إفريقيا.
- كانت مصر الوسيط الوحيد فى استيراد سلع الشرق ونقلها لإفريقيا فقد حمل التجار المصريون مصنوعات من أنواع راقية إلى الدول الإفريقية نالت إعجاب ملوكهم مثل : الأوانى النحاسية، والمصنوعات الحديدية والفضية والذهبية.

78- كان لمصر علاقات اقتصادية قوية مع الدول الإفريقية فى العصور الوسطى.

- تمثلت فى: وجود جاليات مصرية كبيرة فى المدن التجارية الإفريقية.
- تفضيل ملوك وحكام الدول الإفريقية للمنتجات المصرية التي اشتهرت بالجودة والدقة الفنية.
- وجود العديد من السجلات التجارية والوثائق الأثرية التي تشير إلى التبادل التجاري بين مصر ودول إفريقيا.

79- تعددت واردات مصر من الدول الإفريقية خلال العصور الوسطى.

- حيث كانت مصر تستورد من الدول الإفريقية العديد من المنتجات، مثل : العاج وريش النعام، والصمغ، وبعض الجلود.



السؤال الحادي عشر ما العلاقة بين كل

- 1- الظروف المناخية في شرق ووسط إفريقيا ومانية نهر النيل في مصر.
 - اصبح نهر النيل ثنائي المنبع بسبب سقوط الامطار طوال العام علي هضبة البحيرات الاستوائية (المنبع الدائم) وصيفا علي هضبة الحبشة (المنبع الموسمي) مما ساعد علي مد مياه نهر النيل الي مصر
- 2- هضبة الحبشة والتربة في مصر.
 - تكونت التربة الخصبة في مصر من الطمي الذي نقلته مياه نهر النيل من هضبة **الحبشة** البركانية
- 3- نهر النيل وقيام الحضارات في قارة إفريقيا.
 - ارتبط بنهر النيل العديد من الحضارات مثل الحضارة المصرية القديمة وحضارة أكسوم وحضارة كوش
- 4- الخلافة العباسية، والعلاقات السياسية المصرية الإفريقية.
 - كان لاتخاذ القاهرة مركزا للخلافة العباسية وكونها مقرا لحكم سلاطين المماليك أثر كبير في توطيد العلاقات السياسية بين مصر والدول الإسلامية في إفريقيا فحرص حكام الدول الإسلامية الإفريقية على تأييد مصر السياسي للاعتراف بشرعيتهم في حكم البلاد التي تولوا إدارة شئونها.
- 5- مصر وتجمع الأندوجو...
 - اقترحت مصر على دول حوض النيل إنشاء تجمع إقليمي لدول الحوض ، وقد تم إنشاؤه عام ١٩٨٣ م باسم (الأندوجو).
- 6- هضبة الحبشة وقيام الزراعة في مصر...
 - سهول وادي النيل في مصر والسودان والتي تتميز بخصوبة تربتها لأنها تكونت من الطمي الذي نقلته مياه نهر النيل من هضبة الحبشة البركانية مما ساعد علي قيام الزراعة بمصر

السؤال الثاني عشر ماذا يحدث اذا

- 1- كانت هضبة البحيرات الاستوائية تنحدر نحو الجنوب
 - لم تصبح المنبع الدائم لنهر النيل ولم يصبح ولم يصبح نهر النيل دائم الجريان ثنائي المنبع .
- 2- لم يمتد الأخدود الأفريقي العظيم في شرق إفريقيا.
 - لن تتكون بعض الظواهر التضاريسية مثل البحر الأحمر وخليجي عدن والعقبة
- 3- اقتصرت منابع نهر النيل علي هضبة البحيرات الاستوائية
 - سيؤدي ذلك الي خسارته للمصدر الموسمي غزير المطر المتمثل في هضبة الحبشة ويصبح نهر النيل أحادي المنبع
- 4- لم تتساقط الأمطار على هضبة البحيرات الاستوائية بشكل دائم .
 - لم تتدفق المياه لنهر النيل بشكل دائم ولم يصبح دائم الجريان
- 5- لم تقترب جبال أطلس من البحر المتوسط .
 - اتساع السهول الساحلية
- 6- لم يتم نقل الطمي من هضبة الحبشة (الإثيوبية) إلى مصر والسودان .
 - قلة خصوبة التربة للسهول الفيضية في مصر والسودان
- 7- لم تضعف السلطة المركزية في أواخر عهد الملك بيبي الثاني.
 -





- لن تتدهور أحوال مصر الاقتصادية والاجتماعية والسياسية.
- لن تعم الفوضى بالبلاد
- وبالتالي لن تسقط الدولة القديمة.

8- لم يستطع الملك أحمرس الأول القضاء على خطر الهكسوس.

- لاستمر الهكسوس في احتلال مصر ولم يتم القضاء على خطرهم.
- لم يتم تأسيس الدولة الحديثة.

9- تم إزالة غابات حوض نهر الكونغو بإفريقيا بالنسبة للتوازن البيئي.

- سيؤدي ذلك إلى زيادة انبعاثات الكربون في قارة إفريقيا وبالتالي اختلال التوازن البيئي وانقراض عدد كبير من الحيوانات.

10- لم تسقط الأمطار الشتوية في مناطق غابات البحر المتوسط.

- لن تنمو أشجار غابات البحر المتوسط مثل الأرز والصنوبر والبلوط الفليني مما يؤثر بالسلب على التنوع البيولوجي

11- اختفى نظام الحشائش الحارة من قارة إفريقيا.

- سيؤدي ذلك إلى:
- قلة أعداد الماشية التي تربي عليها.
- اختفاء العديد من الحيوانات آكلة الحشائش مثل الفيل الإفريقي والغزلان والزرافات ووحيد القرن والنعام والجاموس البري والحمار الوحشي.
- اختفاء الحيوانات آكلة اللحوم كالأسود والنمور والضباع.

12- اختفت النباتات من النظم البيئية المائية العذبة بقارة إفريقيا.

- سيؤدي ذلك إلى:
- ارتفاع نسبة ثاني أكسيد الكربون.
- تلوث المياه وزيادة كمية الرواسب المتجهة إلى البحيرات.
- ارتفاع نسبة الاحتباس الحراري.

السؤال الثالث عشر رتب من القديم الي لحديث

- (بناء مدينة من نفر - بناء الهرم المدرج بسقارة - بناء مدينة أثيت تاوى- بناء سد اللاهون - ثورة إخناتون الدينية)
- (بناء هرم ميدوم - كتابة نصوص الأهرام - طرد الهكسوس من مصر -) حفر قناة سيزوستريس)
- (تأسيس مدينة من نفر - بناء سد اللاهون - كفاح كامس ضد الهكسوس - سيطرة الكوشيين على معظم مصر «



انساب كل تنخضية من التنخضيات الاتية
اسماؤهم إلى العصر الذي يتتمون إليه

السؤال الرابع عشر

الدولة الحديثة	أحمس الأول.	الدولة الوسطي	سبك نفرو.
الدولة الوسطي	كامس.	الدولة القديمة	إيمو حتب.
الدولة الوسطي	أمنمحات الأول.	الدولة القديمة	أوناس.
الدولة الحديثة	أمنحتب الرابع.	الدولة الحديثة	تحتمس الثالث.
العصر العتيق	مينا.	الدولة القديمة	سنفرو.

قارن بين

السؤال الخامس

دور مصر - العرب - الاوروبين في أكتشاف افريقيا

الكشوف الجغرافية لقارة افريقيا		
دور مصر في اكتشاف افريقيا	دور العرب في اكتشاف افريقيا	دور الاوروبيون في اكتشاف افريقيا
<ul style="list-style-type: none"> • في عصر المصريين القدماء: ❖ قام الرحالة حر - خوف بأربع رحلات نحو الجنوب وكان من أوائل المصريين الذين اكتشفوا أجزاء من إفريقيا. ❖ أرسل الملك نخاو الثاني بعثة للدوران حول إفريقيا واستمرت الرحلة ثلاث سنوات. وصل المصريون القدماء إلى السودان والقرن الإفريقي. • في العصر الحديث: ❖ أرسل محمد علي رحلات لاكتشاف منابع النيل عام ١٨٣٩م وانتهت باكتشاف النيل الأبيض ورسم خريطة للنيل حتى جنوب 	<ul style="list-style-type: none"> أسهموا في الكشف عن أجزاء عديدة من القارة ومنهم ❖ ابن بطوطة : قام برحلات مهمة في شمال افريقيا واستطاع أن يخترق الصحراء الكبرى من الشمال الي الجنوب حتي وصل الي مالي. ❖ المسعودي الذي كان من أوائل الرحالة العرب الذين زاروا إفريقيا وكتبوا عنها. وقد وصلت القوافل العربية إلى السودان وبلاد الحبشة وجزر القمر وغيرها 	<ul style="list-style-type: none"> ❖ بدأ البرتغاليون محاولاتهم لاكتشاف إفريقيا في القرن 15 الميلادي في عهد الأمير (هنري الملاح) وقد استفادوا مما كتبه العرب عن إفريقيا في رحلاتهم الاستكشافية، وحاولوا الوصول إلى الهند عن طريق الدوران حول إفريقيا. ❖ وقد توالى الكشوف لإفريقيا من الإنجليز والفرنسيين والهولنديين





المتفوق في المناهج الجديدة	المتفوق في المناهج الجديدة	السودان. ❖ اهتم الخديو إسماعيل باكتشاف منابع النيل ووصل حكمه إلى جنوب دائرة الاستواء.
----------------------------	----------------------------	---

سهول البحر المتوسط وسهول البحر الأحمر من حيث الموقع والخصائص لكل منهما.

الموقع	سهول البحر المتوسط	سهول البحر الأحمر
الموقع	تقع في شمال قارة إفريقيا	تقع في شرق قارة إفريقيا في مصر والسودان وإريتريا
خصائص كل منهم	<ul style="list-style-type: none"> تتميز ب الاتساع في شمال مصر لعدم وجود جبال أو مرتفعات الضيق في بلاد المغرب العربي بسبب اقتراب جبال أطلس من الساحل. وجود النباتات الطبيعية والمحاصيل الزراعية التي تعتمد في زراعتها على الأمطار الشتوية. 	<ul style="list-style-type: none"> تتميز بأنها - : سهول ضيقة بسبب اقتراب جبال البحر الأحمر من الساحل غنية بالثروات المعدنية ومصادر الطاقة.

سهول المحيط الهندي وسهول المحيط الأطلنطي من حيث الموقع والخصائص لكل منهما.

الموقع	سهول المحيط الهندي	سهول المحيط الأطلنطي
الموقع	تقع في شرق قارة إفريقيا.	تقع في غرب قارة إفريقيا
خصائص كل منهم	<ul style="list-style-type: none"> تتميز بأنها ، تختلف من حيث الاتساع ، فمثلا في: دولة تنزانيا : تتميز السهول الساحلية باتساعها. دولة كينيا : تكون عبارة عن شريط ضيق ينحصر بين الساحل وهضبة البحيرات الاستوائية. 	<ul style="list-style-type: none"> تتميز بأنها سهول واسعة غنية بحقولها الزراعية .

حضارة أكسوم وحضارة قرطاج من حيث الموقع والملاح العامة

الموقع	حضارة أكسوم	حضارة قرطاج
الموقع	ظهرت في شرق إفريقيا في إريتريا وإثيوبيا (حاليا).	ظهرت على الساحل الشمالي الإفريقي تونس (حاليا)
الملاح العامة	كانت بمثابة مركز تجارى قوى وملتقى للعديد من	تختلف عن الحضارات السابقة (حضارات وادى النيل) بحيث لم





<p>ترتبط بنهر النيل وإنما قامت على التجارة.</p> <ul style="list-style-type: none"> يرجع الفضل إلى الفينيقيين في تأسيس مدينة قرطاج على البحر المتوسط لتأمين رحلاتهم التجارية من فينيقيا إلى إسبانيا. مع مرور الزمن قويت مدينة قرطاج واستقلت عن فينيقيا وكونت مملكة مستقلة قوية حكمت معظم ساحل شمال إفريقيا وبعض جزر البحر المتوسط 	<p>الطرق التجارية.</p> <ul style="list-style-type: none"> كان أبرز صادراتها وأعلاها قيمة الذهب والعاج والعمود والتوابل. كما اهتمت بالزراعة وتربية الحيوانات، واشتهرت أكسوم أيضا بصناعة الفخار وزخرفته، وكذلك صناعة الزجاج
--	---

المناخ الموسمية والمناخ الاستوائية لنهر النيل .

المناخ الاستوائية	المناخ الموسمية
<ul style="list-style-type: none"> تقع في هضبة الحبشة. تعد منبعا موسميا لنهر النيل تتضمن مجموعة من الروافد مثل: نهر السوبات الذي يلتقي ببحر الجبل ويمده بمياهه فيسترد النيل قوته. النيل الأزرق ونهر عطبرة وكلاهما يمد النيل بمياهه ويساعده على الجريان تجاه الشمال حتى المصب (البحر المتوسط). 	<ul style="list-style-type: none"> تقع في هضبة البحيرات الاستوائية. تعد المنبع الدائم لنهر النيل لا يصل منها سوى كميات قليلة إلى مصر تتضمن مجموعة من البحيرات، أهمها: بحيرة فيكتوريا ثاني أكبر البحيرات الطبيعية العذبة في العالم التي يصب فيها نهر كاجيرا من جهة الغرب الذي يعد المنبع الحقيقي لنهر النيل. ومن أهم مصادر مياه بحيرة فيكتوريا.

اتفاقية ١٩٢٩م واتفاقية ٢٠١٥ م من حيث الأطراف والنصوص.

اتفاقية ٢٠١٥ م	اتفاقية ١٩٢٩ م	الأطراف والنصوص
مصر والسودان وإثيوبيا	دول حوض النيل	
<ul style="list-style-type: none"> اتفقت مصر وإثيوبيا والسودان على عدة مبادئ، منها التعاون والتنمية، 	<ul style="list-style-type: none"> نصت على التزام دول حوض النيل بعدم القيام بأى مشروعات على نهر النيل بغير اتفاق مسبق مع مصر. 	



<p>وعدم التسبب في أي ضرر، والاستخدام المنصف والمناسب لمياه نهر النيل</p>	
--	--

جبال أطلس وجبال البحر الأحمر وجبال كلمنجارو ، من حيث الموقع ونوع الجبل .

جبال كلمنجارو	جبال البحر الأحمر	جبال أطلس	الموقع
وسط القارة	تمتد في شرق القارة على طول ساحل البحر الأحمر في ثلاث دول هي : مصر - السودان - إريتريا .	تمتد على طول الساحل الشمالي الغربي للقارة من جنوب المغرب حتى تونس أي تمتد في ثلاث دول هي : المغرب الجزائر تونس	
بركاني	انكساري	التوائي	نوع الجبل

مستر حاتم عاطف

حضارة قرطاجة والحضارة المصرية القديمة، من حيث الموقع والأنشطة الاقتصادية السائدة.

حضارة قرطاجة	حضارة مصر القديمة	الموقع
ظهرت على الساحل الشمالي الإفريقي تونس (حاليا)	على ضفاف النيل	
■ تختلف عن الحضارات السابقة (حضارات وادي النيل) بحيث لم ترتبط بنهر	■ اهتم المصريون القدماء ب : ■ التعليم والفنون ■ العمارة والآداب	الأنشطة الاقتصادية السائدة



<p>والعلوم.</p> <ul style="list-style-type: none"> ▪ إقامة العديد من المشروعات الاقتصادية. ▪ حرص المصريون القدماء على توطيد العلاقات التجارية مع الحضارات المجاورة لهم كحضارة كوش وبلاد بونت ▪ كان للحضارة المصرية القديمة تأثير على بعض الحضارات الإفريقية في المجالات المختلفة. ▪ كما ترك المصريون القدماء تراثا حضاريا يدل على قيام حضارة عظيمة في شمال شرق إفريقيا . 	<p>النيل وإنما قامت على التجارة.</p> <ul style="list-style-type: none"> ▪ يرجع الفضل إلى الفينيقيين في تأسيس مدينة قرطاج على البحر المتوسط لتأمين رحلاتهم التجارية من فينيقيا إلى إسبانيا. ▪ مع مرور الزمن قويت مدينة قرطاج واستقلت عن فينيقيا وكونت مملكة مستقلة قوية حكمت معظم ساحل شمال إفريقيا وبعض جزر البحر المتوسط 	
--	---	--

معركة مجدو وقادش من حيث الاطراف - الاسباب - النتائج

معركة قادش	معركة مجدو	
الملك رمسيس الثاني ملك مصر X ملك الحيثيين.	الملك تحتمس الثالث ملك مصر X أمرأه آسيا بقيادة أمير قادش	الأطراف
تزايد نفوذ الحيثيين في بلاد الشام	خروج أمرأه آسيا على الحكم المصري	الأسباب



تحالف ملك الحِيثيين مع أمراء المدن السورية ضد مصر.		
انتصار الملك رمسيس الثاني وهزيمة الحِيثيين مما اضطر ملك الحِيثيين العقد معاهدة صلح فأبرمت أول معاهدة سلام دولية مسجلة في التاريخ.	استسلام أمراء آسيا للملك تحتمس الثالث	النتائج

نظام الغابات المدرية و غابات البحر المتوسط

نظام غابات البحر المتوسط	نظام الغابات المدارية المطيرة (الاستوائية)	
يوجد في قارة إفريقيا: على طول الساحل الشمالي الغربي للقارة. في منطقة الكاب في أقصى جنوب غرب القارة.	تمتد بين دائرتي عرض ١٠ شمالا - ١٠ جنوبا في: شمال حوض نهر الكونغو بوسط القارة. ساحل غانا غرب القارة. بعض المناطق البعيدة نسبيا عن دائرة الاستواء، كما في الجزء الشرق من جزيرة مدغشقر	الموقع
حار جاف صيفا دافئ ممطر شتاء. تقل كمية الأمطار الساقطة على ساحل البحر المتوسط في قارة إفريقيا كلما اتجهنا شرقا.	المطر الغزير ارتفاع درجة الحرارة طوال العام. انخفاض الضغط الجوي. ارتفاع الرطوبة النسبية.	الخصائص المناخية
أشجارها متوسطة إلى قصيرة الطول وهي دائمة الخضرة طوال العام ومن أشهر أشجارها : الأرز - الصنوبر - البلوط الفليني	أشجار كثيفة ومتشابكة الأغصان. ومن أهم أشجارها: الماهوجني - الأبنوس - المطاط - الموز - الكاكاو - الماتجو.	الخصائص النباتية
يعيش بها: الأغنام والماعز والثعالب والذئاب الطيور مثل النورس القوارض مثل الفئران والسنجاب	يعيش بها : القردة والتماسيح والنمور والأفاعي. الحشرات مثل النمل الأبيض.	الحيوانات
تتسم تربتها بتعدد ألوانها ما بين الأحمر والبني والأسود تبعا لمكوناتها المعدنية والعضوية وظروف تكوينها. تعد تربة خصبة صالحة للزراعة.	تتسم بأنها : تربتها في معظمها ذات لون أحمر. فقيرة في الأملاح المعدنية القابلة للذوبان.	التربة



نظام الصحاري الحارة	نظام الحشائش المعتدلة (الإستبس)	نظام الحشائش الحارة (السافانا)	الموقع الفلكي والجغرافي
-يمتد بين دائرتي عرض 18-30 شمالاً وجنوباً. تشمل مناطق الصحراء الكبرى أكبر الصحاري الحارة في العالم) وصحراء كلهاري وصحراء ناميبيا.	يمتد بين دائرتي عرض ٣٢-٢٤ جنوباً ويشغل مساحة صغيرة في إقليم الفلد بدولتي جنوب إفريقيا وليسوتو. يشغل مساحة أقل في شمال قارة إفريقيا.	يمتد بين دائرتي عرض * ١٠، ١٨ شمالاً وجنوباً. يقع في شمال وجنوب وشرق الغابات المدارية المطيرة.	
في الصيف ترتفع الحرارة نهاراً وتنخفض ليلاً بينما في الشتاء يكون دافئ نهاراً وبارد ليلاً. أمطاره نادرة وقد تسقط على هيئة سيول.	اعتدال درجة الحرارة في الصيف وانخفاضها في الشتاء سقوط الأمطار بكميات الشتاء قليلة شتاء.	ارتفاع درجة الحرارة خاصة في الصيف واعتدال الحرارة في الشتاء. سقوط الأمطار صيفاً.	الخصائص المناخية
تنمو بها : نباتات لها القدرة على التكيف مع شدة الجفاف والحرارة منها : الصبار والسيال (الأكاسيا) والتين الشوكي.	تنمو بها: الحشائش والأعشاب في المناطق التي تتلقى كميات أقل من الأمطار. الأشجار بالقرب من الأنهار وعلى منحدرات الجبال التي تتلقى كمية أكبر من المطر.	تنمو بها : حشائش السافانا الغنية ويتخللها أشجار مثل شجر السنط حشائش السافانا المكشوفة يقل بها الأشجار حشائش السافانا الفقيرة.	الخصائص النباتية
الإبل والأغنام و الثعالب. الماعز و العقارب و الأفاعي.	الغزلان ، صقر الجديان والخيول والظباء والأرانب.	حيوانات أكلة الحشائش مثل: الفيل الإفريقي والغزلان، والزرافات ووحيد القرن والنعام والجاموس البري والحمار الوحشي. حيوانات أكلة اللحوم مثل : الأسود والنمور والضباع.	الحيوانات التي تعيش بها
تتسم بأنها تربة فقيرة في المواد، مثل : التربة الحصوية والتربة الرملية العضوية.	-تتسم بأنها تربة طينية سوداء اللون وخصبة وغنية بالمواد العضوية والمعدنية وهي صالحة لزراعة	تتسم باللون الأسود لثرائها في المكونات العضوية وهي صالحة الزراعة الحبوب.	التربة





يوجد بها تربة خصبة في مساحات صغيرة داخل الواحات	بعض المحاصيل مثل الحبوب الغذائية.		
تحتوى على كثير من الثروات المعدنية والنفط والغاز الطبيعي. تعد مناطق رعى جيدة للابل والماعز بيئة مثالية لتوليد الطاقة الشمسية. مناطق جذب سياحي تنتشر بها حرفة الزراعة في مناطق الواحات.	تعد مراعى طبيعية للحيوانات مثل: الأغنام والماعز والخيل تنتشر بها حرفة الصيد	تعد مصدرا رئيسيا لغذاء الإنسان تربي فيها الماشية. تستغل في إنتاج بعض المحاصيل : كالقطن الصيد. والذرة والبن وقصب السكر.	الأهمية

نظام المانجروف والشعاب المرجانية

نظم الشعاب المرجانية	نظام المانجروف
توجد في معظم السواحل الشرقية لقارة إفريقيا. أماكن تواجدها تنمو في: سواحل جزيرة مدغشقر. سواحل جزر القمر. سواحل البحر الأحمر في مصر خاصة في منطقة الغردقة ومحمية رأس محمد ومنطقة دهب.	تنتشر في إفريقيا في السواحل الغربية عن السواحل الشرقية. تنمو في: سواحل البحر الأحمر. سواحل جزيرة مدغشقر. مساحات صغيرة على سواحل خليج العقبة.

